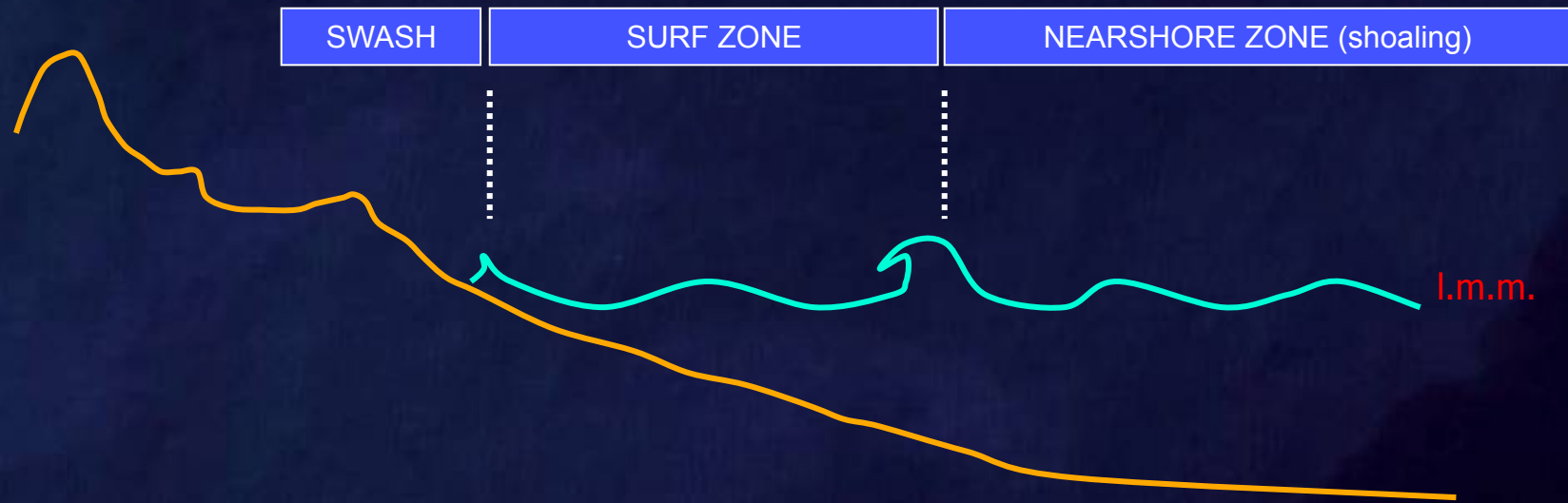


MORFODINAMICA

Spagge a dominio del moto ondoso






Quando l'effetto della marea può essere trascurato (es. in ambienti microtidali) le zone idrodinamiche della spiaggia possono essere assunte come stazionarie, con minime variazioni orizzontali e verticali.

IL PROFILO DI SPIAGGIA

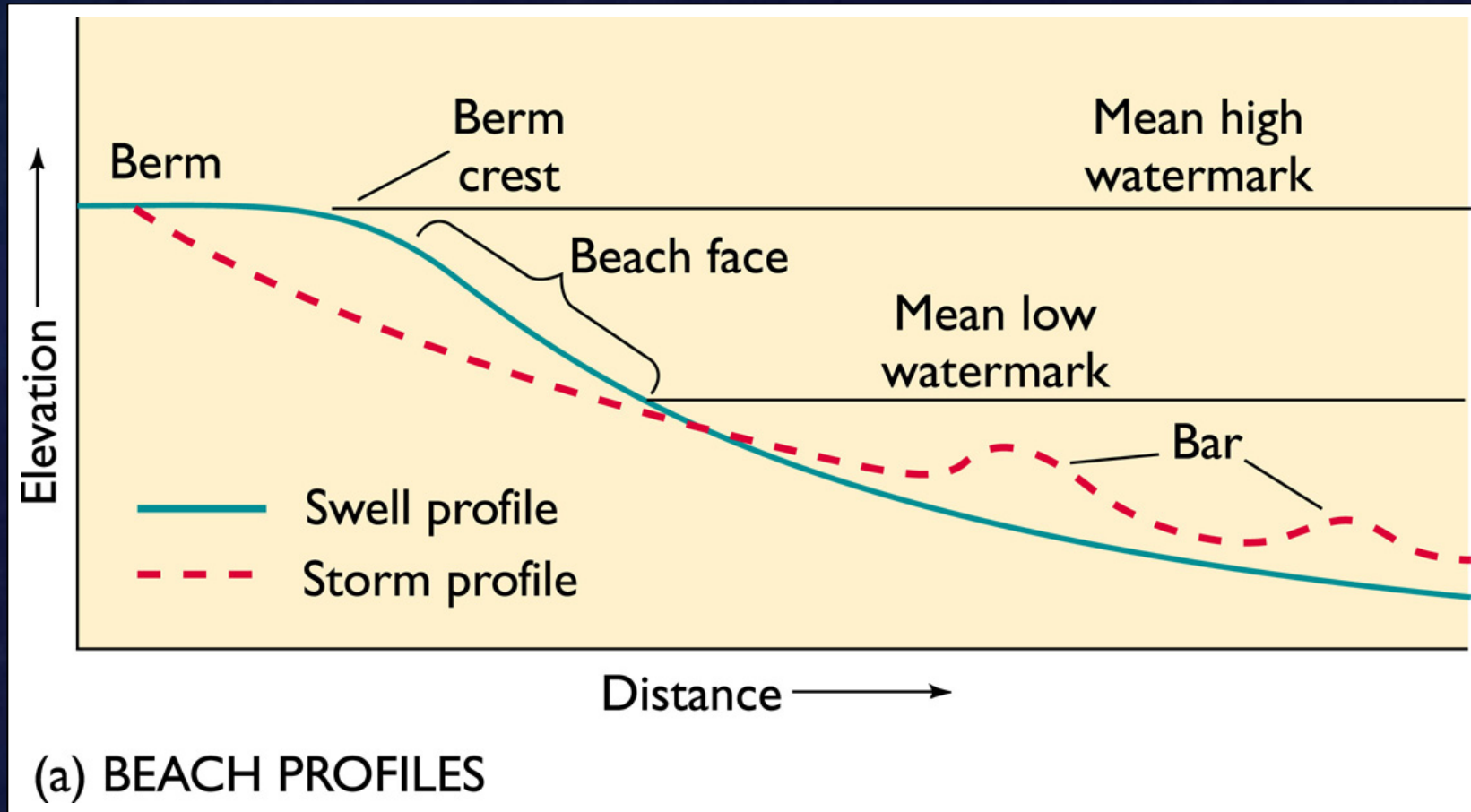
- Sabbia molto fine = 1°
- Sabbia fine = $\sim 3^\circ$
- Sabbia media = $\sim 5^\circ$
- Sabbia grossa = $\sim 7^\circ$
- Sabbia molto grossa = $\sim 9^\circ$
- Granuli (2-4 mm) = $\sim 11^\circ$
- Ciottoli 4-64 mm = $\sim 15-17^\circ$
- Ciottoli 64-256 mm = fino a 24°



Normalmente un profilo di spiaggia presenta una pendenza via via minore al diminuire della granulometria e, a parità di sedimento, all' aumentare dell' energia associata al moto ondoso.



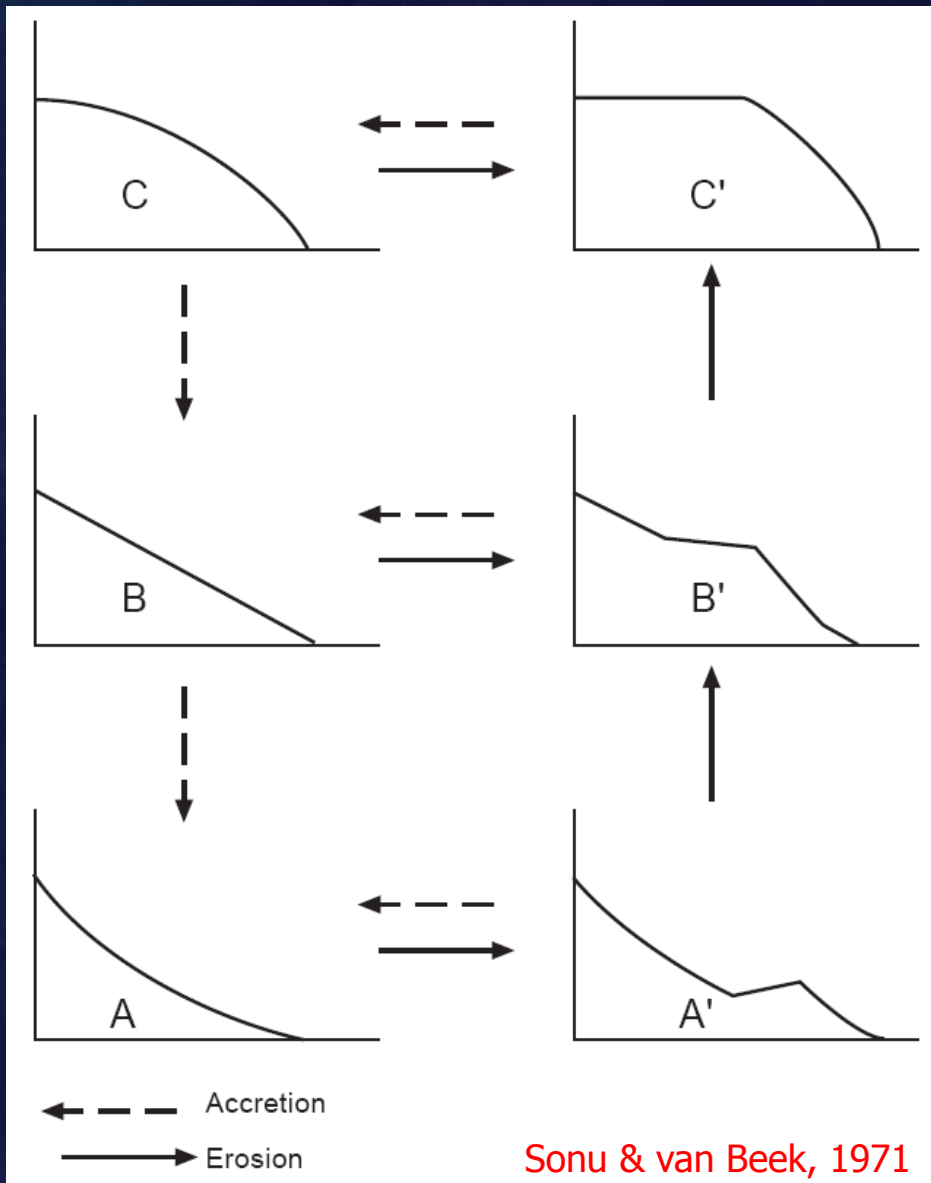
VARIAZIONI TEMPORALI - stagionalità



condizioni di calma – profilo di swell “estivo” o **berm-type profile**

condizioni di tempesta – profilo di tempesta “invernale” o **bar-type profile**

IL PATTERN STAGIONALE - sequenza cut and fill



Sonu & van Beek, 1971

- Limitata alla spiaggia emersa -

Le trasformazioni bidimensionali della spiaggia, secondo il normale ritmo delle stagioni, prevede un adattamento dei profili secondo una sequenza erosiva (CUT) invernale ed una deposizionale (FILL) estiva.

Tuttavia il clima di moto ondoso non necessariamente è legato alla marcata stagionalità (estate-inverno) che si osserva soprattutto lungo le coste occidentali dell'emisfero nord.

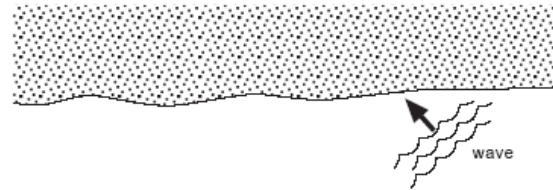
LE MODIFICAZIONI tridimensionali

I primi modelli di sequenza
deposizionale 3D hanno
riguardato l'analisi delle
trasformazioni delle forme
ritmiche di una spiaggia.

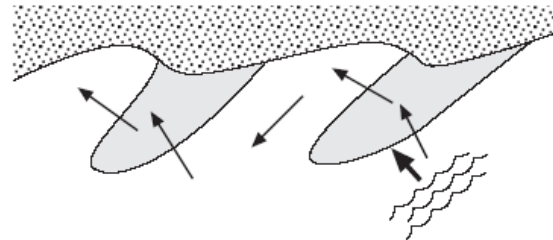
Il modello deposizionale
prevede il progressivo
rinsaldamento di barre
ritmiche, dapprima ortogonali e
successivamente parallele alla
linea di costa.

Il ciclo erosivo si sviluppa
secondo la sequenza opposta.

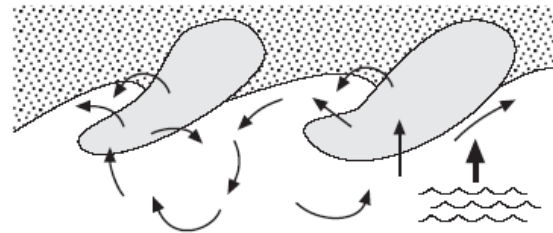
EROSION



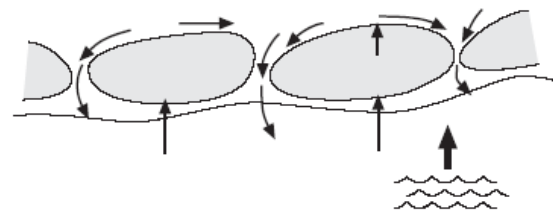
INITIAL SAND WAVE



INITIAL RHYTHMIC BAR ATTACHES

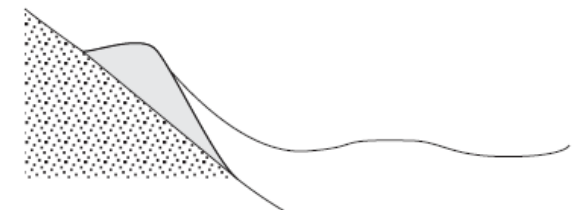
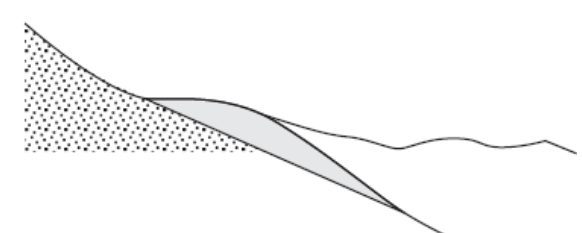
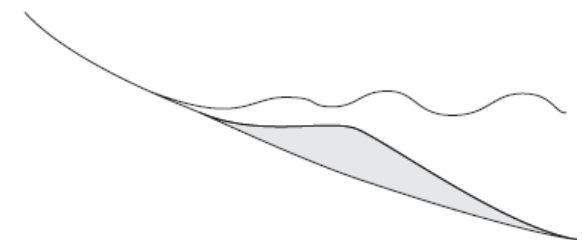



WELDS TO SHORE



Arrows indicate water movement

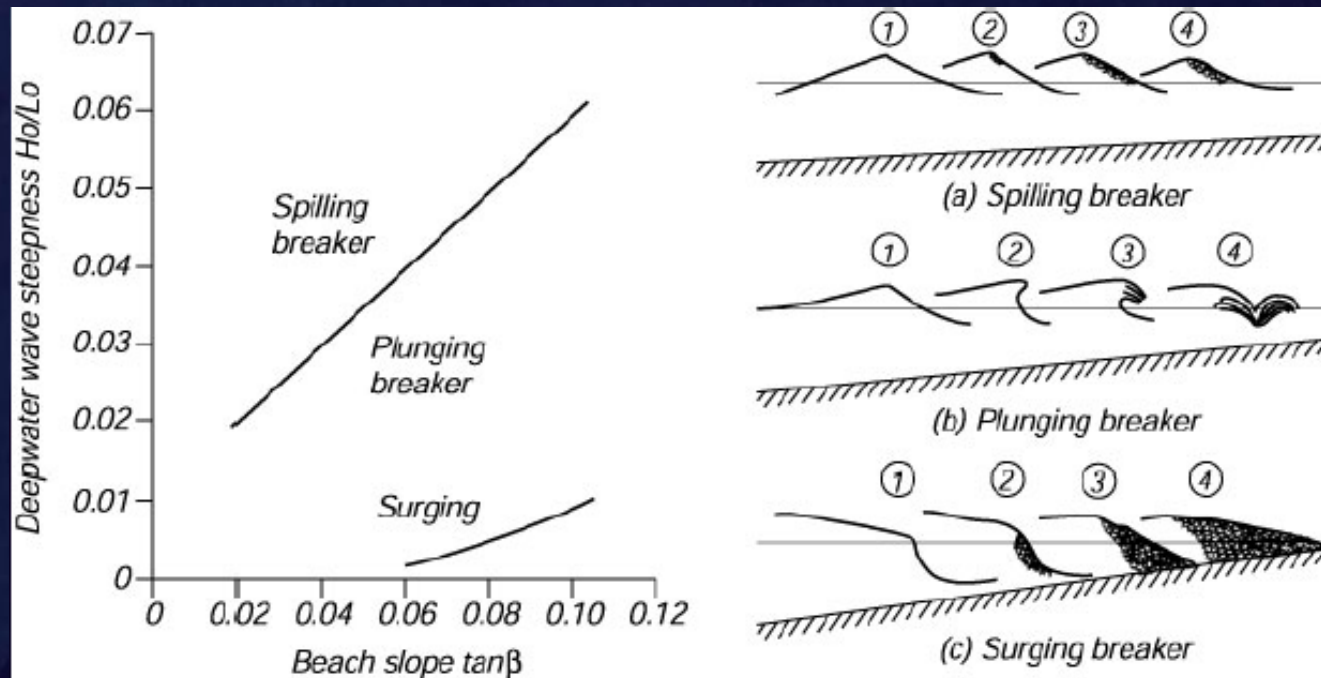
Sonu, 1973



I cicli evolutivi di un profilo sono quindi strettamente legati alle caratteristiche intrinseche della spiaggia (pendenza/granulometria) a cui si associa l'incidenza del moto ondoso, regolato principalmente dal fattore di ripidità:

$H_0/L_0 < 0.02$ (onde basse o di lungo periodo, tipiche di **condizioni di calma**)

$H_0/L_0 > 0.02$ (onde alte o di corto periodo, tipiche di **condizioni di tempesta**)



La ripidità dell'onda in rapporto alla pendenza della spiaggia (ovvero la granulometria) definisce, come noto, anche le caratteristiche del frangente e la tipologia "dissipativa" o "riflettente" del profilo.

Quando parliamo di “MORFODINAMICA” di una spiaggia, intendiamo associare i vari tipi di forme a caratteristiche idro-dinamiche legate al tipo d’ onda, ed in ultima analisi al tipo di frangente nell’ area di surf.

Forme di spiaggia (pendenze, barre, etc..) possono essere associate all’ onda attraverso i cosiddetti → **PARAMETRI DI SURF SCALING**

E’ già noto, ad esempio, **il numero di Iribarren**, introdotto da Battjes (1974) per definire i tipi di frangente e le caratteristiche di dissipazione del moto ondoso lungo il profilo:

$$\xi_b = \frac{\text{tg}\beta}{\sqrt{\frac{H_b}{L_0}}}$$



> 2 condizioni **riflettenti** (frangente surging/collapsing)
0.4 - 2.0 condizioni **intermedie** (frangente plunging)
< 0.4 condizioni **dissipative** (frangente spilling)

Un altro parametro di surf scaling fu definito da Guza & Inman (1975):

$$\varepsilon = \frac{a_b \cdot \omega^2}{g \cdot \text{tg}^2 \beta}$$



< 2.5 condizioni **riflettenti** (frangente surging/collapsing)
2.5 – 20 condizioni **intermedie** (frangente plunging)
> 20 condizioni **dissipative** (frangente spilling)

a_b = ampiezza dell’ onda in frangenza
 $\omega = 2\pi/T$ frequenza angolare onda

Infine, un modo semplificato per rappresentare un parametro di surf scaling, è dato dalla velocità di sedimentazione adimensionale (*dimensionless fall velocity*) proposto da Dean (1973) e ripreso da Wright & Short (1984):

$$\Omega = \frac{H_b}{w_s \cdot T}$$

H_b = altezza modale dell' onda in frangenza

T = periodo associato all' onda

w_s = velocità di sedimentazione

Secondo il **Modello Australiano** di Wright & Short (1984) a seconda del valore di Ω possiamo definire 6 tipi principali di spiagge sabbiose (il modello tende a perdere validità per spiagge esclusivamente ghiaiose):

Tipo di spiaggia	Nomenclatura originale	Ω
riflettente	Reflective beach	< 1.0
con terrazzo di bassa marea	Low tide terrace beach - LTT	~ 2.0
con barre trasversali e rip	Transverse bar and rip beach - TBR	~ 3.0
a barre ritmiche	Rhythmic bar and beach – RBB	~ 4.0
con barra e truogolo longshore	Longshore bar-trough beach - LBT	~ 5.0
dissipativa	Dissipative beach	> 6.0

SPIAGGIA DISSIPATIVA

SPIAGGIA INTERMEDIA

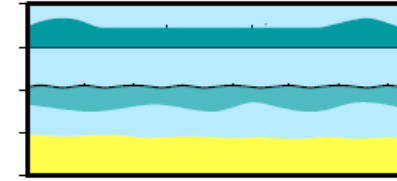
SPIAGGIA RIFLETTENTE

LBT

RBB

TBR

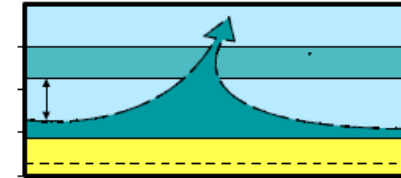
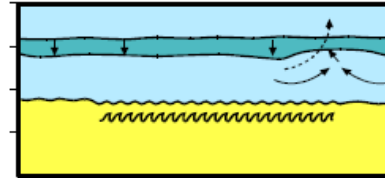
LTT



INTERMEDIATE

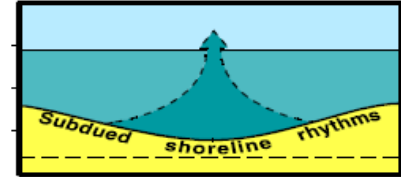
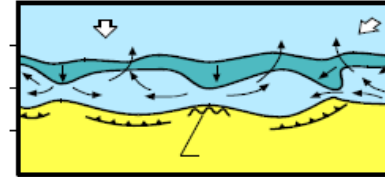
LONGSHORE BAR-TROUGH

LONGSHORE BAR-TROUGH



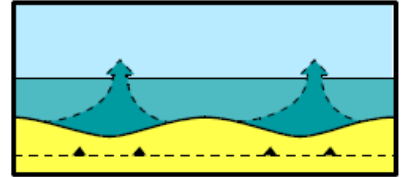
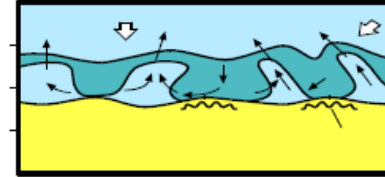
RHYTHMIC BAR AND BEACH
(Normal or skewed)

RHYTHMIC BAR AND BEACH
(Normal or skewed)



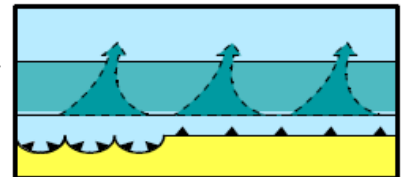
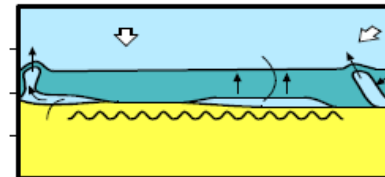
TRANSVERSE BAR AND RIP
(Normal or skewed)

TRANSVERSE BAR AND RIP
(Normal or skewed)

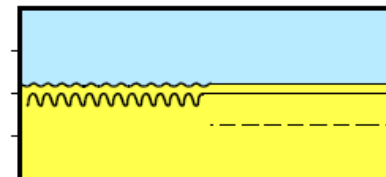


RIDGE-RUNNEL OR LOWTIDE TERRACE

RIDGE-RUNNEL OR LOWTIDE TERRACE



REFLECTIVE

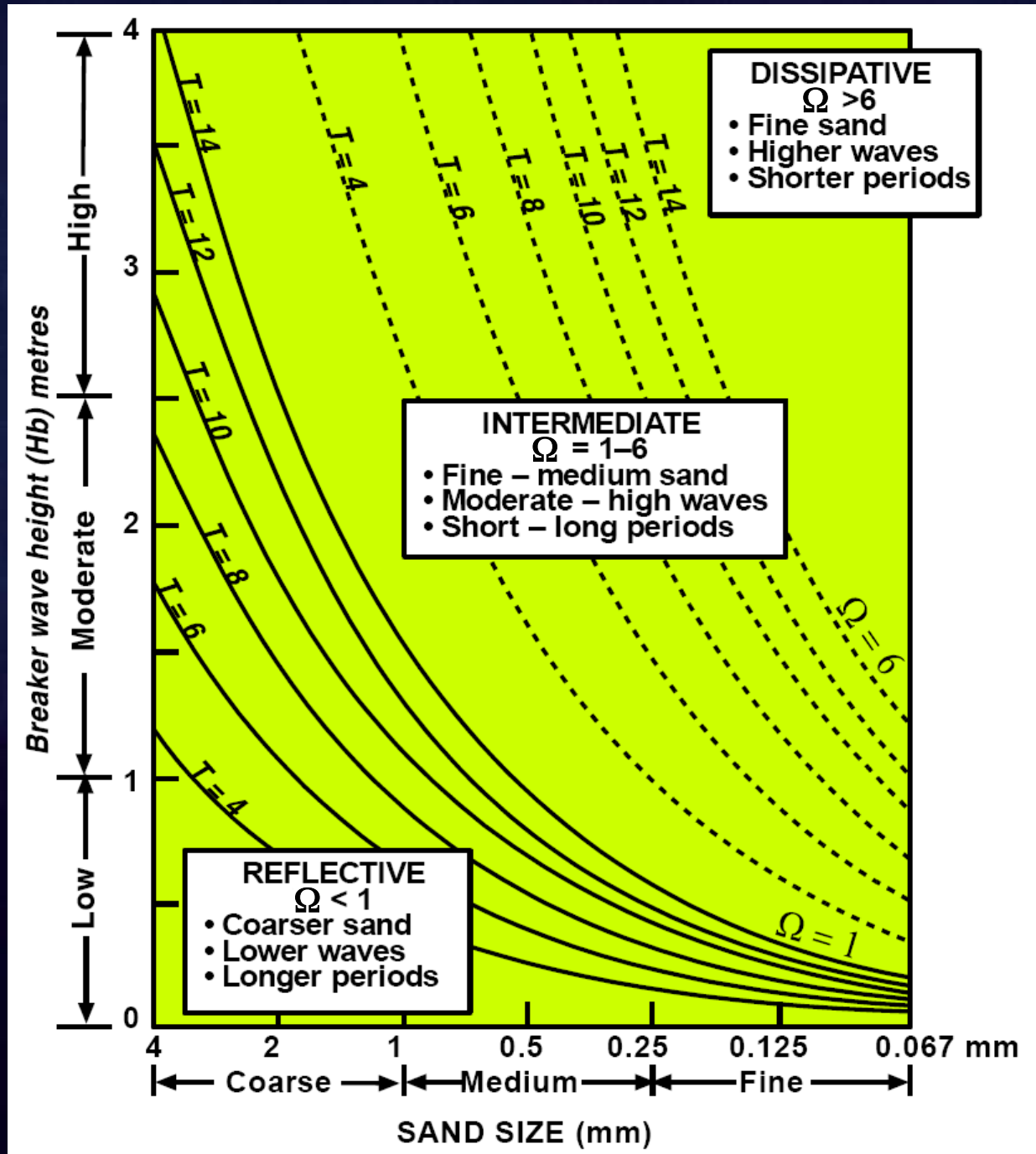


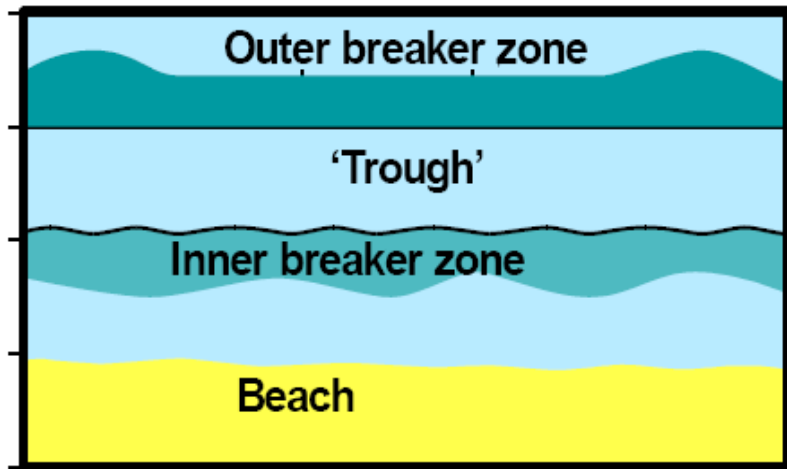
SENSITIVITY PLOT

Variabilità di:

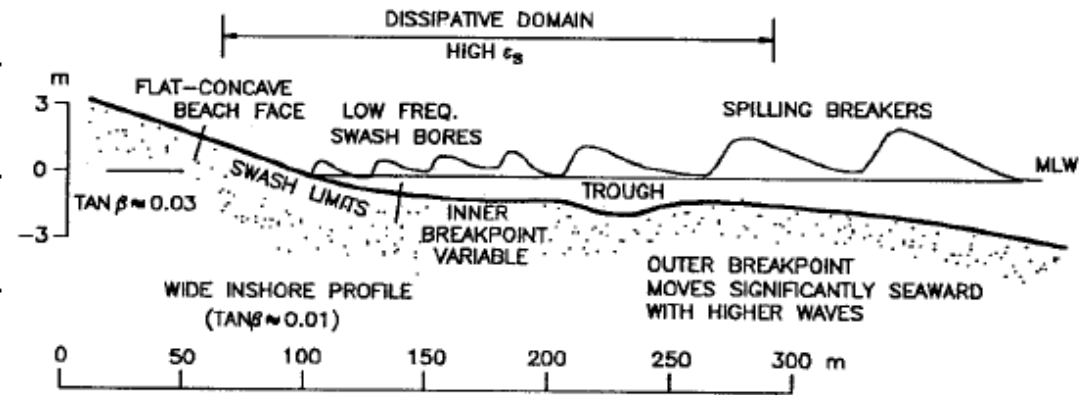
H_b , T , w_s

e corrispondenti
tipologie di spiaggia





SPIAGGIA DISSIPATIVA



Ambiente	Spiagge con sabbia fine (< 0.2 mm) ad elevata ondazione (> 2.5 m) a breve periodo. Possibili casi con $T > 10$ s (swell) con sabbie molto fini. Frequenti in mari confinati con onde di tempesta a breve periodo, come nei grandi laghi e nelle baie.
Morfologia	Ampia zona di swash a basso gradiente, con 2-3 barre per ambienti a dominio di swell e oltre 5 barre per ambienti a dominio di tempesta
Dinamica	Ampia fascia di frangenza di tipo spilling; dissipazione massima dell'onda entro una fascia di 300-500 m. Elevato set-up / set-down.
Trasporto dei sedimenti	Elevato, a causa del set-up e dell'ondazione; elevata energia di onde infragravitazionali che inducono la formazione di barre.
Variazioni	Morfologia relativamente stabile, con minime variazioni del profilo
Modalità erosive	Dune scarping

SPIAGGIA DISSIPATIVA

Muriwai, Nuova Zelanda



SPIAGGIA DISSIPATIVA

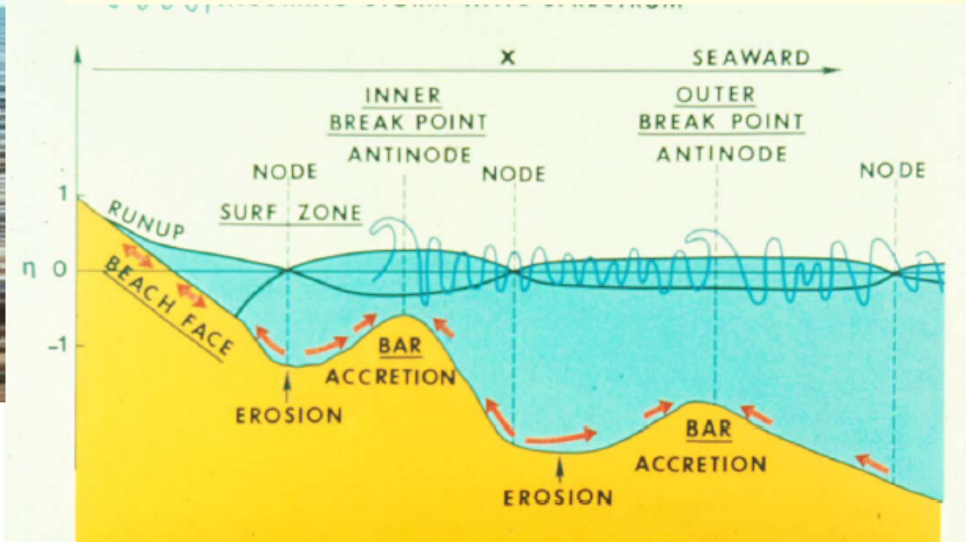
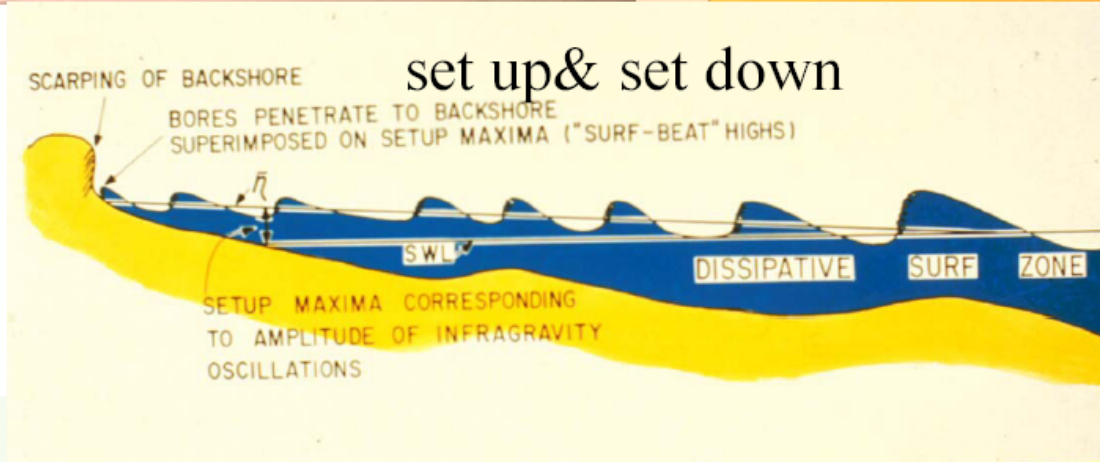

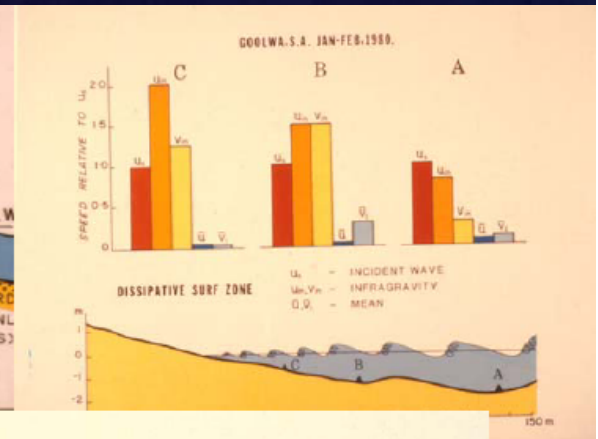
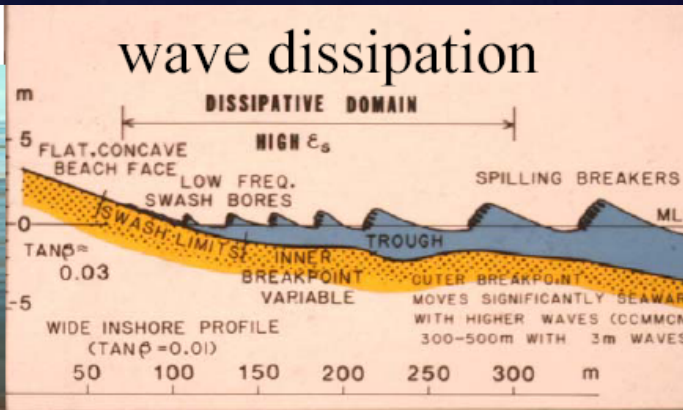


Aracaju, NE Brasile

High energy west coast swell environment - the Coorong, SA



Goolwa, SA



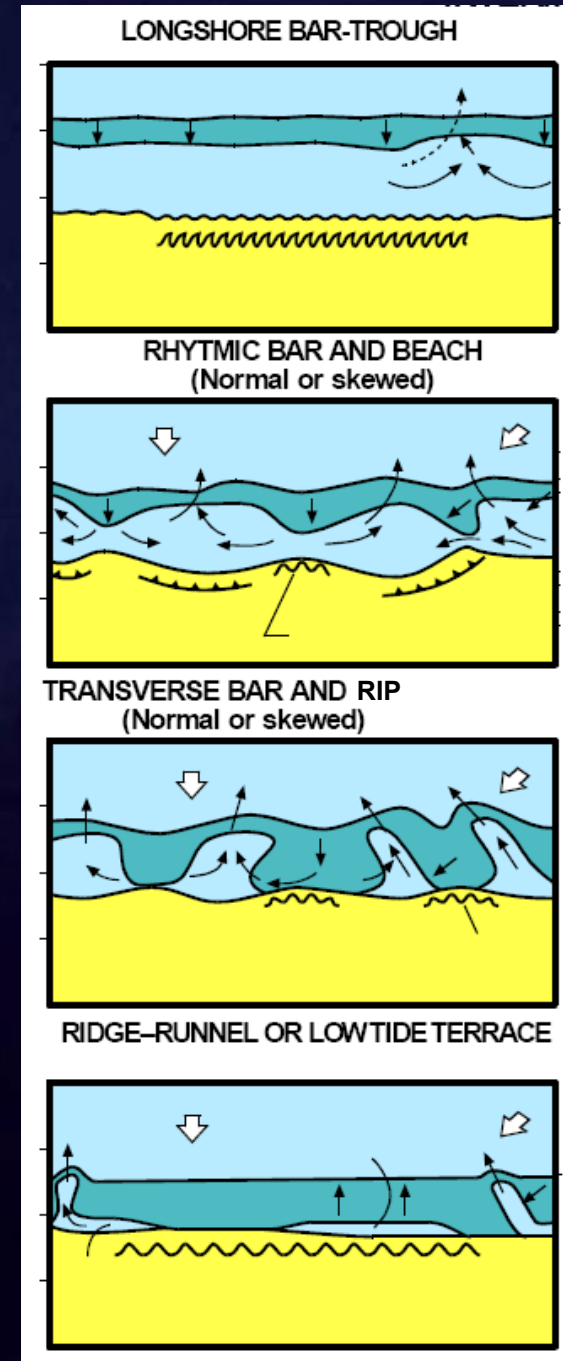
Standing waves, antinodes & bars

SPIAGGE INTERMEDIE

Spiagge con caratteristiche intermedie tra quelle dissipative ad alta energia e riflettenti a bassa energia.

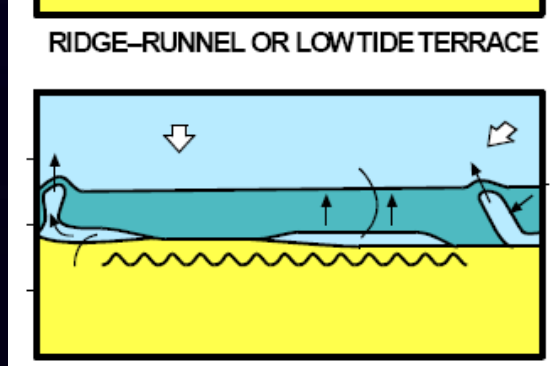
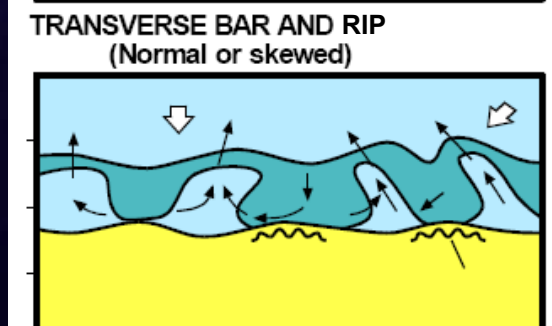
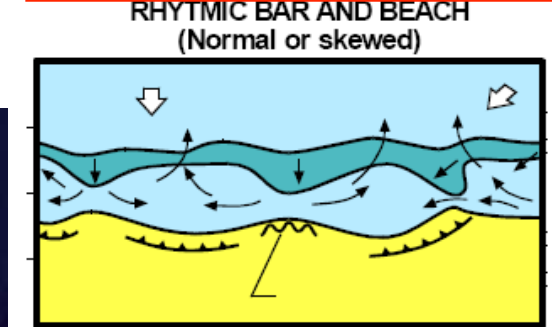
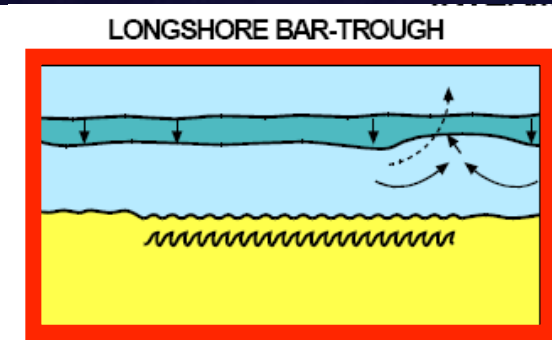
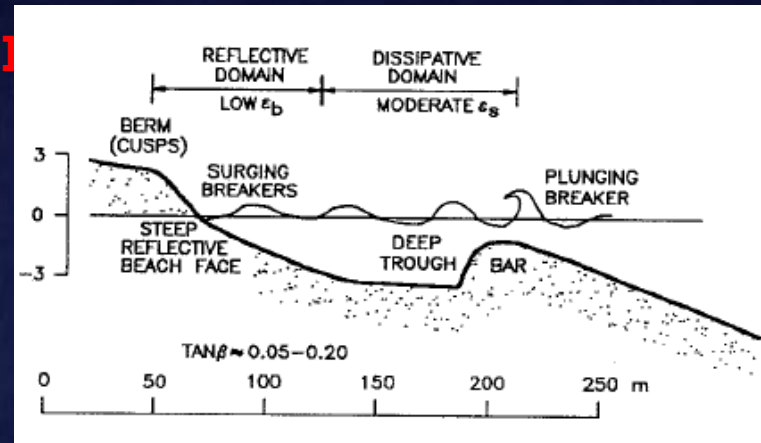
La caratteristica fondamentale è la presenza di una *surf zone* costituita da barre e rip.

La variabilità di Ω contempla un'ampia casistica di condizioni ambientali, con moto ondoso da moderato ad elevato (0.5-2.5 m), sabbia da fine a media, periodo in genere piuttosto lungo.



SPIAGGE INTERMEDIE

→ LBT



<p>Morfologia</p>	<p>Barra longshore continua ubicata 100-150 m a mare; truogolo profondo 2-3 m ed ampio da 50 a 100 m. Linea di riva rettilinea. Raramente la barra può essere debolmente ritmica con rip current ogni 250-500 in ambiente di swell.</p>
<p>Dinamica</p>	<p>Frangenza di tipo spilling-plunging, ma la presenza del truogolo rende possibile la formazione di nuovi fronti d'onda che possono arrivare a riva senza frangere (surging) → cuspidi</p>



Longshore bar & trough

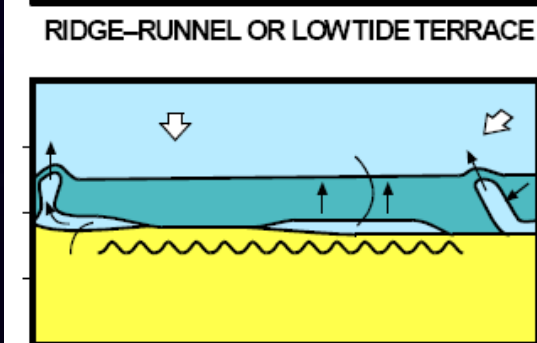
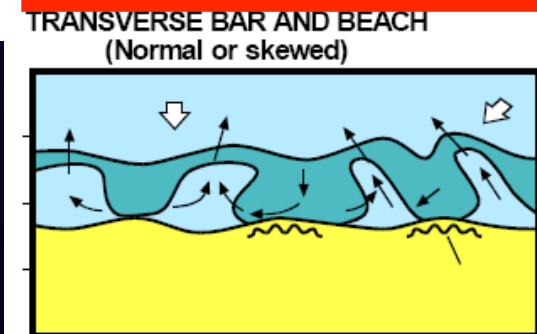
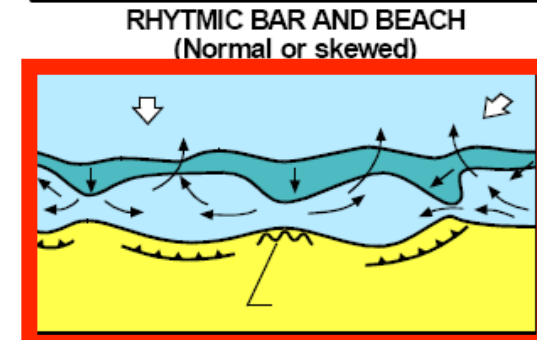
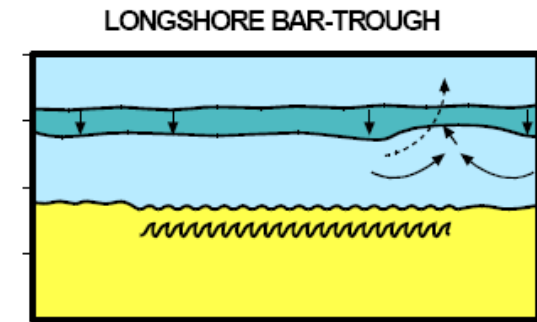
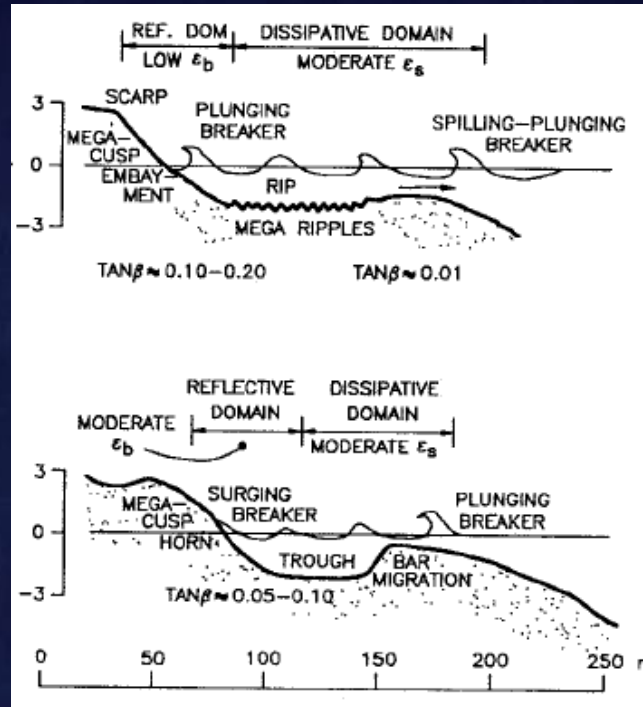




Cuspidi sulla battigia di una spiaggia intermedia

SPIAGGE INTERMEDIE

→ RBB




Morfologia, Dinamica

Barra longshore ritmica (festonata) con corrispondente ritmicità (in fase) della linea di riva. Presenza di celle alternate di rip (concavità) e di barre crescentiche (convessità).

La spaziatura dei rip/barre ritmiche è di 150-500 m per le swell coast e di 50-150 m per le sea coast.

Le ondulazioni della linea di riva sono dette **corni a megacuspidi** (alle spalle della barra) e **baie** (alle spalle dei rip).

Hawks Nest



Holland

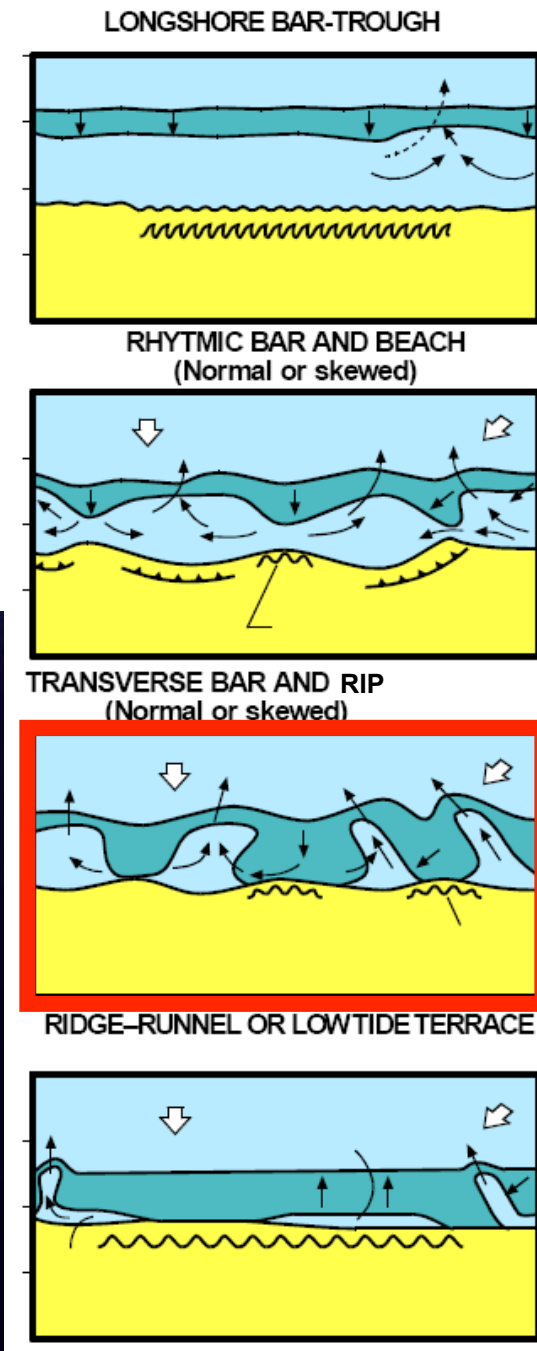
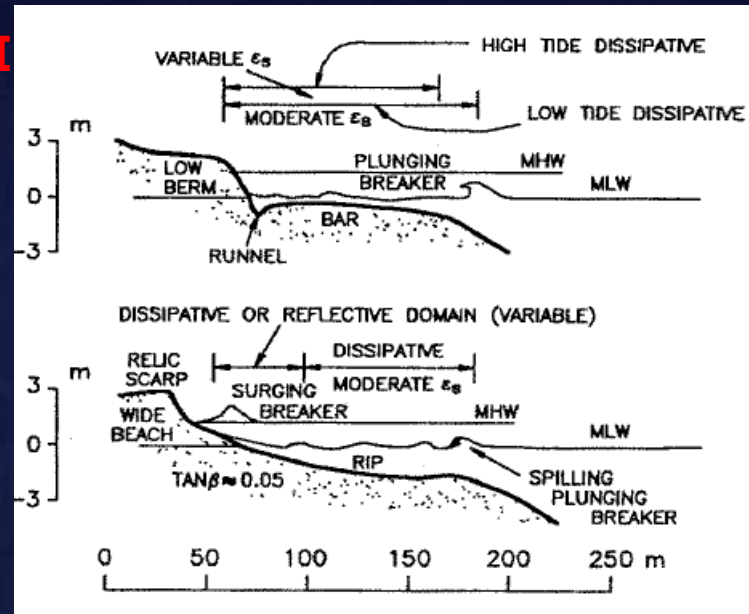


Rhythmic bar & beach



Florida

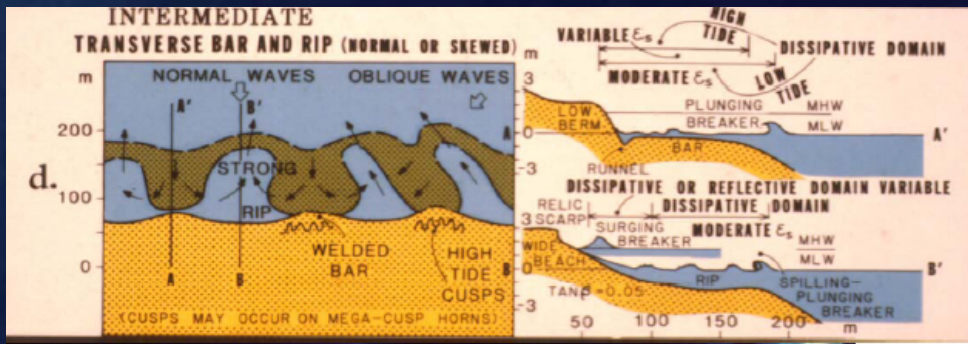
SPIAGGE INTERMEDI → TBR



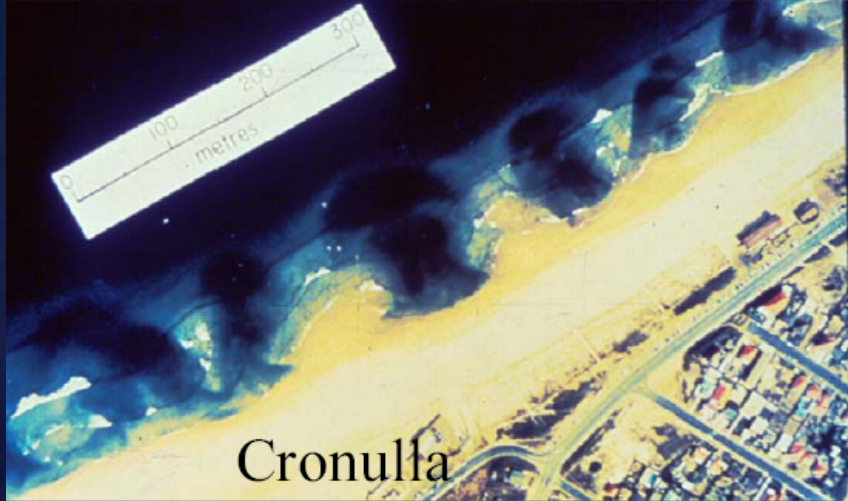
Morfologia, Dinamica

Barre trasversali o perpendicolari alla linea di riva. Simile a RBB ma con le barre attaccate alla costa, che segregano i rip. Barre e rip sono usualmente spazati 150-250 m.

La linea di riva segue l'ndamento ritmico con **corni a megacuspidi** (alle spalle della barra) e **baie zappate** (alle spalle dei rip).



Florida




Cronulla

TBR




Manly



Hawks Nest



Mooball



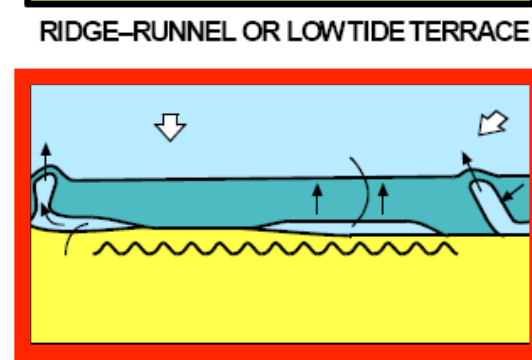
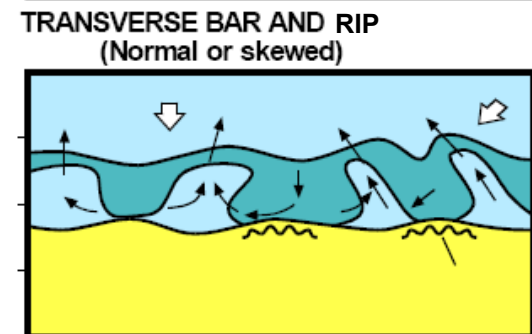
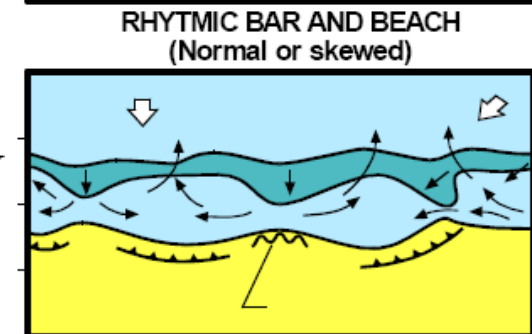
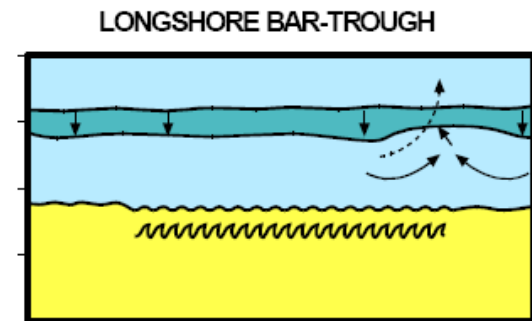
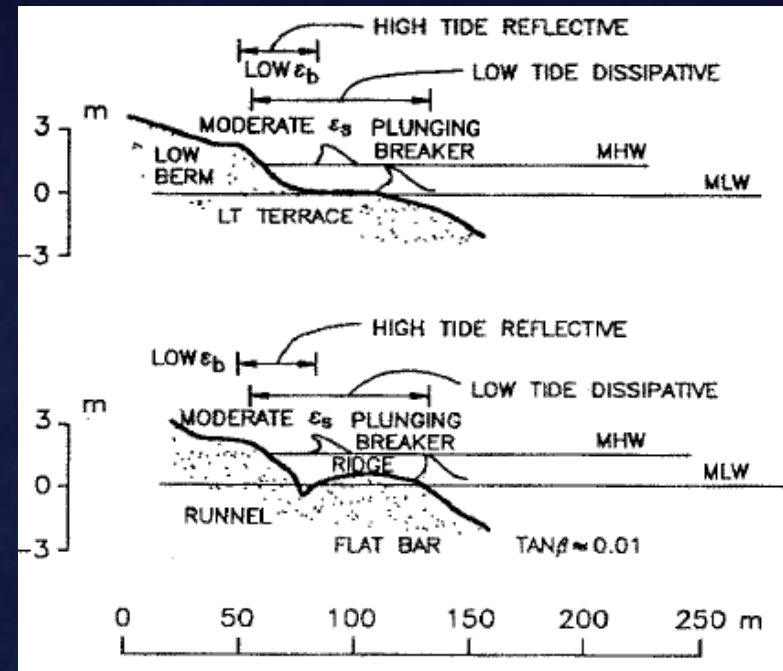
Transverse bar & rip

rip embayment erosion



TBR
In contesto erosivo

SPIAGGE INTERMEDIE → LTT



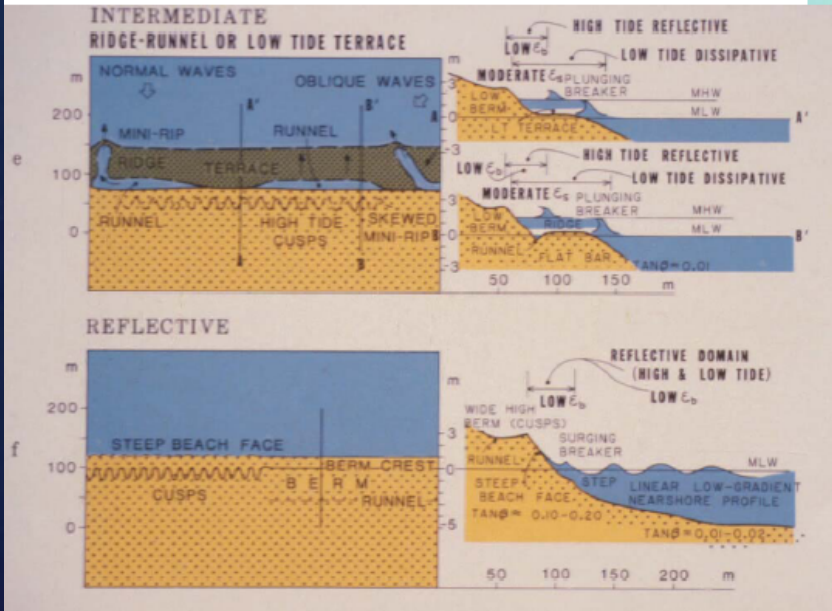
Morfologia, Dinamica

Spaggia emersa che si raccorda con un terrazzo di bassa marea a forma piatta o a creste ed avvallamenti (*ridge and runnel*), in qualche caso con numerosi *mini-rips* spaziate diverse decine di m.

La morfologia complessiva è priva di ritmicità.

E' favorita da basse altezze d'onda (< 1m) che in alta marea possono arrivare a riva senza frangere (comportamento simile alle spiagge riflettenti)

Low tide terrace

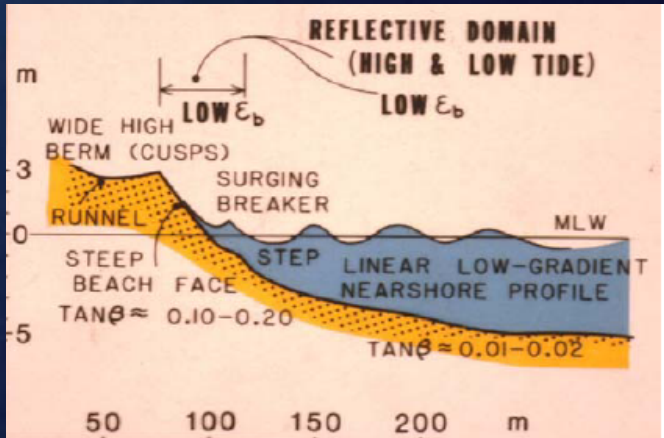


Collaroy



Crowdy Head


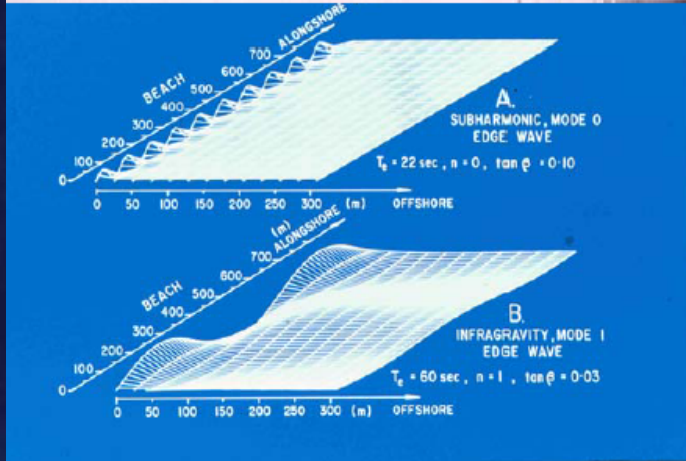
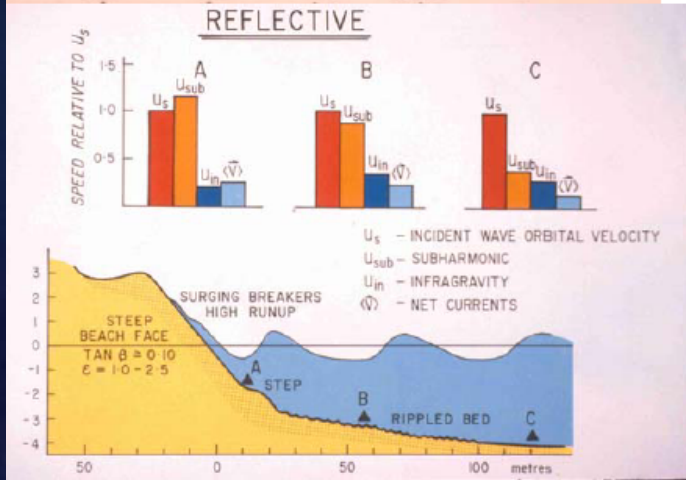




SPIAGGE RIFLETTENTI

$$\Omega < 1$$

$$H_b < 1 \text{ m}$$







Devon



Napier, NZ

Reflective - higher energy gravel (cobble/shingle) beaches



Scotland



Lima, Peru

ALCUNI ESEMPI ITALIANI

BALISICATA: esempio di forme ritmiche a varia spaziatura



© Compagnia Generale Ripreseeree S.p.A.



**Marina di Campo
(Isola d' Elba)
Sistema variabile
RBB - TBR**

© Compagnia Generale Riprese aeree S.p.A.



Costa siciliana SW: sistema LBT

© Compagnia Generale Ripreseeree S.p.A.

Sardegna occidentale: sistema RBB





Costa siciliana Nord: sistema TBR

© Compagnia Generale Ripreseeree S.p.A.



**Lignano Sabbiadoro:
sistema dissipativo**