



**GEOGRAFIA UMANA
CULTURA E SOCIETÀ**

Una società in via di
urbanizzazione

6



UNIVERSITÀ
DEGLI STUDI DI TRIESTE

SERVIZIO SOCIALE,
POLITICHE SOCIALI,
PROGRAMMAZIONE E
GESTIONE DEI SERVIZI

a. a. 2019-2020

Dragan Umek



La città e l'urbanizzazione

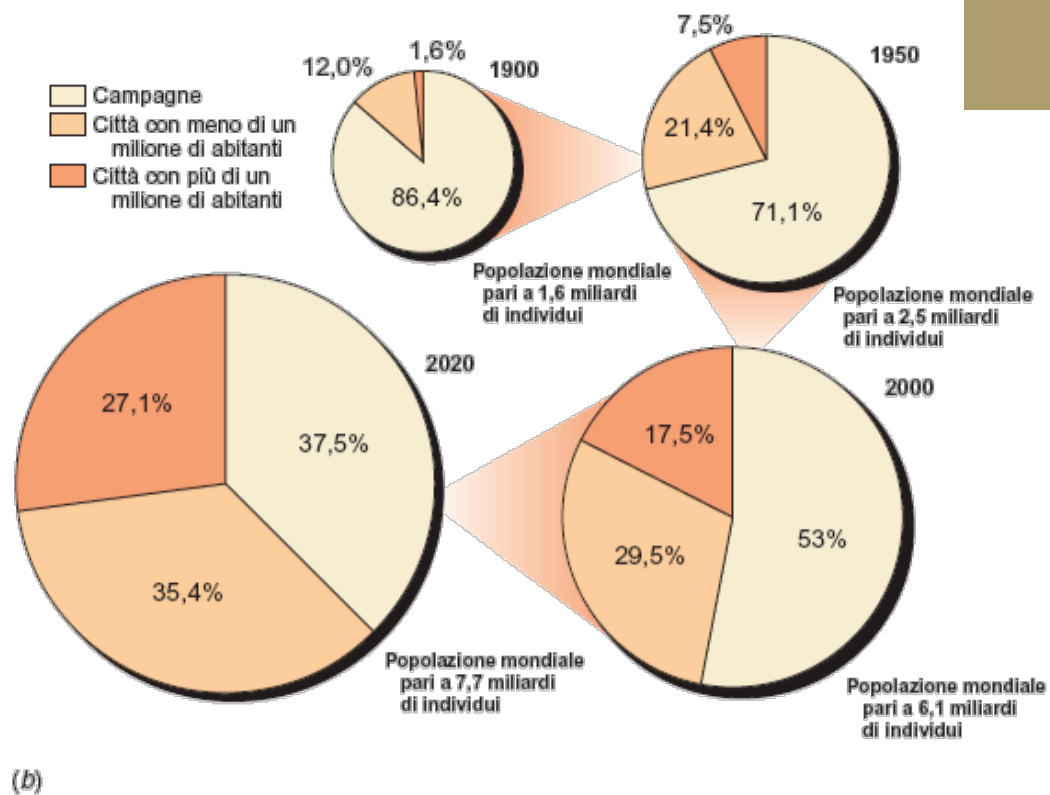
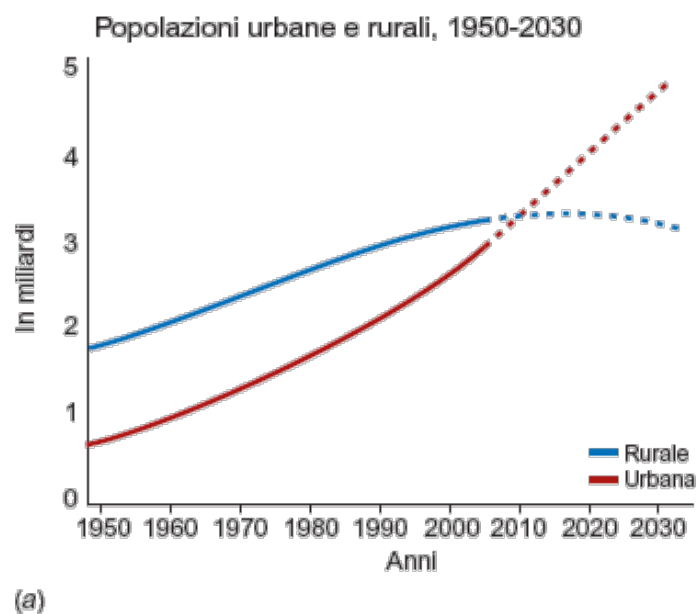
+ Termini e concetti

- La città e la storia
- La città come fenomeno sociale
- Sito e posizione
- Strutture e funzioni
- Tipologie di piante
- Inurbamento e urbanizzazione
- Agglomerazione e conurbazione
- Megalopoli
- Cicli di vita delle città



Popolazioni urbane e rurali

3





Cos'è una città ?

4

Un insediamento umano

Un nodo di relazioni

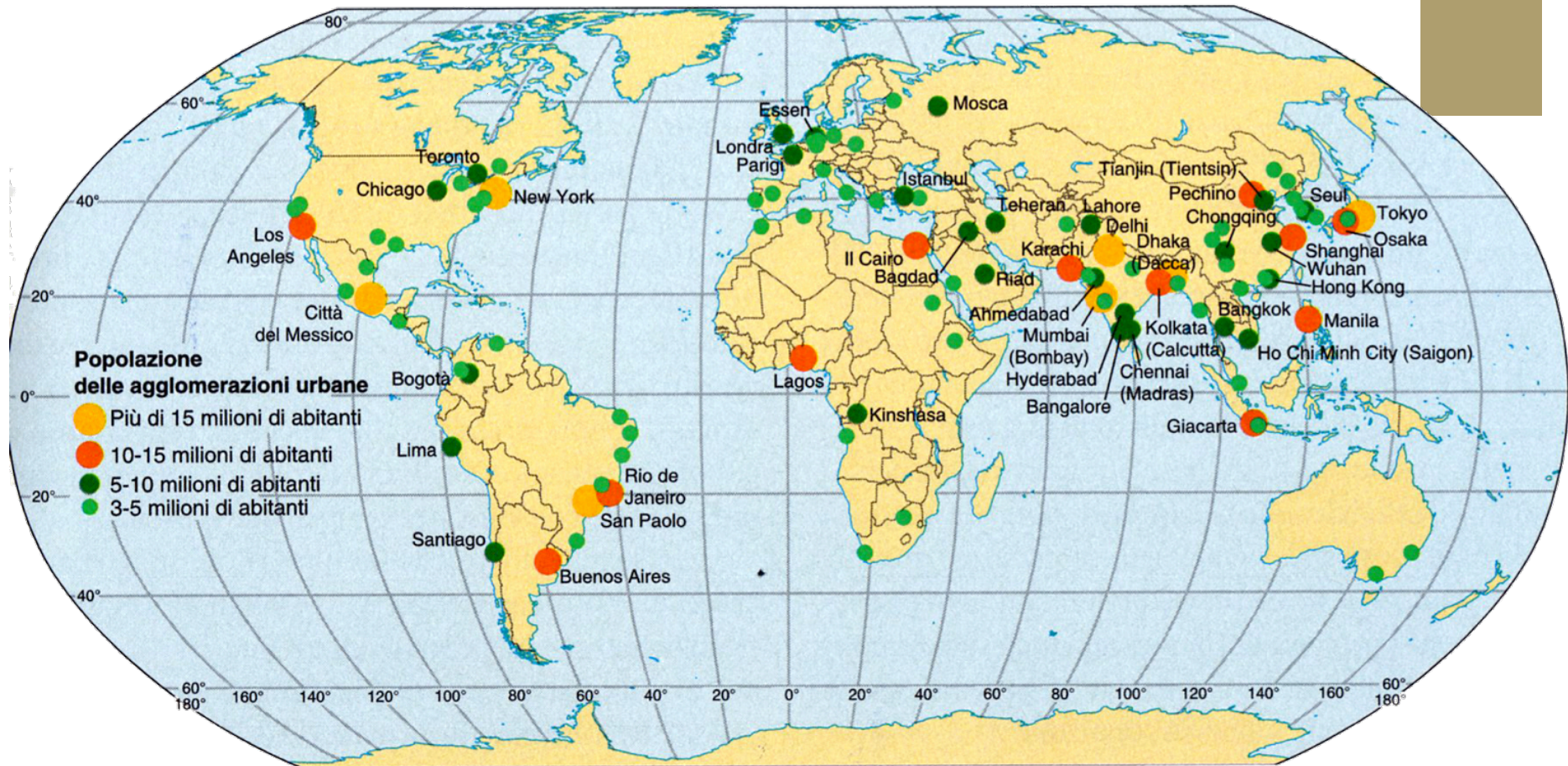
Un punto d'incontro





Le principali aree urbane

5



+ **Le generazioni di città**

- Spontanee o fondate
- Prima generazione (divisione del lavoro)
- Seconda generazione (origine medievale)
- Terza generazione (rivoluzione industriale)
- Città post-moderna (gentrificazione)



La città post-moderna

Post-modern urbanism:

- **Heritage preservation** (recupero e tutela degli spazi storici)
- **Revitalisation** (rivitalizzazione di aree in declino)
- **Urban design**



Gentrificazione





Sito e posizione

SITO

Collocazione
topografica
Caratteristiche
fisiche
Sito difensivo

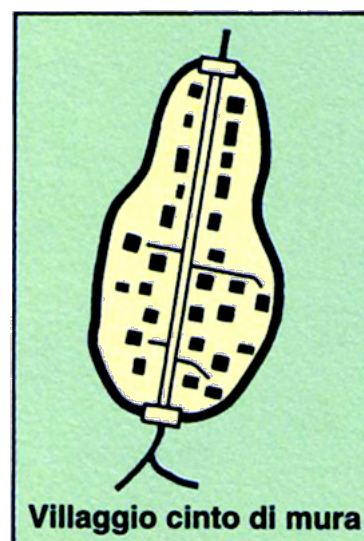
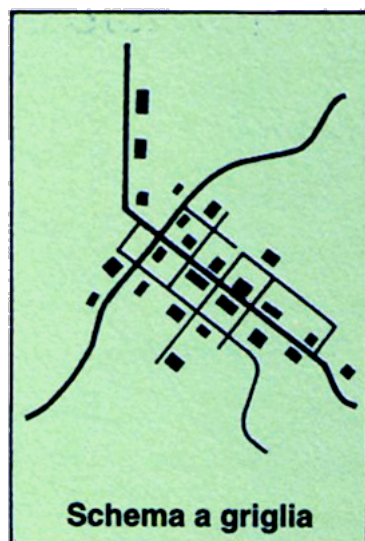

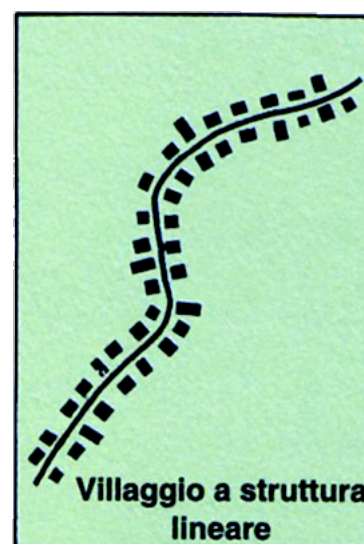
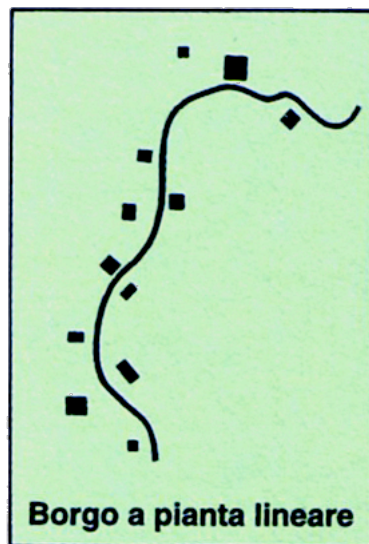
SITUAZIONE/POSIZIONE

Dato geografico
Ubicazione relativa
Contesto regionale

+

Forme di insediamento

9





La struttura delle città

10

La pianta:

Pianta a scacchiera

(origine romana - Pavia)

Pianata radiocentrica

(origine medioevale - Crema)

Pianta disordinata

(origine araba - Addis Abeba)

+

Pavia: pianta a scacchiera

11



Crema: pianta radiocentrica

12



Bari: pianta disordinata

13



La struttura delle città

I settori

- Quartiere
- Sobborgo
- Periferia



Praga



La struttura delle città

15

L'espansione

1. Agglomerazione
2. Conurbazione
3. Regione urbana



San Paolo



La megalopoli

16

La **megalopoli** è una grande *metropoli* o grande città, un'area molto vasta a dimensione regionale urbanizzata, dove diverse aree metropolitane si uniscono e si amalgamano in un continuo ambiente costruito di grande dimensione. Il nuovo insieme assume i caratteri di una diversa e più ampia struttura urbana legata ed interconnessa.

Il termine *megalopoli* deriva da un'antica cittadina greca in Arcadia (Peloponneso) e fu ripreso dal geografo Jean Gottmann, nel 1957.



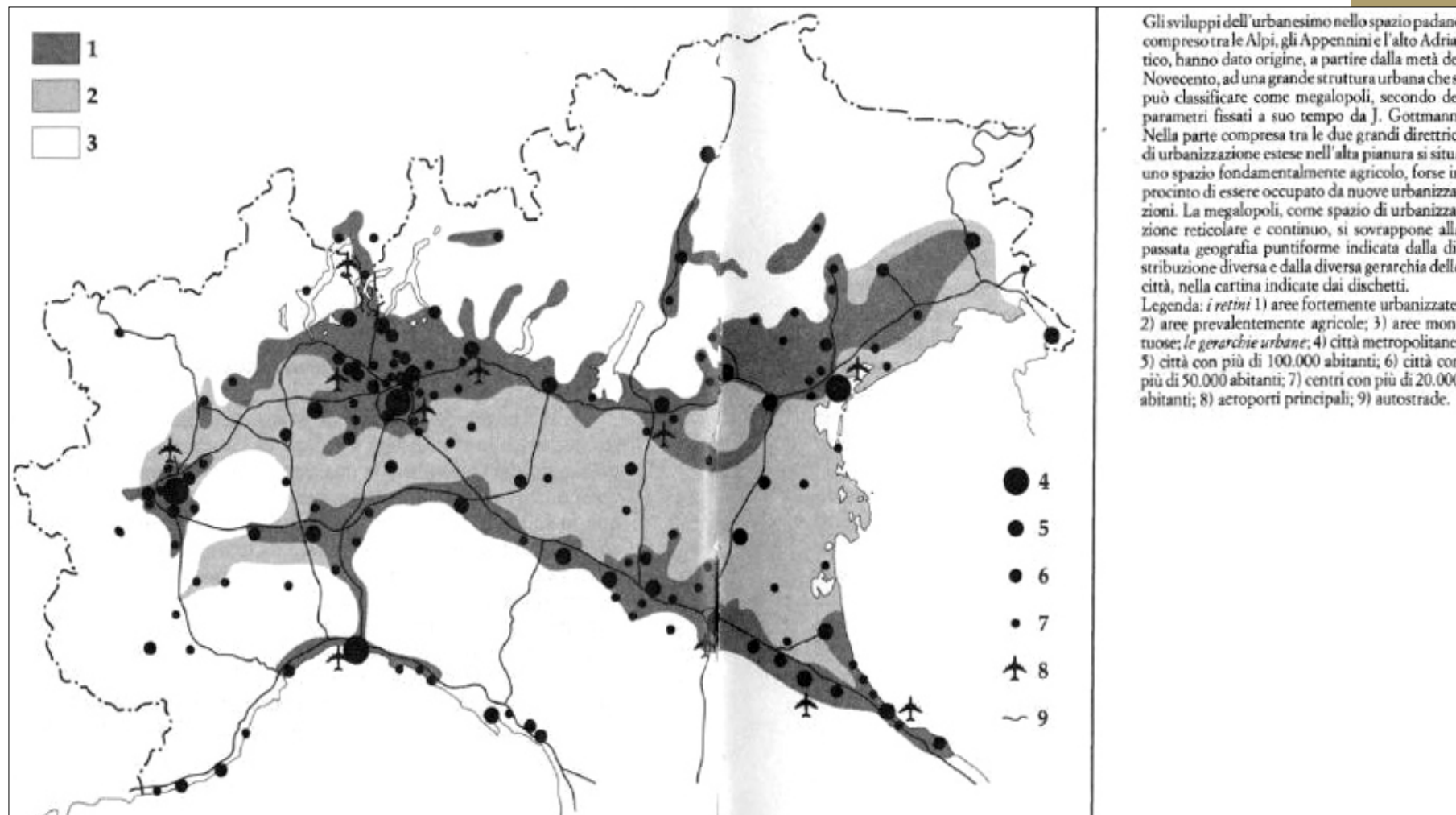
www.boligan.com

+

Le megalopoli europee

17







Le funzioni urbane

19

Tipi di funzioni urbane:

- Industria
- Commercio
- Turismo
- Finanza
- Sociale



Genova



La City di Londra a fine '800

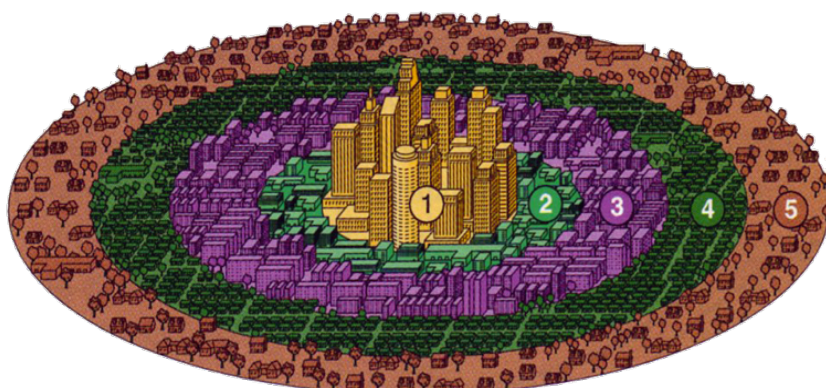
20



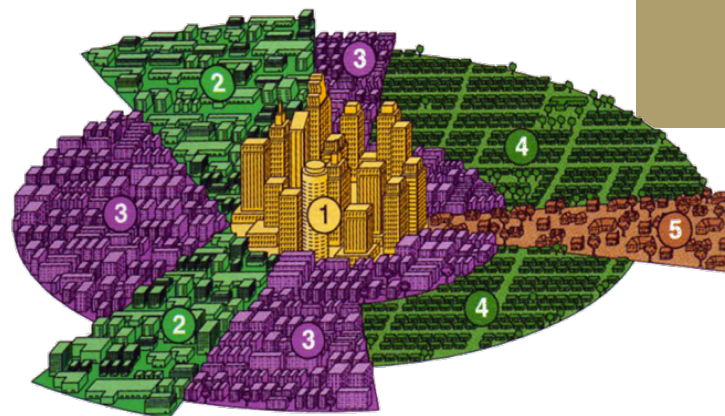
+

Modelli di struttura urbana

21



(a) Modello a struttura concentrica



(b) Modello a settori



(c) Modello a nuclei multipli

- 1 Central business district
- 2 Commercio all'ingrosso, industria leggera
- 3 Zona residenziale abitata dal ceto basso
- 4 Zona residenziale abitata dal ceto medio
- 5 Zona residenziale abitata dal ceto elevato
- 6 Industria pesante
- 7 Quartiere commerciale periferico
- 8 Sobborgo residenziale
- 9 Zona industriale

Città europee e città americane

22

+



Parigi



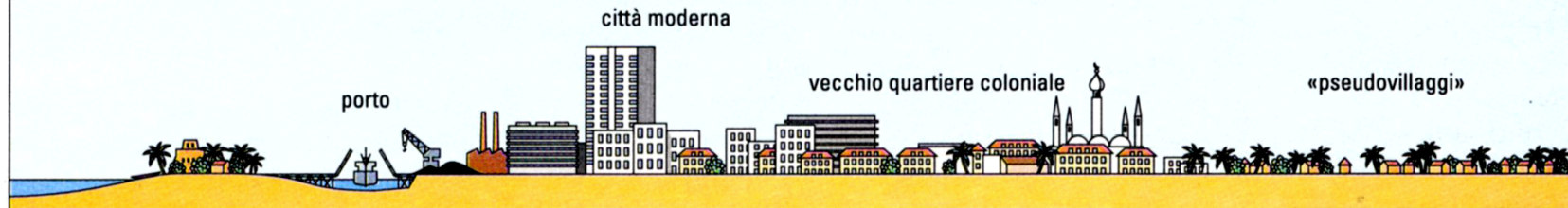
Boston




Città dei paesi in via di sviluppo

23


città dell'Africa subsahariana



città araba



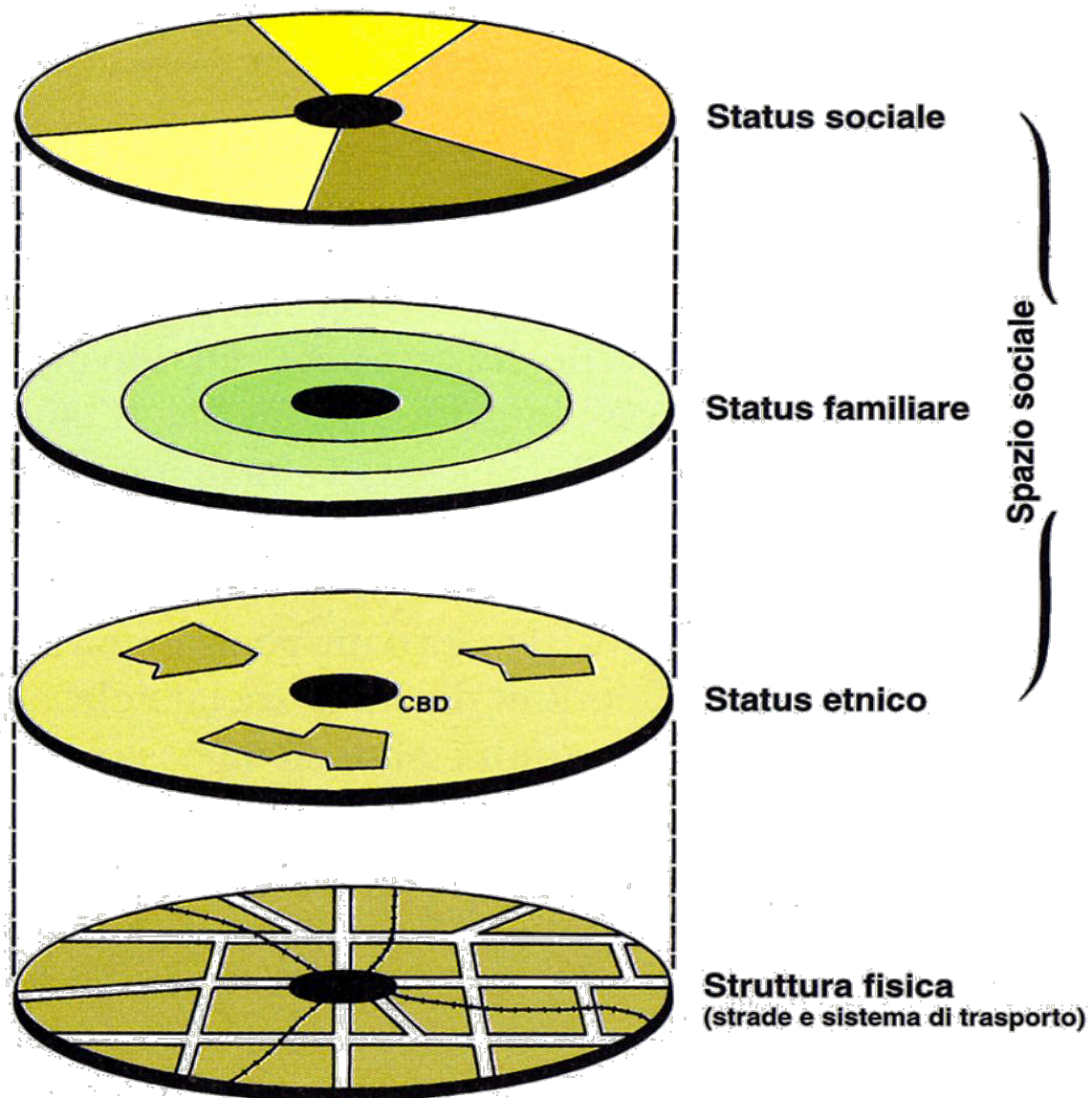
città latino-americana



+

Aree sociali delle città

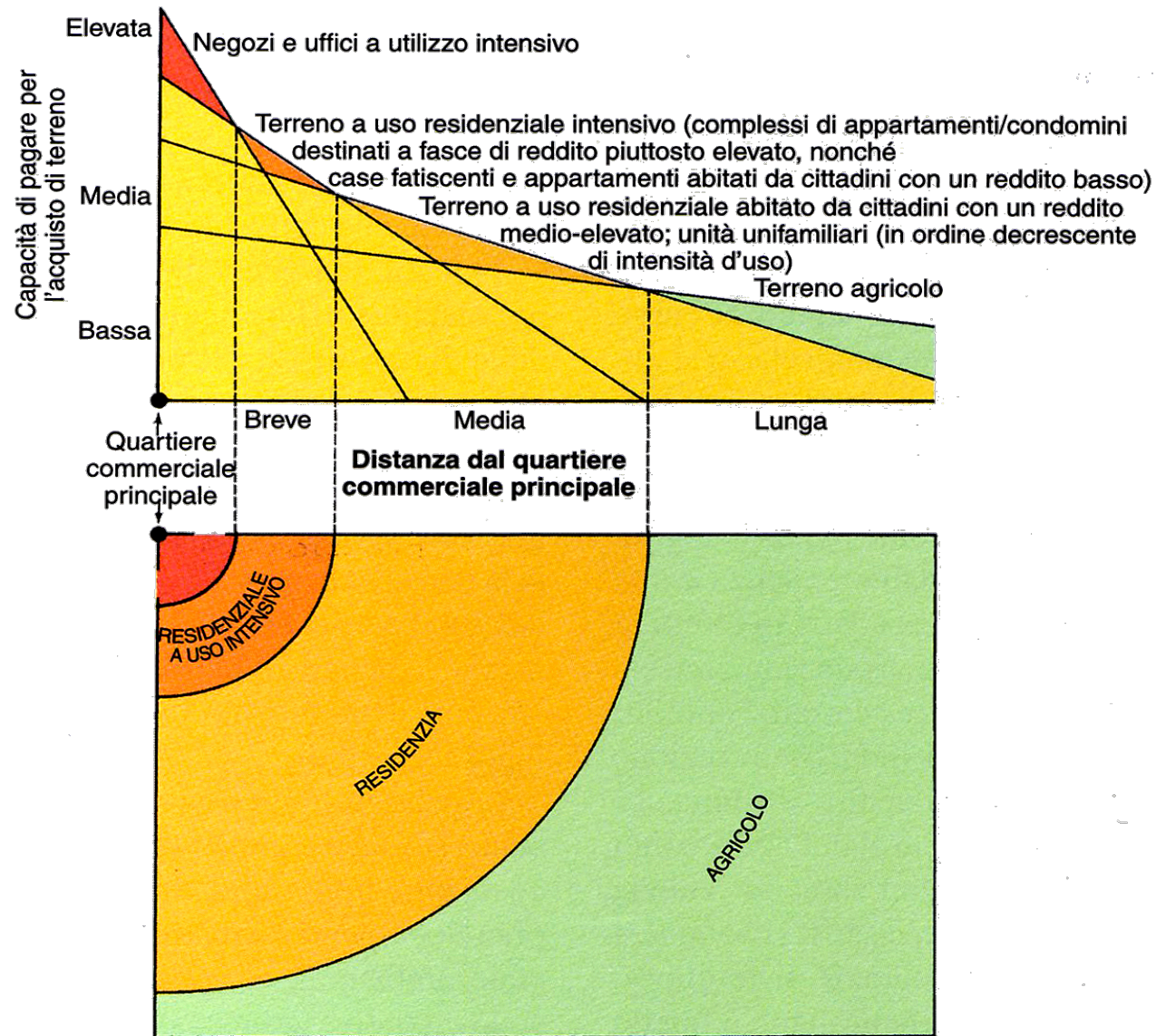
24





Uso del territorio urbano

25





Il ciclo di vita delle città

26

- 1. Urbanizzazione** - La popolazione si concentra nelle città
- 2. Suburbanizzazione** - La città centrale subisce una contrazione demografica a favore della periferia
- 3. Disurbanizzazione** - L'area urbana perde popolazione
- 4. Riurbanizzazione** - La popolazione rientra nelle aree urbane centrali

+ Inurbamento e urbanizzazione

Percentuale della popolazione mondiale che vive in città:

- nel 1800 il 2%
- nel 1900 il 12%
- nel 2000 il 47%
- nel 2005 il 50%
- nel 2025 il 60%

Si prevede che, all'attuale ritmo di crescita, la popolazione urbana supererà il 60% nel 2025. Ciò significa che, tra poco più di 10 anni, sui circa 8 miliardi di abitanti della Terra, 4,8 miliardi vivranno nelle città. La percentuale di popolazione urbana varia da regione a regione: in base ai dati del 2000, mentre nelle regioni economicamente più sviluppate in media del 76%, in quelle meno sviluppate in media del 40%. In base alle proiezioni, nel 2030 dovrebbe superare l'83% nelle prime e il 56% nelle seconde. Nelle regioni economicamente più sviluppate, la più alta percentuale di popolazione urbana è quella dei paesi altamente industrializzati: essa dovrebbe aumentare in media dall'80% nel 2000 all'84% nel 2020. In termini numerici, complessivamente da 477 a 547 milioni di abitanti.

+ Tre concetti chiave

L'inurbamento un fenomeno sociale legato alla mobilità umana, più o meno rapido e accentuato, e riguarda lo spostamento e il successivo insediamento di persone dalla campagna o dalla montagna nelle città.

Il termine **urbanesimo** ha una duplice accezione: 1) di formazione di insediamenti accentrati; 2) di spostamento di consistenti quote di popolazione dalle zone rurali a quelle urbane (vedi sopra).

L'urbanizzazione è il processo di espansione fisica delle città con conseguente occupazione dello spazio circostante e trasformazione delle precedenti destinazioni d'uso (agricole, boschive ecc.). A differenza dell'urbanesimo, che si verificò in periodi storici diversi, l'urbanizzazione è databile dalla rivoluzione industriale, agli inizi del XIX secolo.

Slum, favelas e bidonvilles

Quota di abitanti slum sul totale della popolazione urbana

Regione	Percentuale
Africa sub-sahariana	72
Asia centro-meridionale	58
Asia orientale	36
Asia occidentale	33
America Latina e area caraibica	32
Africa settentrionale	28
Asia sud-occidentale	28
<i>Regioni in via di sviluppo</i>	<i>43</i>
<i>Regioni sviluppate</i>	<i>6</i>

Fonte: UN-Habitat, *The Challenge of Slums*, 2003.

+

Favelas (Rio de Janeiro, Brasile)

30



+ Bidonvilles (Rabat, Morocco)

31



JM Kiener