

Stime demografiche nel corso dei millenni

Tabella 1.1 – Stime della popolazione mondiale dal 10.000 a.C. al 1 d.C.

Anno	Thomlinson 1975	McEvedy Jones 1978	Livi Bacci 1998	Biraben 2003	Klein Goldewijk 2010
10.000 a.C.	5,5	4,0	6,0		2,0
9000 a.C.			4,8		4,0
8000 a.C.		3,0	6,9	6,0	5,0
7000 a.C.			10,1		8,0
6000 a.C.			15,3	7,0	11,0
5000 a.C.		4,9	24,0		18,0
4000 a.C.	12,0	7,5	38,0	30,0	28,0
3000 a.C.		14,0	60,0		45,0
2000 a.C.		27,0	96,5	100,0	72,0
1000 a.C.		54,0	154,0		115,0
1 d.C.	200,0	170,0	252,0	250,0	188,0

Fonte: el. da <http://themasites.pbl.nl/tridion/en/themasites/hyde/basicdrivingfactors/population/index-2.html>.

Tabella 1.2 - Popolazione mondiale per grande area 1-1500 d.C.

	Popolazione (.000)			Popolazione %			Densità (ab. per kmq)		
	1	1000	1500	1	1000	1500	1	1000	1500
Europa Occ.	25.050	25.560	57.332	11,1	9,6	13,1	7,6	7,8	17,5
Europa Or.	8650	13.650	30.450	3,8	5,1	7,0	1,2	1,9	4,2
Europa	33.700	39.210	87.782	14,9	14,7	20,1	3,2	3,7	8,3
Nordamerica	700	1370	2200	0,3	0,5	0,5	0,03	0,06	0,1
America Latina	5600	11.400	17.500	2,5	4,3	4,0	0,3	0,6	0,9
America	6300	12.770	19.700	2,8	4,8	4,5	0,1	0,3	0,9
Cina	59.600	59.000	103.0000	26,4	22,1	23,5	6,2	6,2	10,7
India	75.000	75.000	110.000	33,2	28,1	25,1	24,5	24,5	35,9
Asia Occ.	19.400	20.000	17.800	8,6	7,5	4,1	3,0	3,1	2,8
Asia Or.	149.000	162.600	266.000	65,9	60,8	62,6	3,9	4,3	7,0
Asia	168.400	182.600	283.800	74,5	68,3	64,7	3,8	4,1	6,4
Africa	17.000	32.300	46.610	7,5	12,1	10,6	0,6	1,1	1,5
Oceania	420	500	600	0,3	0,2	0,2	0,05	0,06	0,07
Mondo	225.820	267.330	438.492	100,0	100,0	100,0	1,7	2,0	3,2

Fonte: el. da MADDISON 2008.

Tabella 1.3 – Ricchezza individuale dei principali Paesi europei 1500-1870 (pil pc \$ int. 1990)

	1500	1600	1700	1820	1870
Italia	1100	1100	1100	1117	1499
Spagna	661	853	853	1008	1207
Portogallo	606	740	819	923	975
Belgio	875	976	1144	1319	2692
Olanda	761	1361	2130	1838	2757
Francia	727	841	910	1135	1876
Germania	688	791	910	1077	1839
Gran Bretagna	714	974	1250	1706	3190
Europa Occidentale	771	889	997	1202	1960
Mondo	566	596	616	667	873

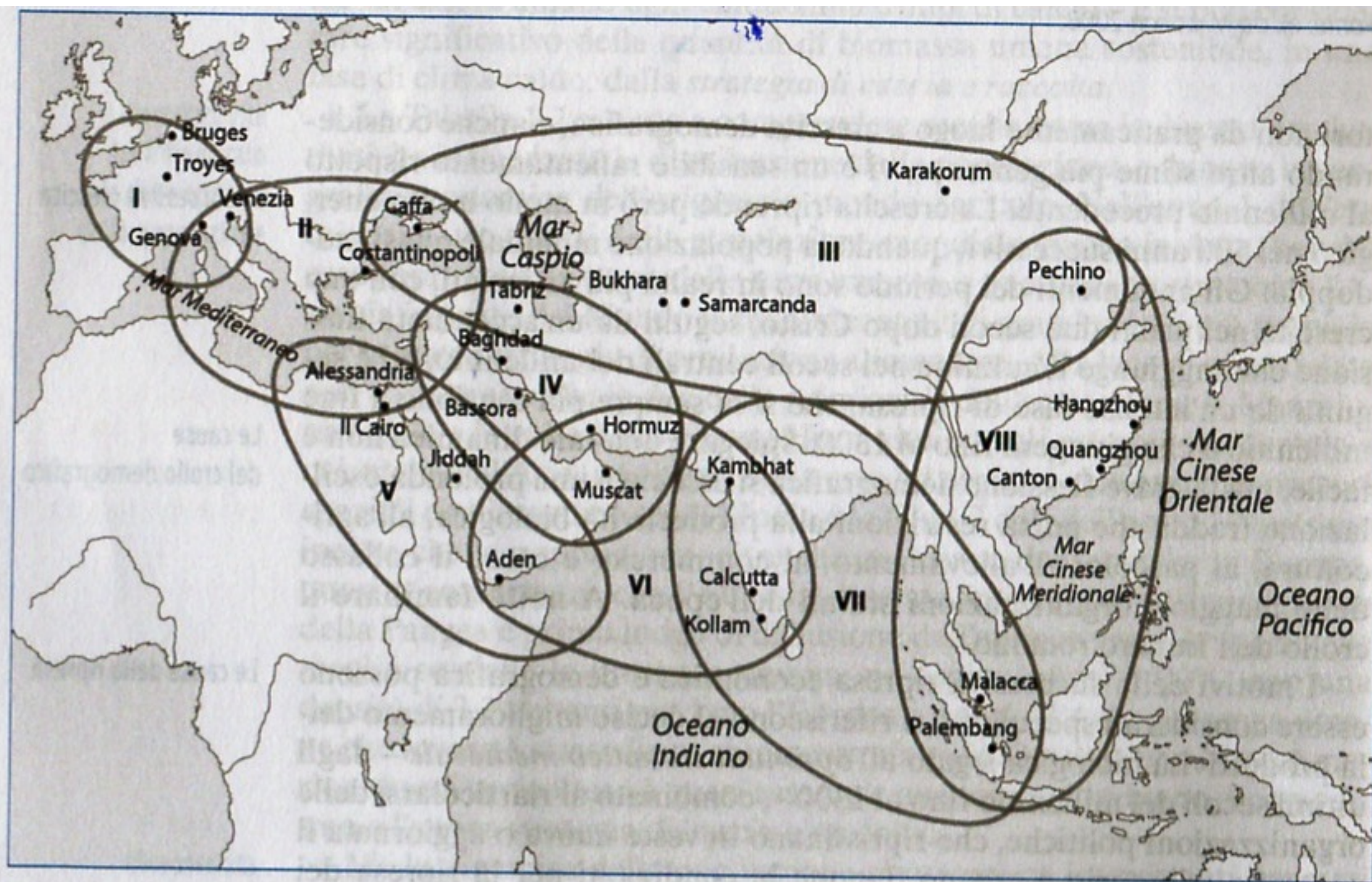











Figura 1.4

I circuiti commerciali mondiali del XIII secolo.

Fonte: ABU LUGHOD 1989.



**ANNO
1300**

- | | | | | | |
|---|-----------------------|--|--------------------------------|---|-------------------------|
|  | Marchesato di Saluzzo |  | Marchesato del Monferrato |  | Capitanato di Fivizzano |
|  | Contea di Asti |  | Principato vescovile di Trento |  | Marchesato di Mantova |
|  | Ducato di Modena |  | Ducato di Ferrara |  | Repubblica di Lucca |



Italia
1494