


Lez. 2

Siedlung di Britz a Berlino di Taut, 1925-1931
Siedlung di Dammerstock a Karlsruhe di Gropius, 1928-1929
Progetto per il quartiere di Haselhorst a Berlino di Gropius, 1928-1929
Siedlung di Siemenstadt di Scharoun e Gropius, 1929-1930
Piano regolatore di Breslavia di May, 1919
Siedlung di Niederrad a Francoforte di May, 1926-27
Siedlung di Praunheim a Francoforte di May, 1926-1929
Siedlung di Rommerstadt a Francoforte di May, 1927-1928
Siedlung di Goldstein a Francoforte di May, 1929
Das neue Frankfurt, 1926-1931

Unwin, Hampstead, GEHAG, Behne, Landmann, Valle della Nidda, Letchworth



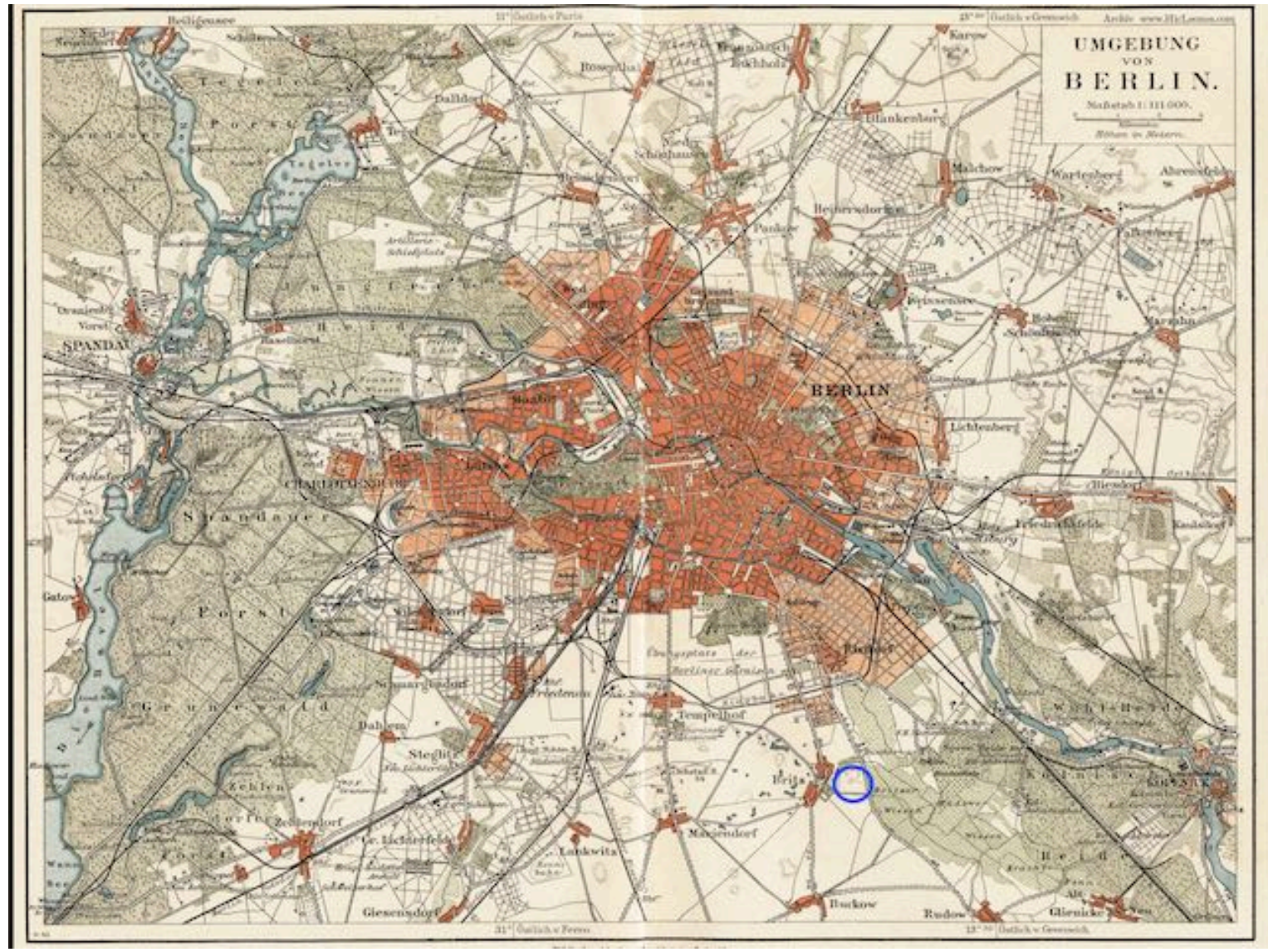


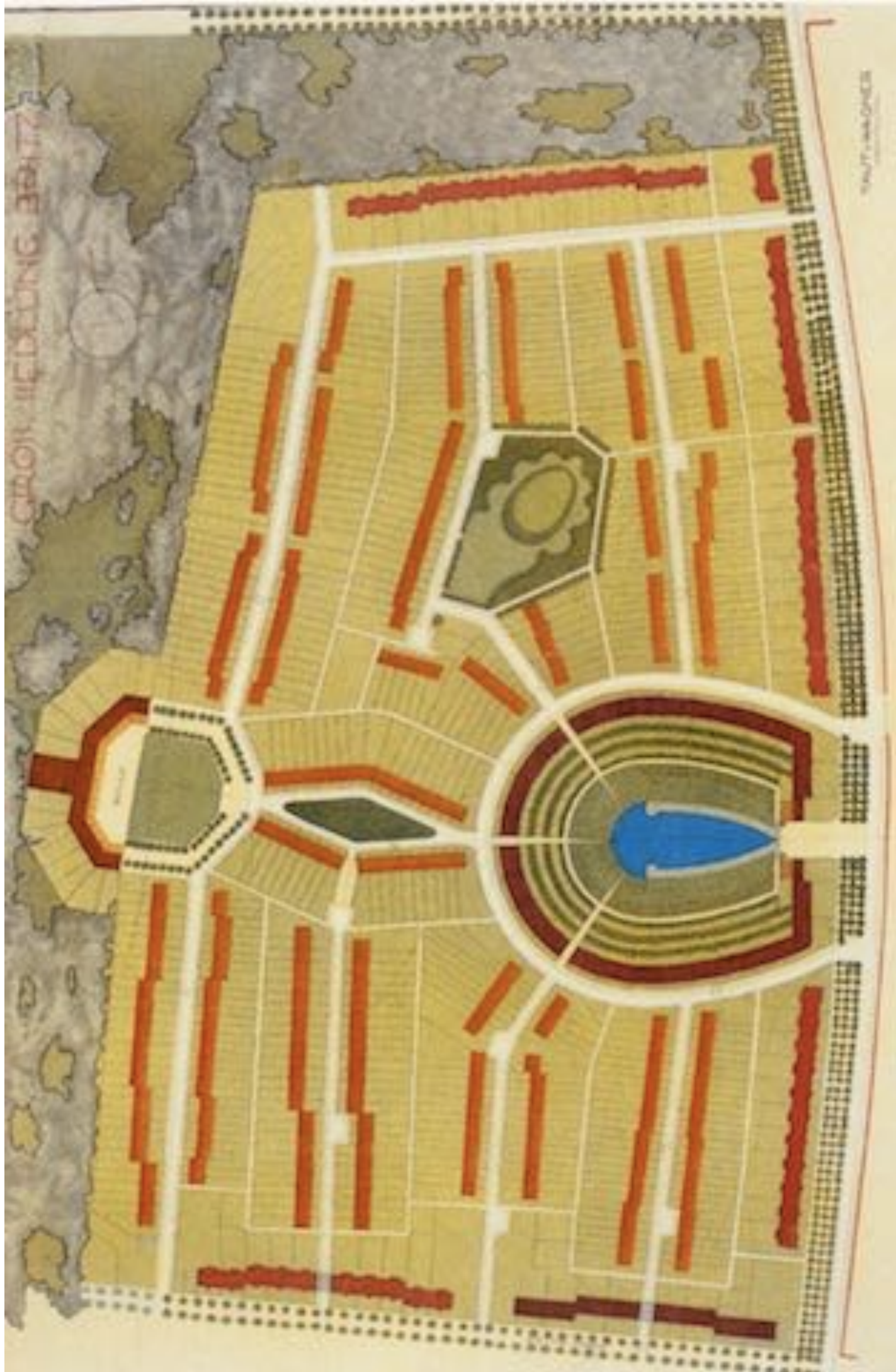






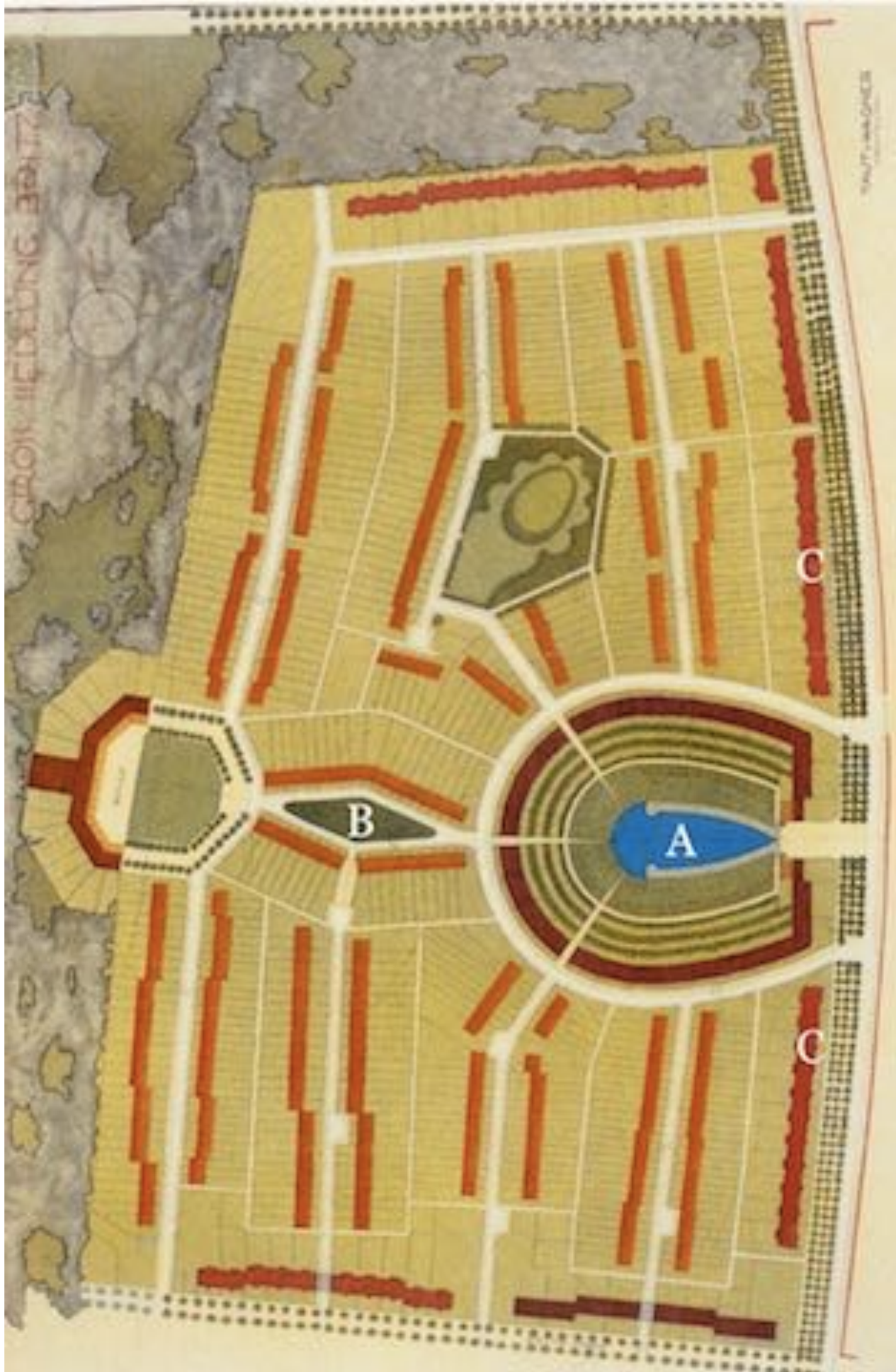






PROJEKT: NEUBAU WOHNGEBIET

1:1000



GRAND HILLING BOUTIQUE

SCALE 1:1000

B

A

C

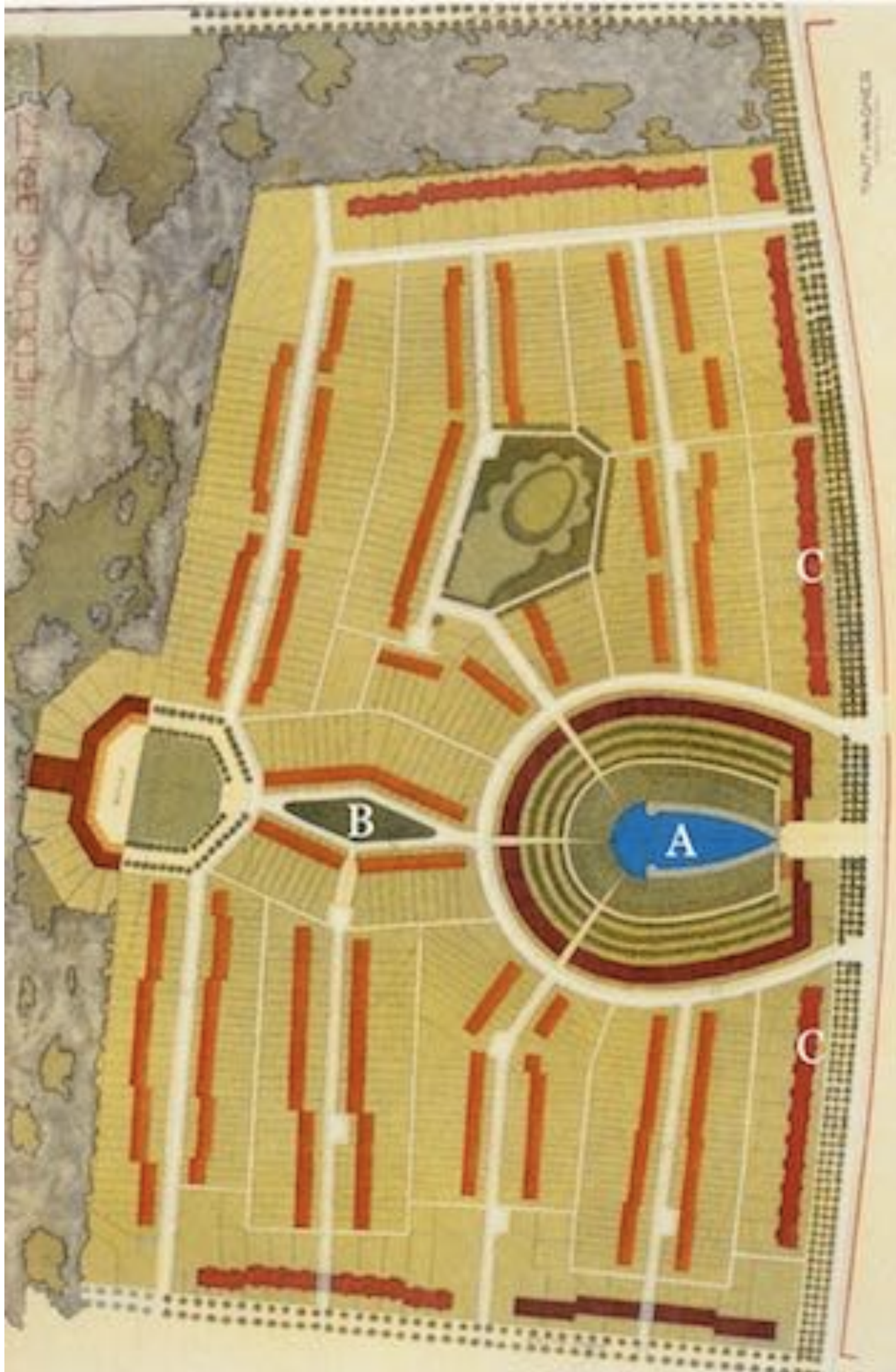
C











CROWN HILL DRIVING BRIDGE

SOUTH HILL DRIVING BRIDGE

B

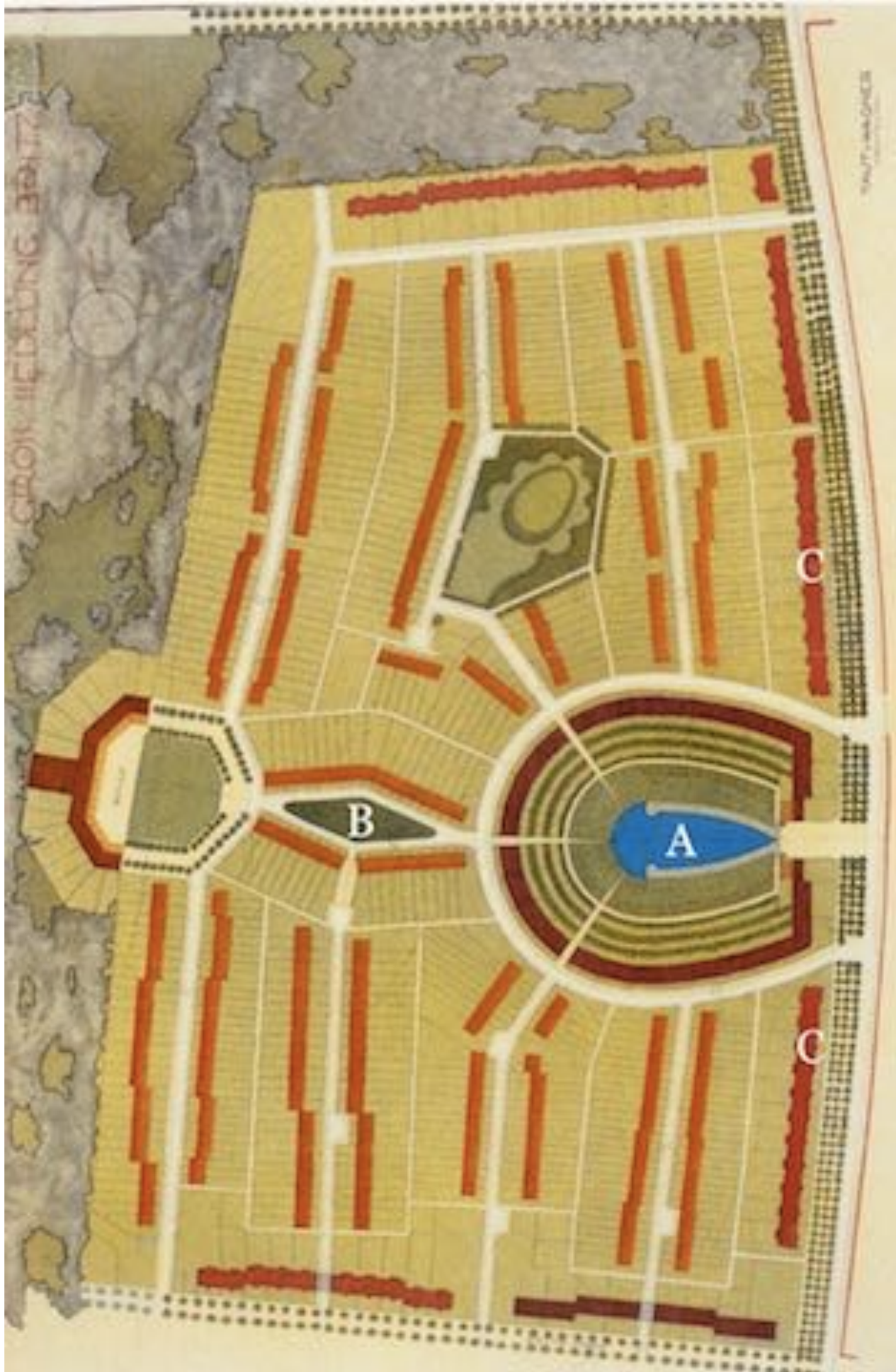
A

C

C







CROWN HILL DRIVING BRIDGE

SOUTH HILL DRIVING BRIDGE

B

A

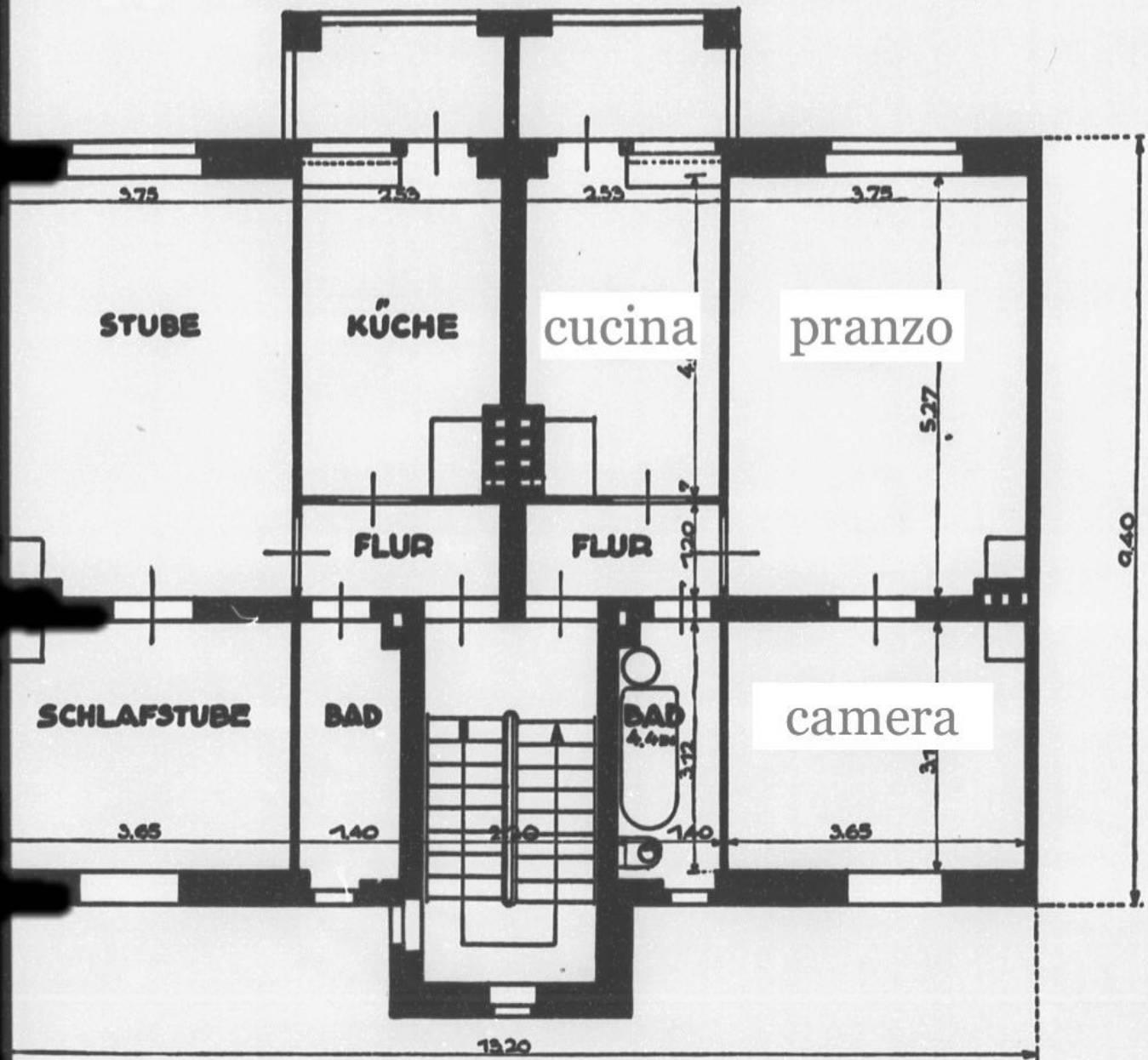
C

C







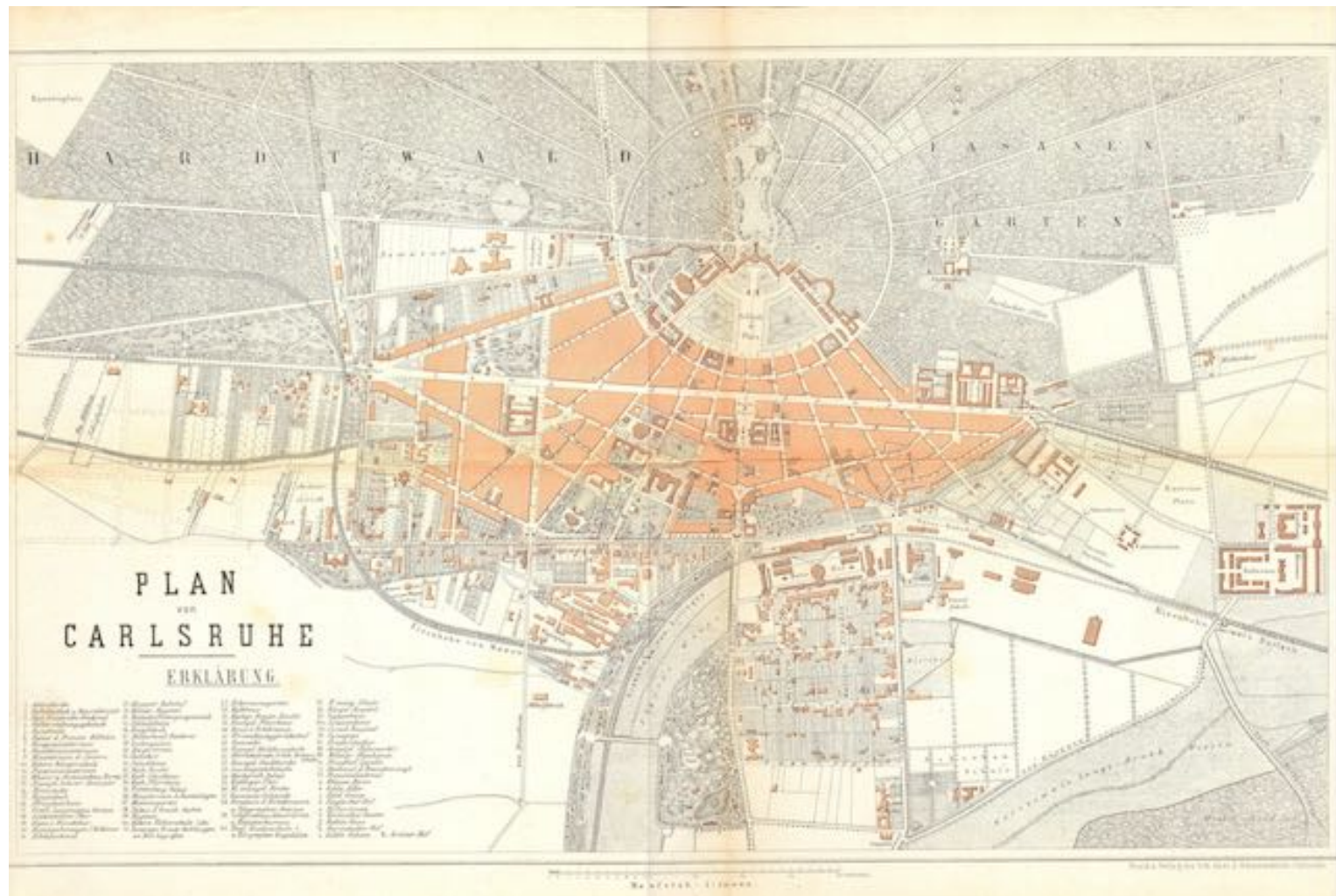


OBERGESCHOSSE 1.2.

+ 1 171 875 Berlin-Neukölln
Großsiedlung Britz
Sechsfamilienhaus Typ I
 Architekt: B.Taut, 1926
 Grundriss der Obergeschos
 se 1 und 2
 (Aufn. 1926-40)

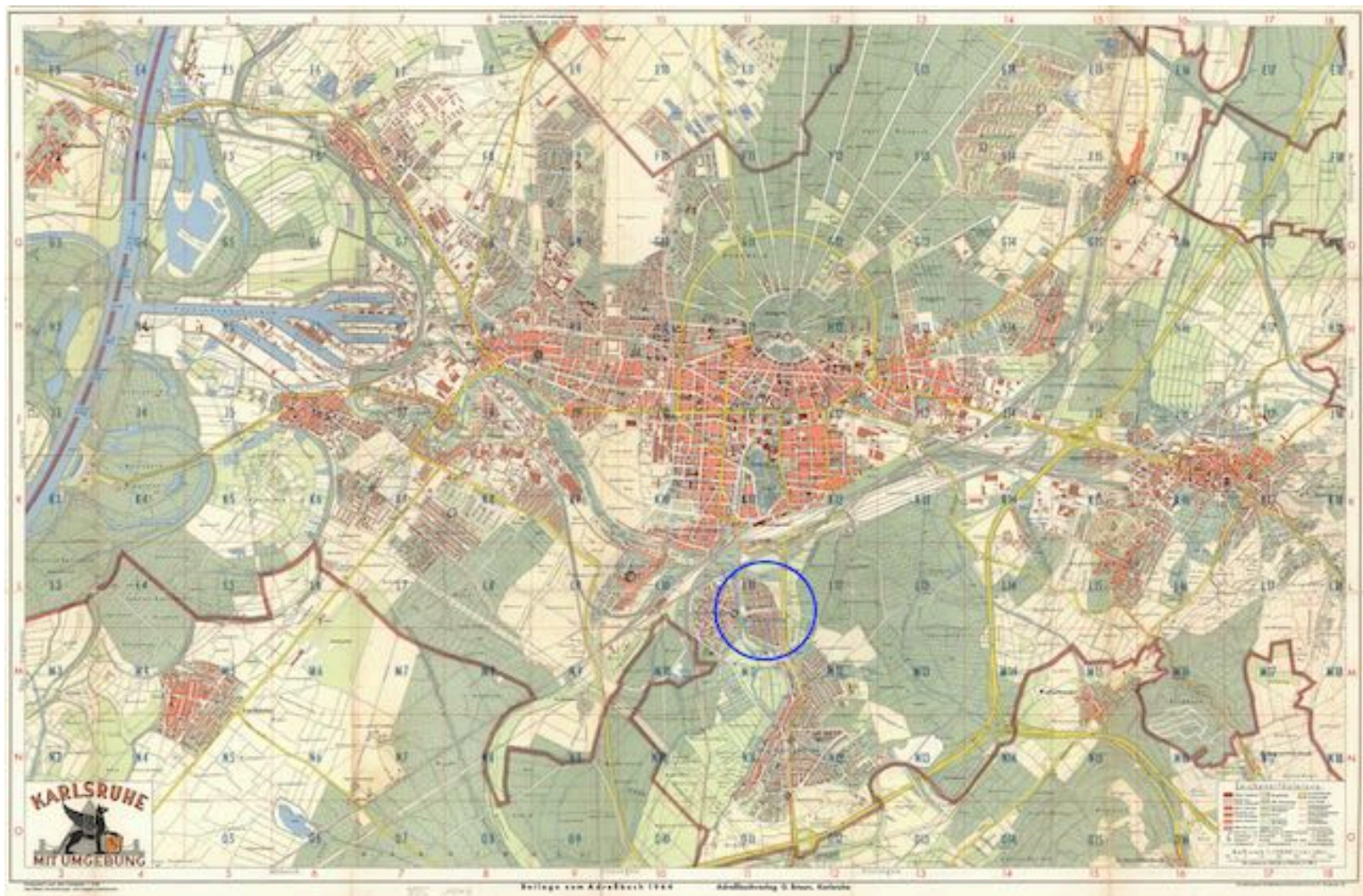









PLAN
VON
CARLSRUHE
ERKLÄRUNG

- | | | | |
|----------------------|------------------------|----------------------|-------------------------|
| 1. Hauptstadt | 2. Kreisstadt | 3. Marktort | 4. Dorf |
| 5. Flecken | 6. Mühle | 7. Windmühle | 8. Wassermühle |
| 9. Windrad | 10. Wasserrad | 11. Windmühlengraben | 12. Wassermühlengraben |
| 13. Windmühlengraben | 14. Wassermühlengraben | 15. Windmühlengraben | 16. Wassermühlengraben |
| 17. Windmühlengraben | 18. Wassermühlengraben | 19. Windmühlengraben | 20. Wassermühlengraben |
| 21. Windmühlengraben | 22. Wassermühlengraben | 23. Windmühlengraben | 24. Wassermühlengraben |
| 25. Windmühlengraben | 26. Wassermühlengraben | 27. Windmühlengraben | 28. Wassermühlengraben |
| 29. Windmühlengraben | 30. Wassermühlengraben | 31. Windmühlengraben | 32. Wassermühlengraben |
| 33. Windmühlengraben | 34. Wassermühlengraben | 35. Windmühlengraben | 36. Wassermühlengraben |
| 37. Windmühlengraben | 38. Wassermühlengraben | 39. Windmühlengraben | 40. Wassermühlengraben |
| 41. Windmühlengraben | 42. Wassermühlengraben | 43. Windmühlengraben | 44. Wassermühlengraben |
| 45. Windmühlengraben | 46. Wassermühlengraben | 47. Windmühlengraben | 48. Wassermühlengraben |
| 49. Windmühlengraben | 50. Wassermühlengraben | 51. Windmühlengraben | 52. Wassermühlengraben |
| 53. Windmühlengraben | 54. Wassermühlengraben | 55. Windmühlengraben | 56. Wassermühlengraben |
| 57. Windmühlengraben | 58. Wassermühlengraben | 59. Windmühlengraben | 60. Wassermühlengraben |
| 61. Windmühlengraben | 62. Wassermühlengraben | 63. Windmühlengraben | 64. Wassermühlengraben |
| 65. Windmühlengraben | 66. Wassermühlengraben | 67. Windmühlengraben | 68. Wassermühlengraben |
| 69. Windmühlengraben | 70. Wassermühlengraben | 71. Windmühlengraben | 72. Wassermühlengraben |
| 73. Windmühlengraben | 74. Wassermühlengraben | 75. Windmühlengraben | 76. Wassermühlengraben |
| 77. Windmühlengraben | 78. Wassermühlengraben | 79. Windmühlengraben | 80. Wassermühlengraben |
| 81. Windmühlengraben | 82. Wassermühlengraben | 83. Windmühlengraben | 84. Wassermühlengraben |
| 85. Windmühlengraben | 86. Wassermühlengraben | 87. Windmühlengraben | 88. Wassermühlengraben |
| 89. Windmühlengraben | 90. Wassermühlengraben | 91. Windmühlengraben | 92. Wassermühlengraben |
| 93. Windmühlengraben | 94. Wassermühlengraben | 95. Windmühlengraben | 96. Wassermühlengraben |
| 97. Windmühlengraben | 98. Wassermühlengraben | 99. Windmühlengraben | 100. Wassermühlengraben |











umgebung beforstet:
 der schornstein
 umgeben
 heideberg
 straße
 heideberg i. h.
 schornstein



nummeriert, gesehen von gruppe 4




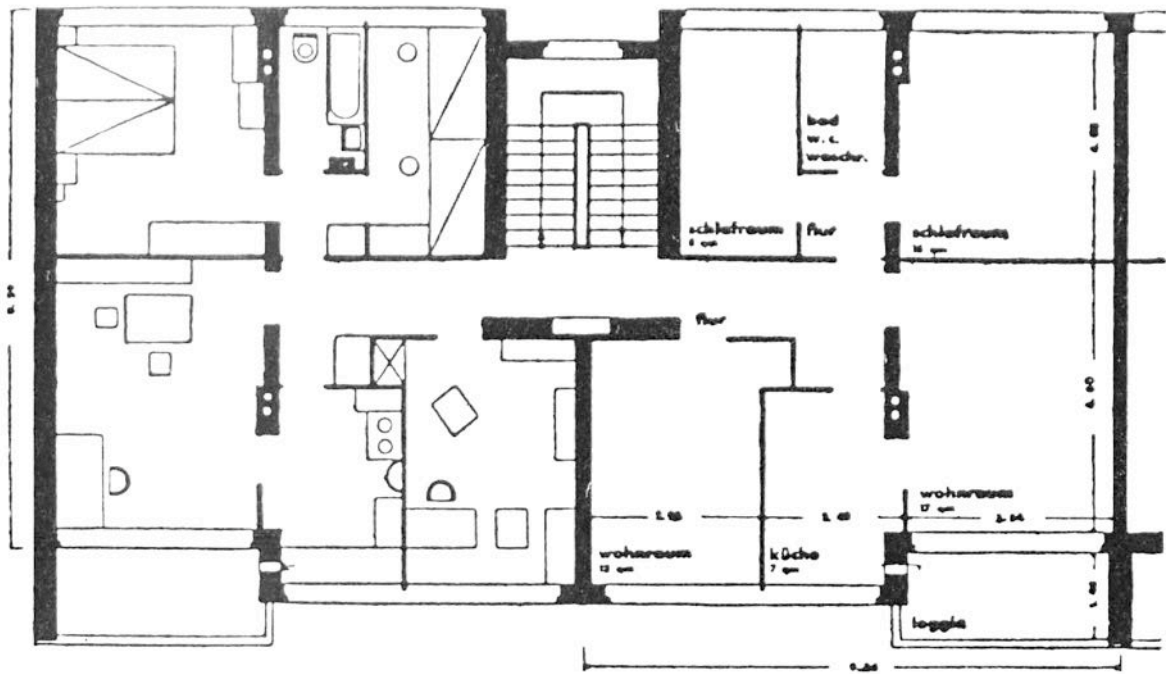


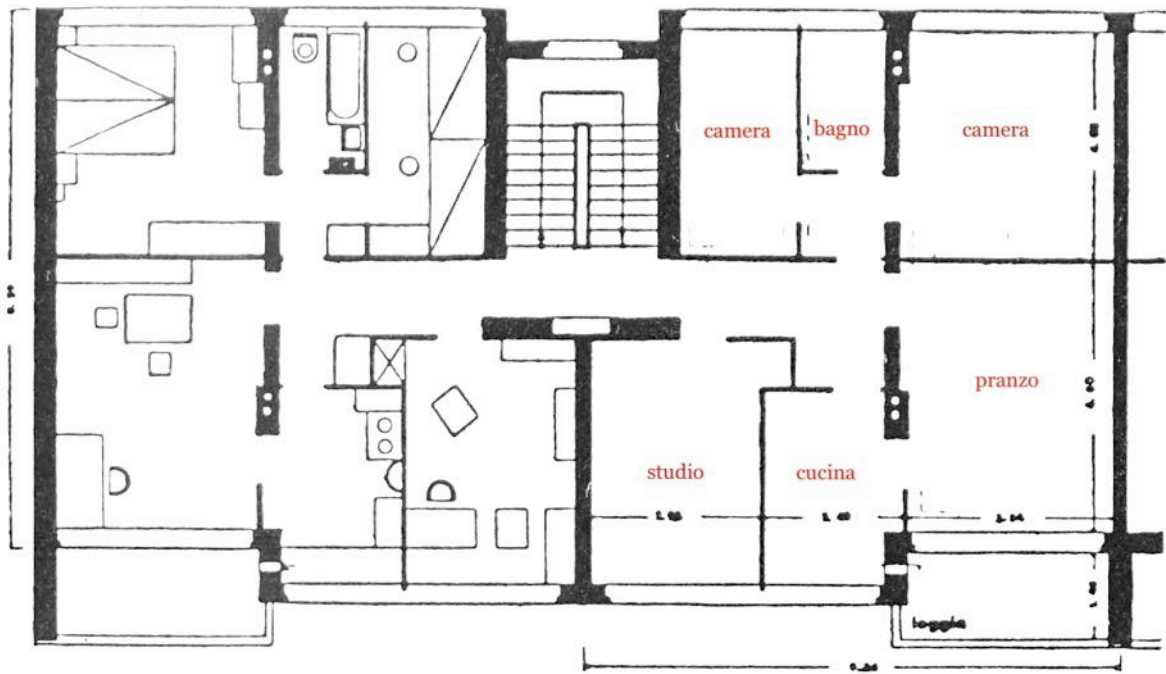


nord


sud





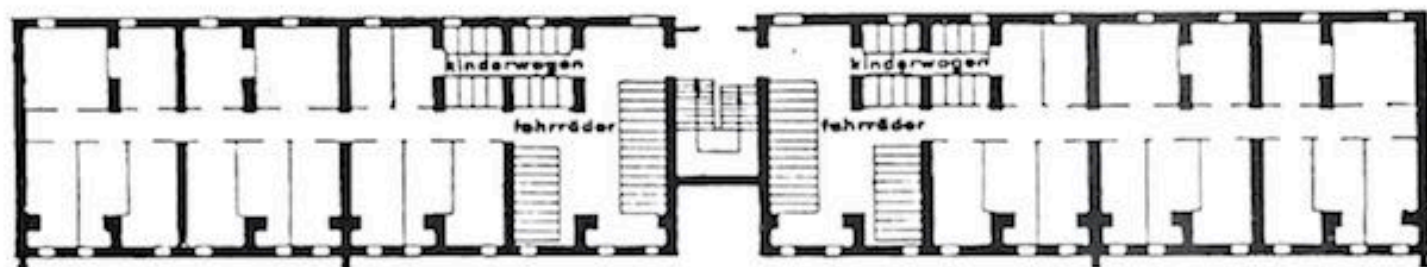
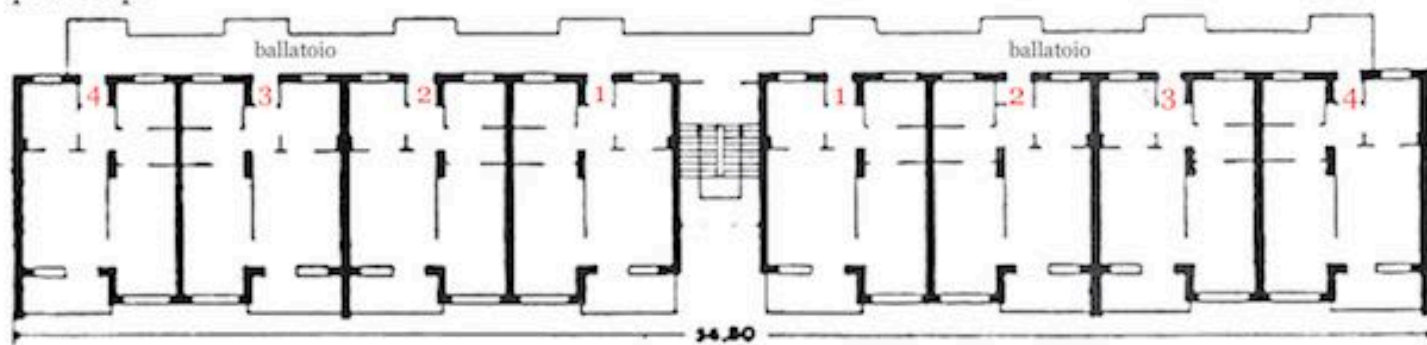




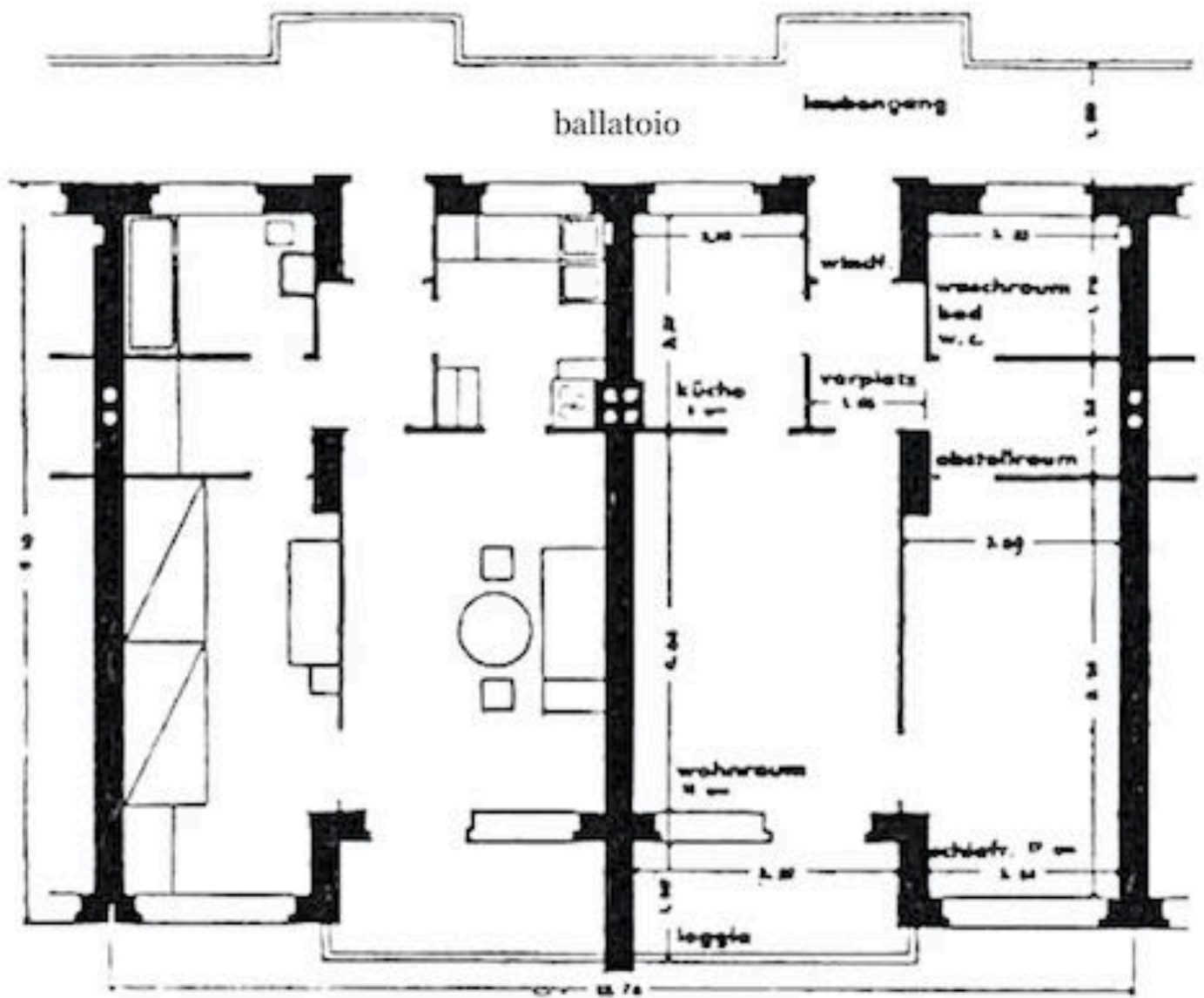






piano tipo

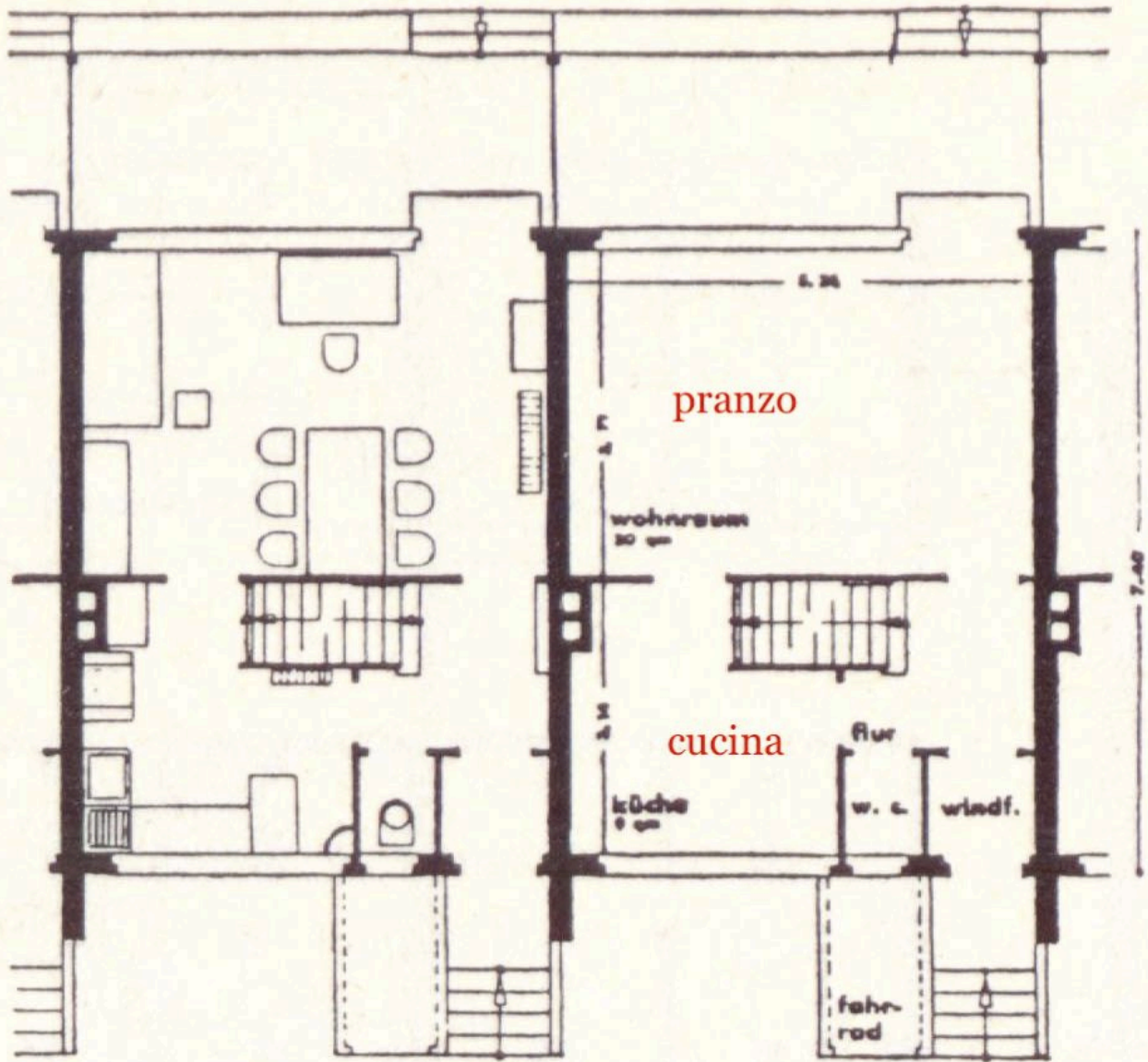


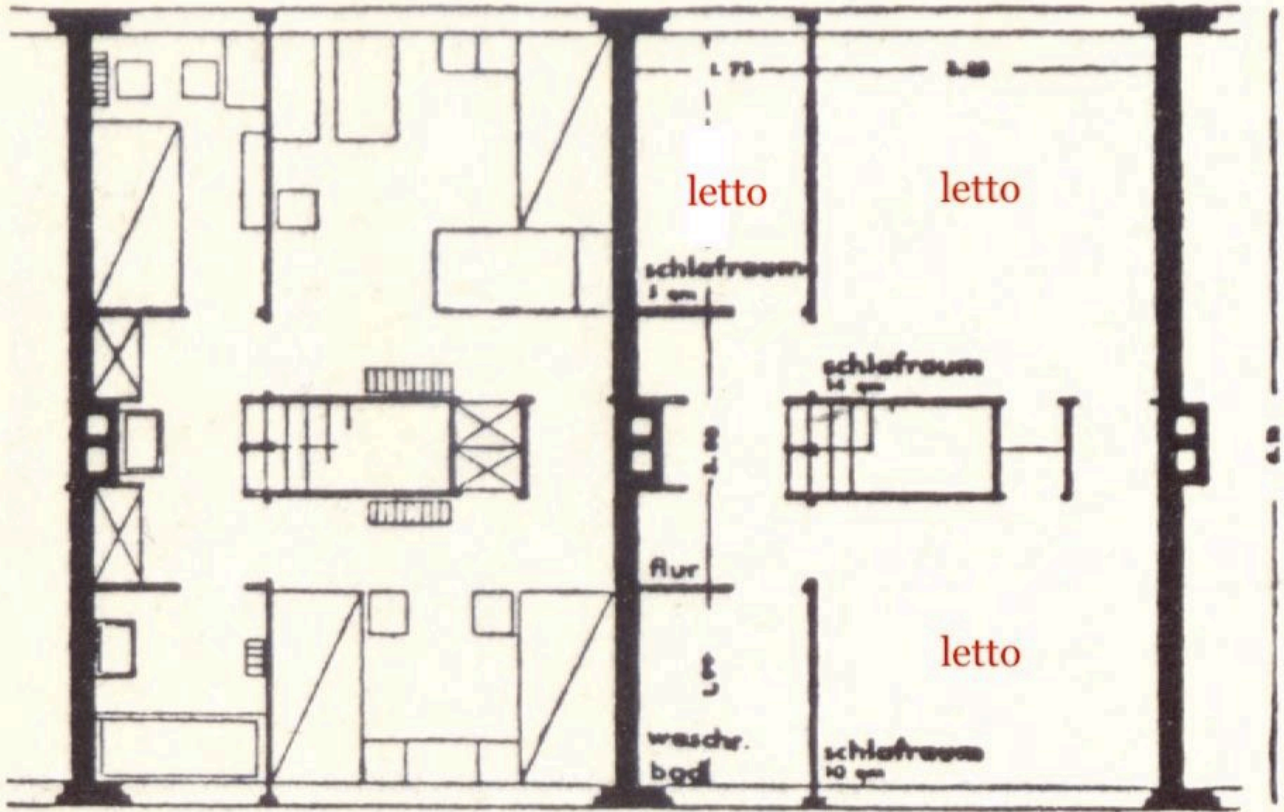
piano terra

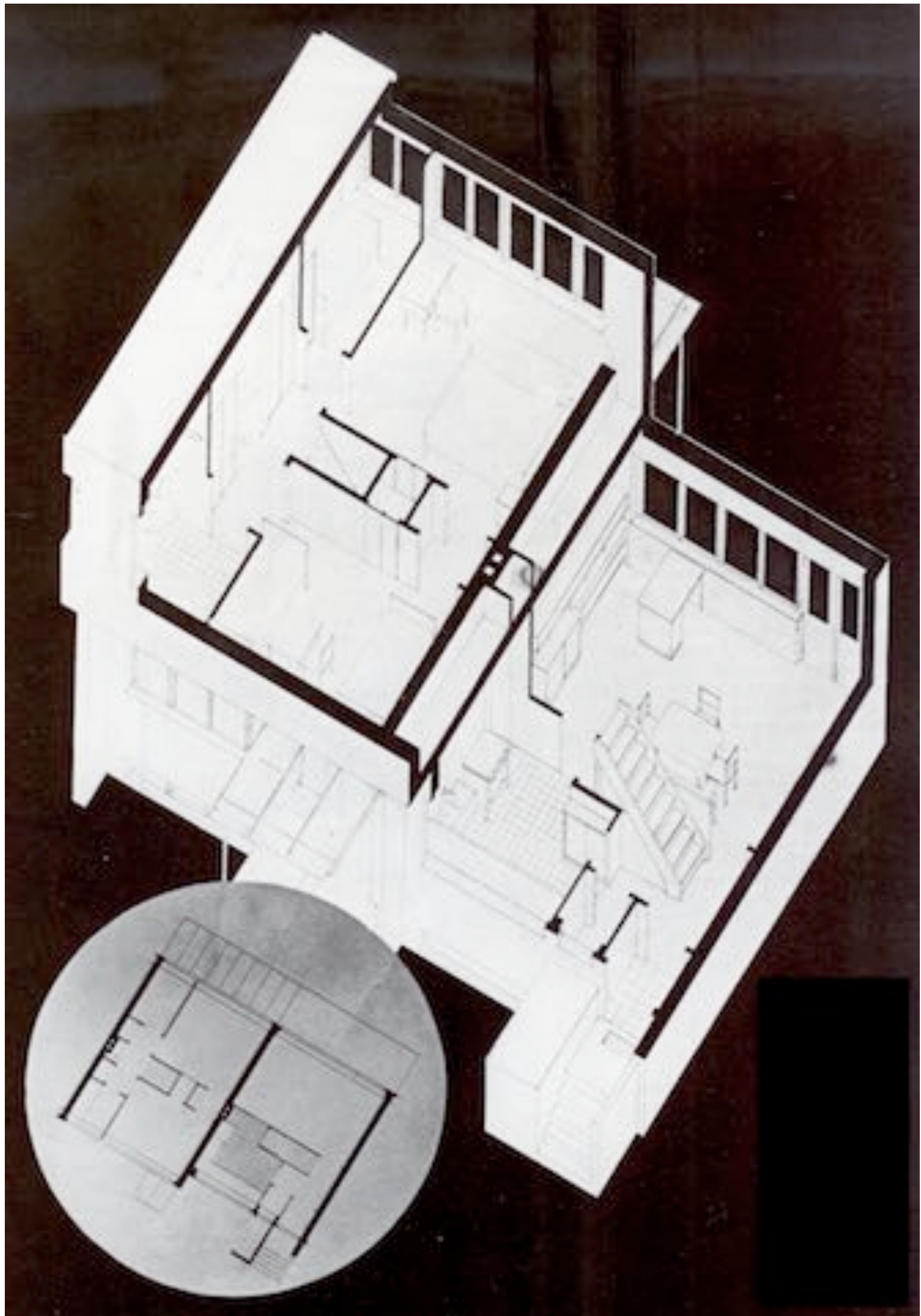












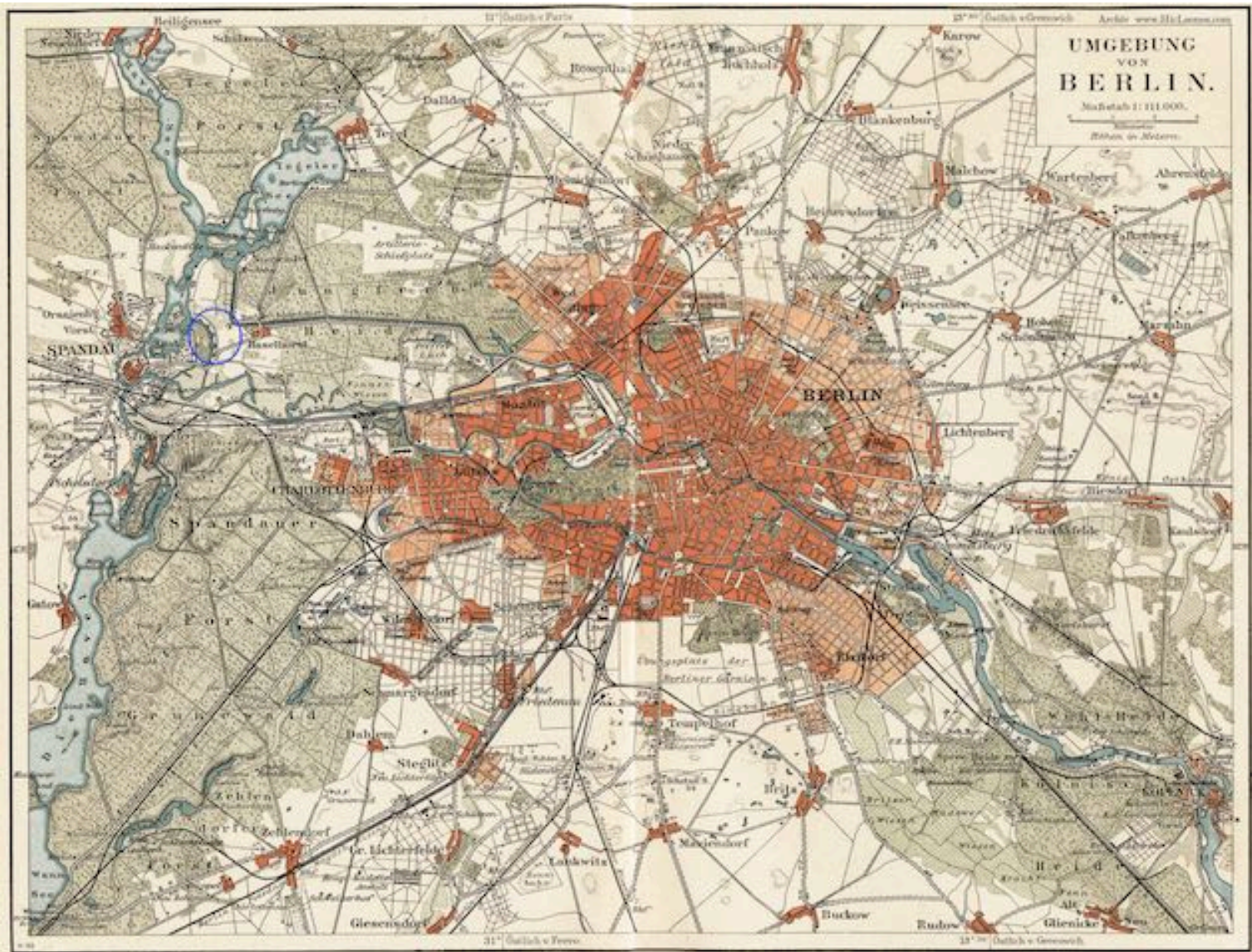




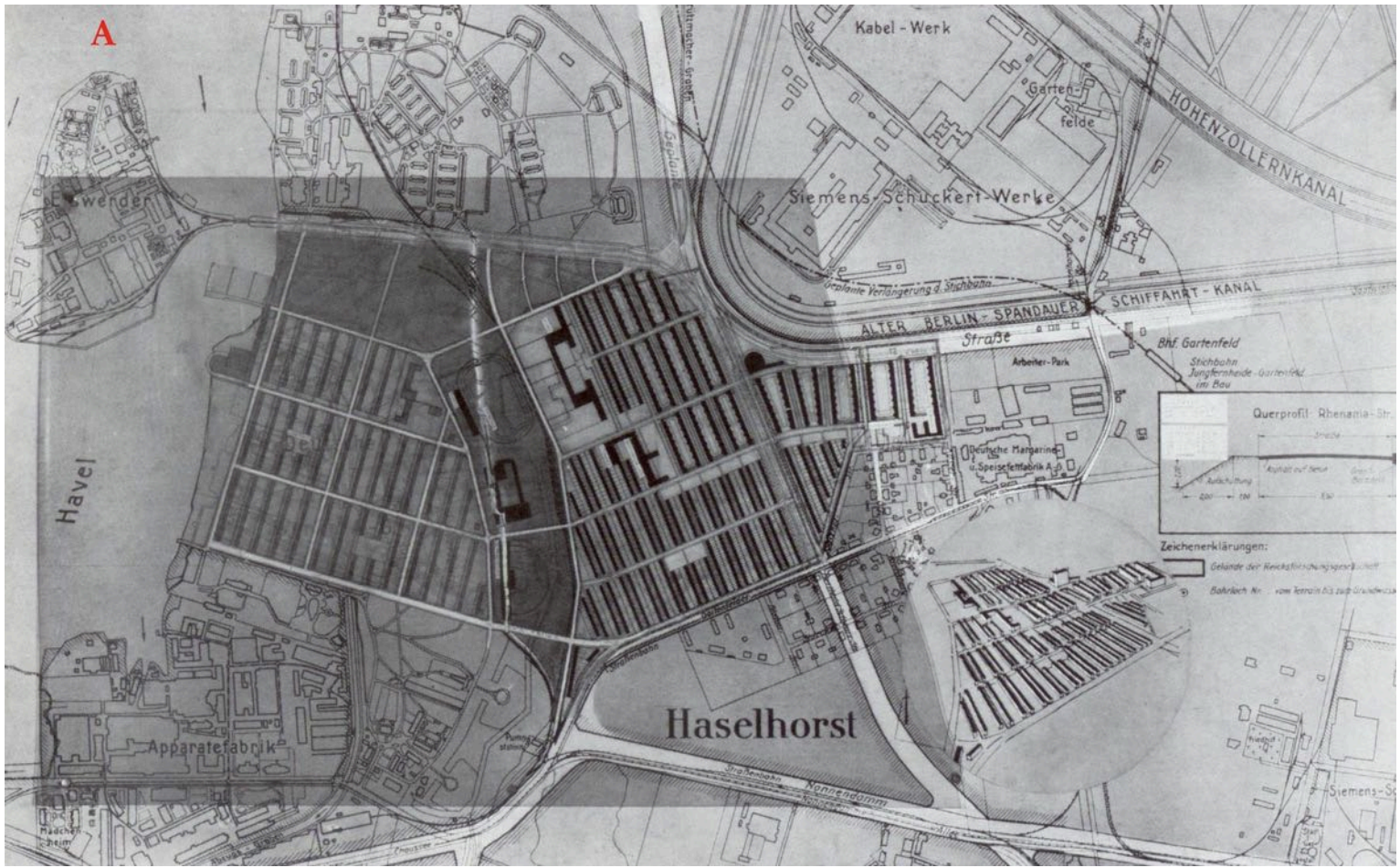


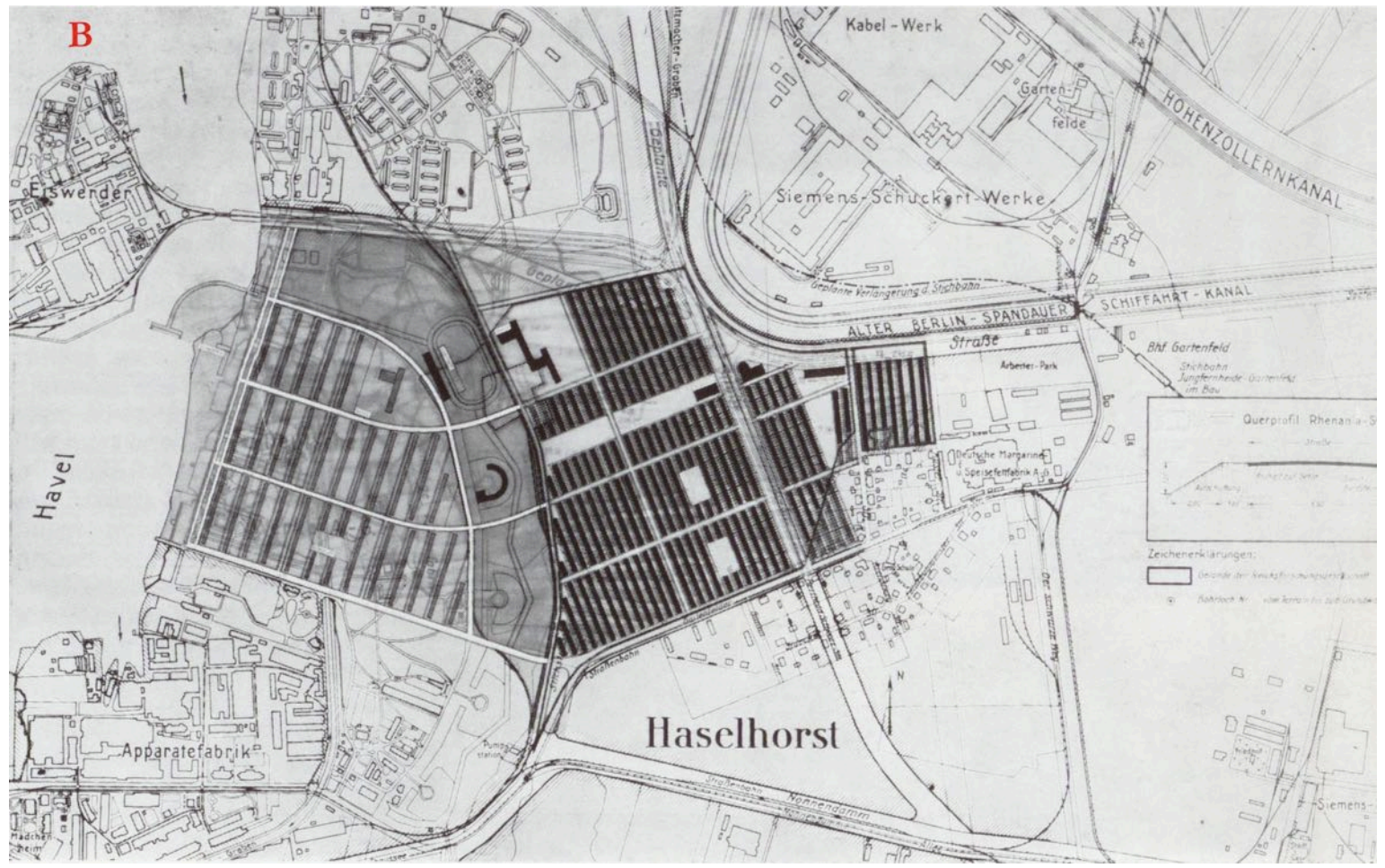












B

Havel

Haselhorst

Hohenzollernkanal

Siemens-Schuckert-Werke

Kabel-Werk

Schiffahrt-Kanal

ALTER BERLIN-SPANDAUER Straße

Bhf Gartenfeld

Stichbahn Jungfernhede-Gartenfeld im Bau

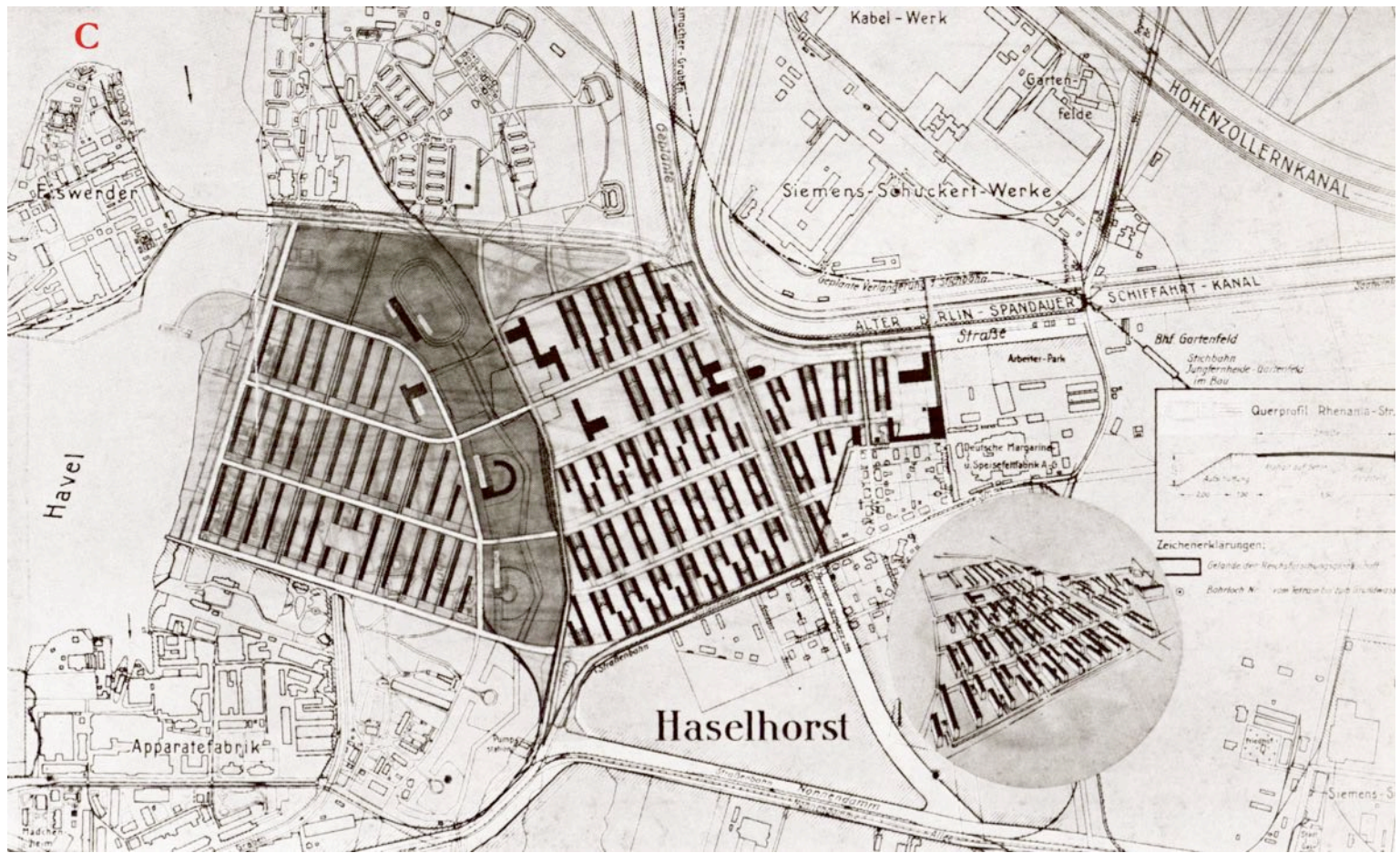
Arbeiter-Park

Deutsche Margarine- u. Speisefabrik A.G.

Apparatefabrik


Zeichenerklärungen:
□ Gebäude der Kreisförmigen Anstalt
□ Bahnhof

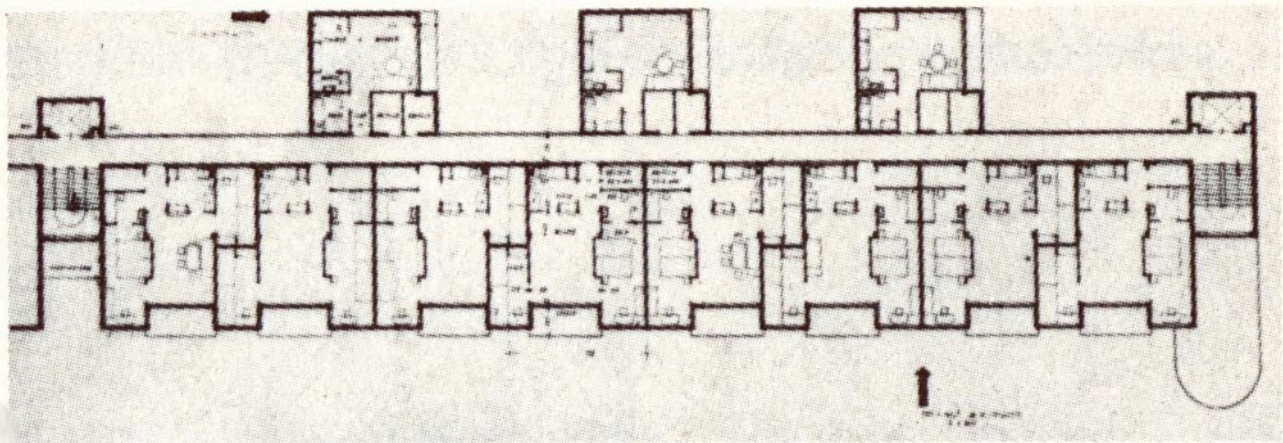
Querschnitt Rhenan-a-S
Auffahrt
Fuhrstuhl
Ausfahrt

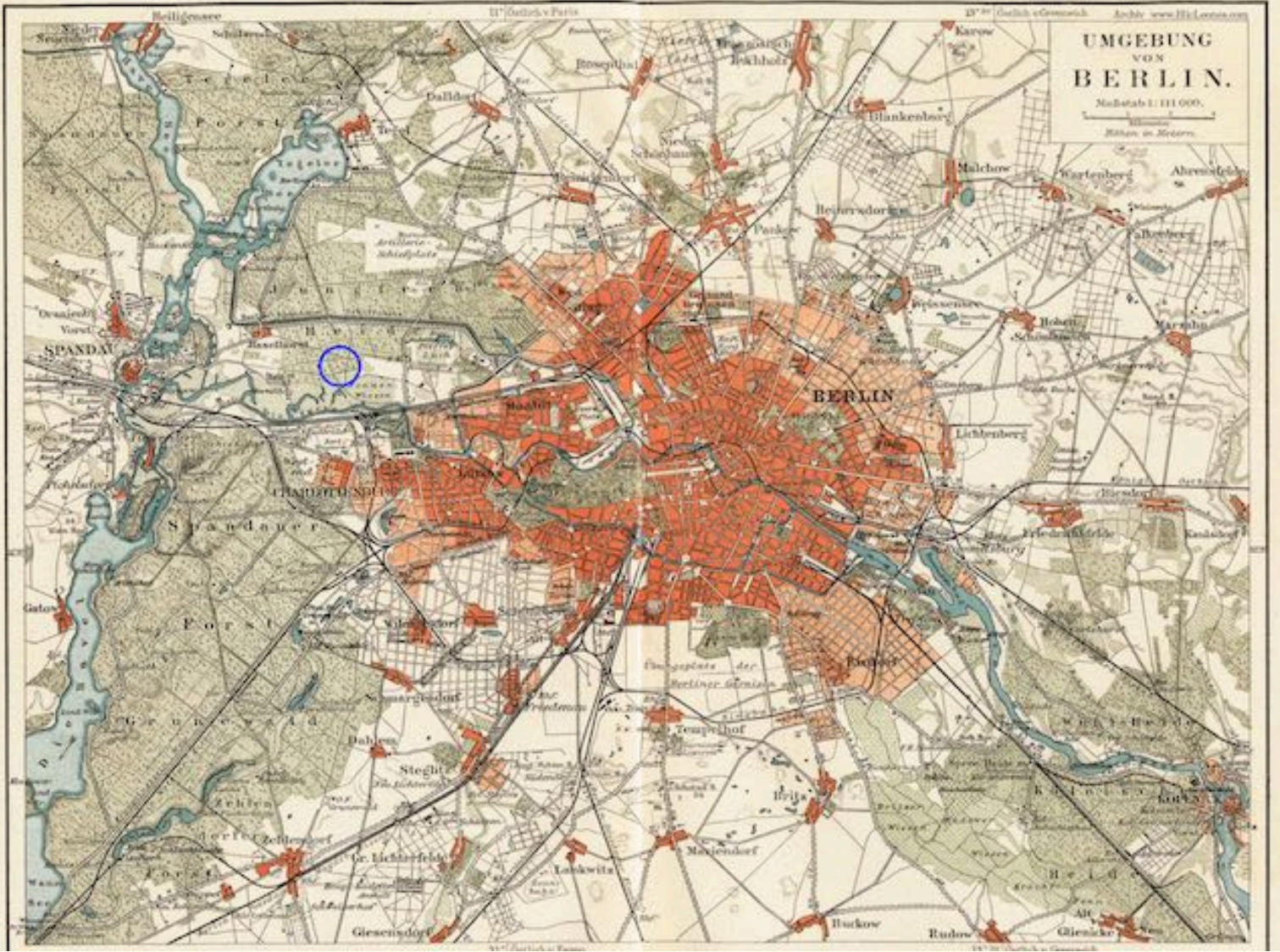





edificio alto 12 piani














Stam

Haefeli

Steiger

Schmidt

May

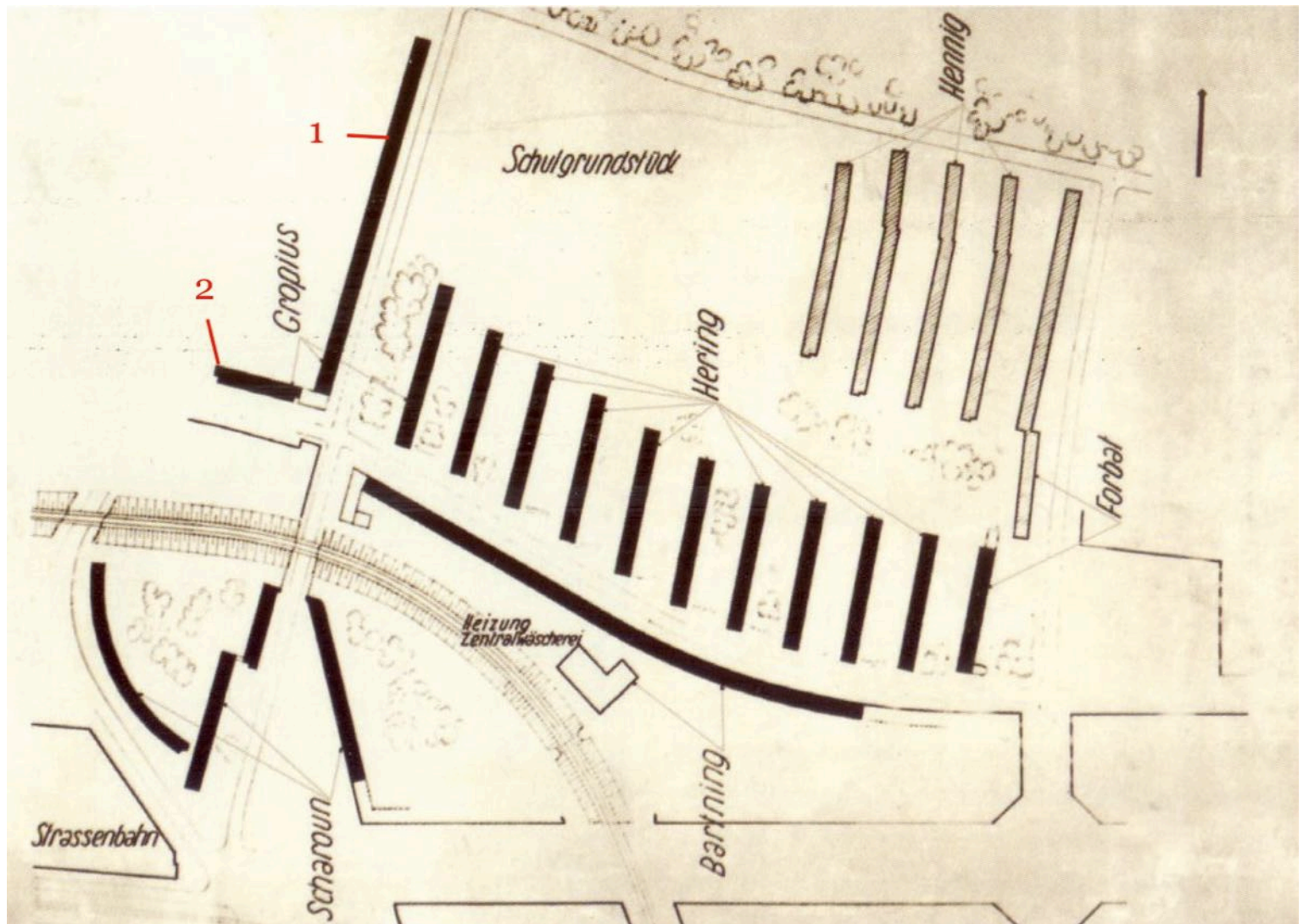
Sartoris

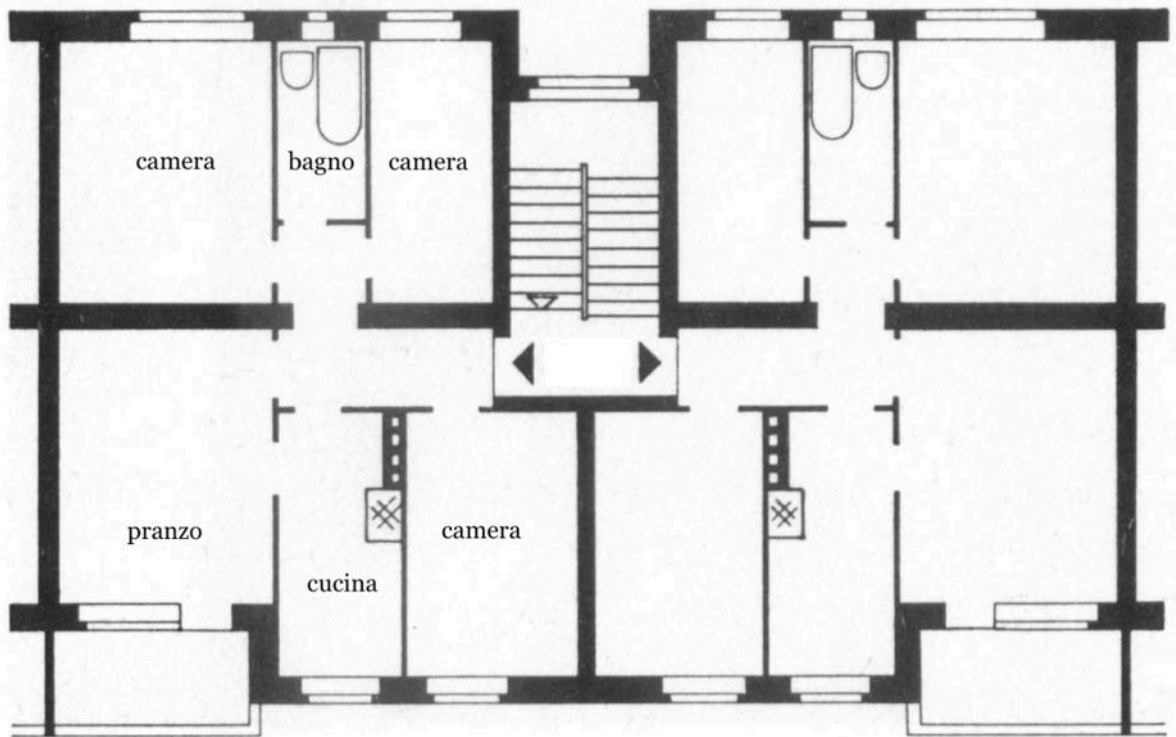
Haring

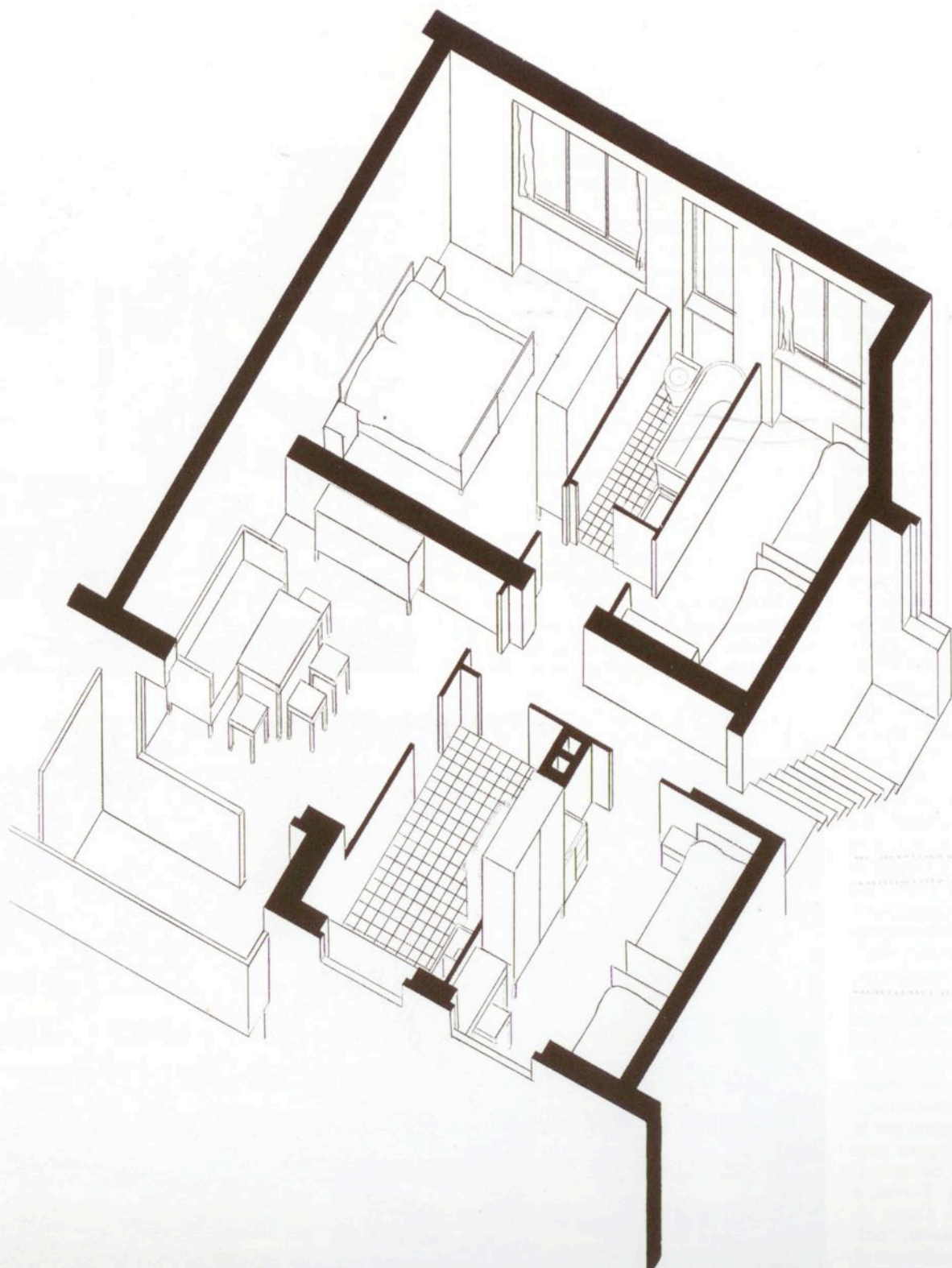
Pierre
Jeanneret

Rietveld

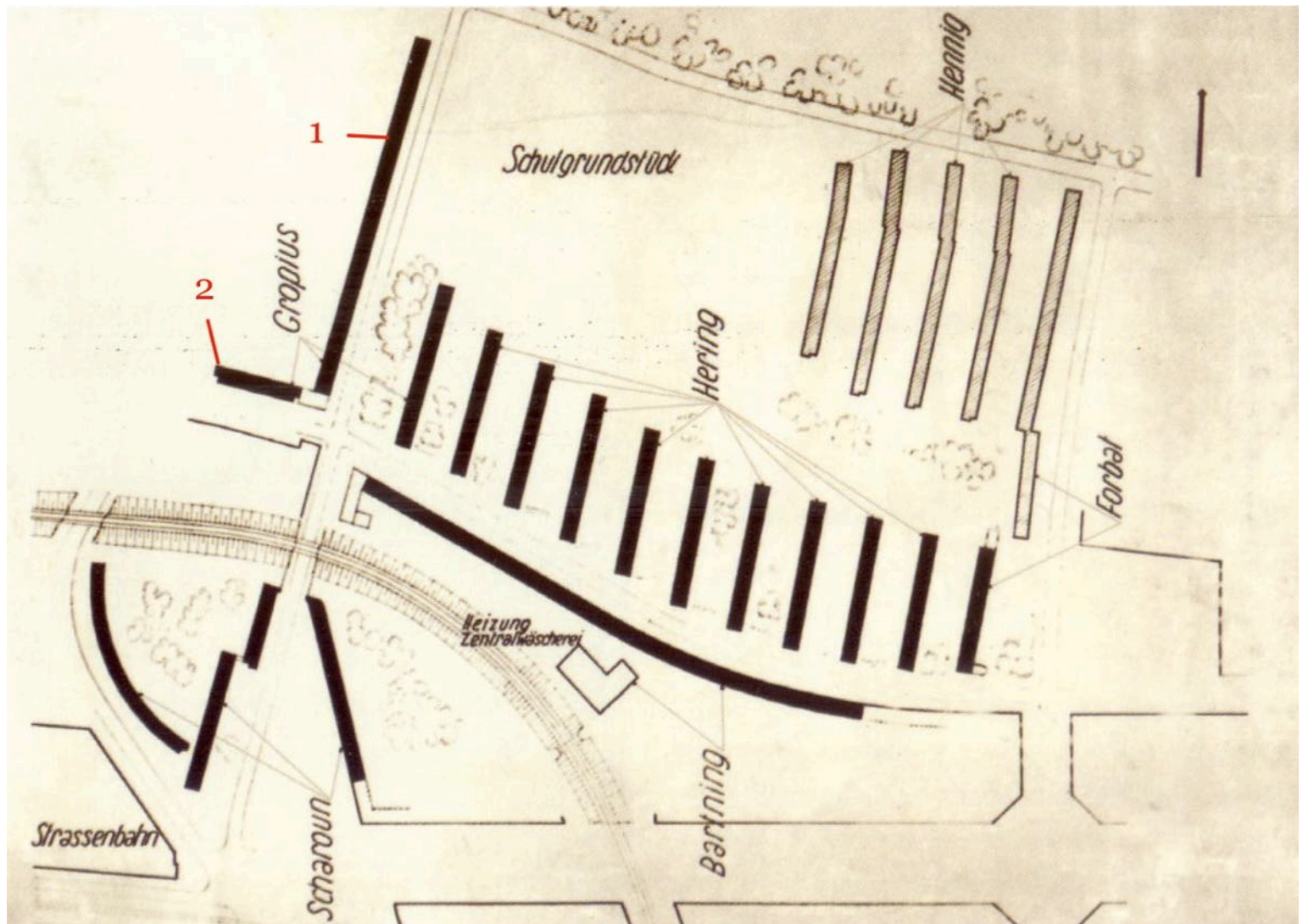
Guévrékian

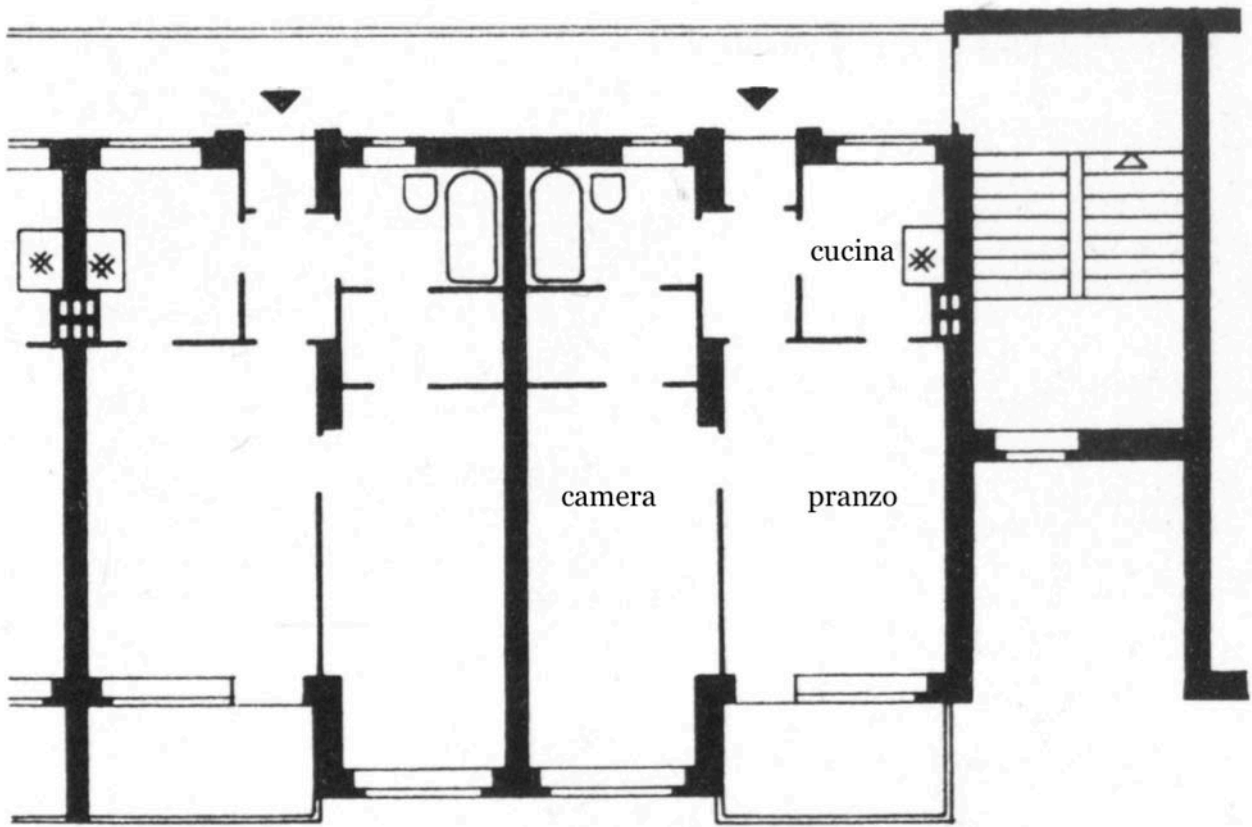










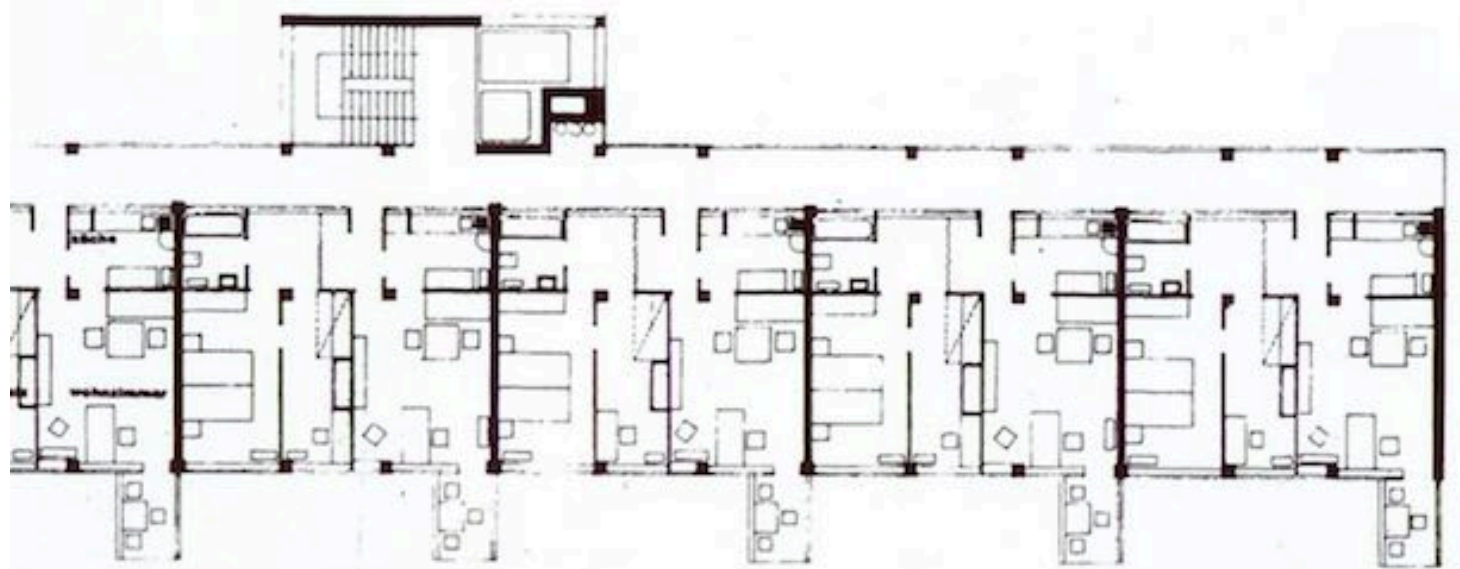


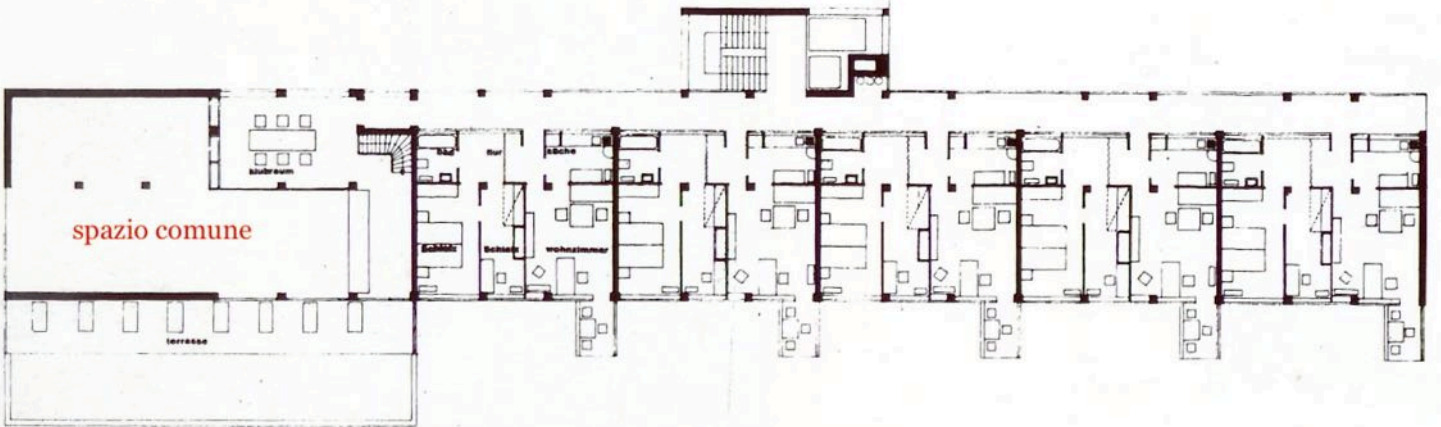

















ansicht aus süd





3

5

12

15

17

18

4

6

7

8

9

10

11

13

14

16

19

20

21

22


DIE WOHNUNG

100 GRUNDRISSSE

EXISTENZMINIMUM FÜR DAS

HERAUSGEBER: INTERNATIONALE
KONGRESSE FÜR NEUES BAUEN UND
STÄDT. HOCHBAUAMT FRANKFURT-M.
IM VERLAG ENGELT UND SCHLOSSER FRANKFURT-M.










- No 7 -

GROUP OF SLUMLESS SMOKELESS CITIES.



SCALE



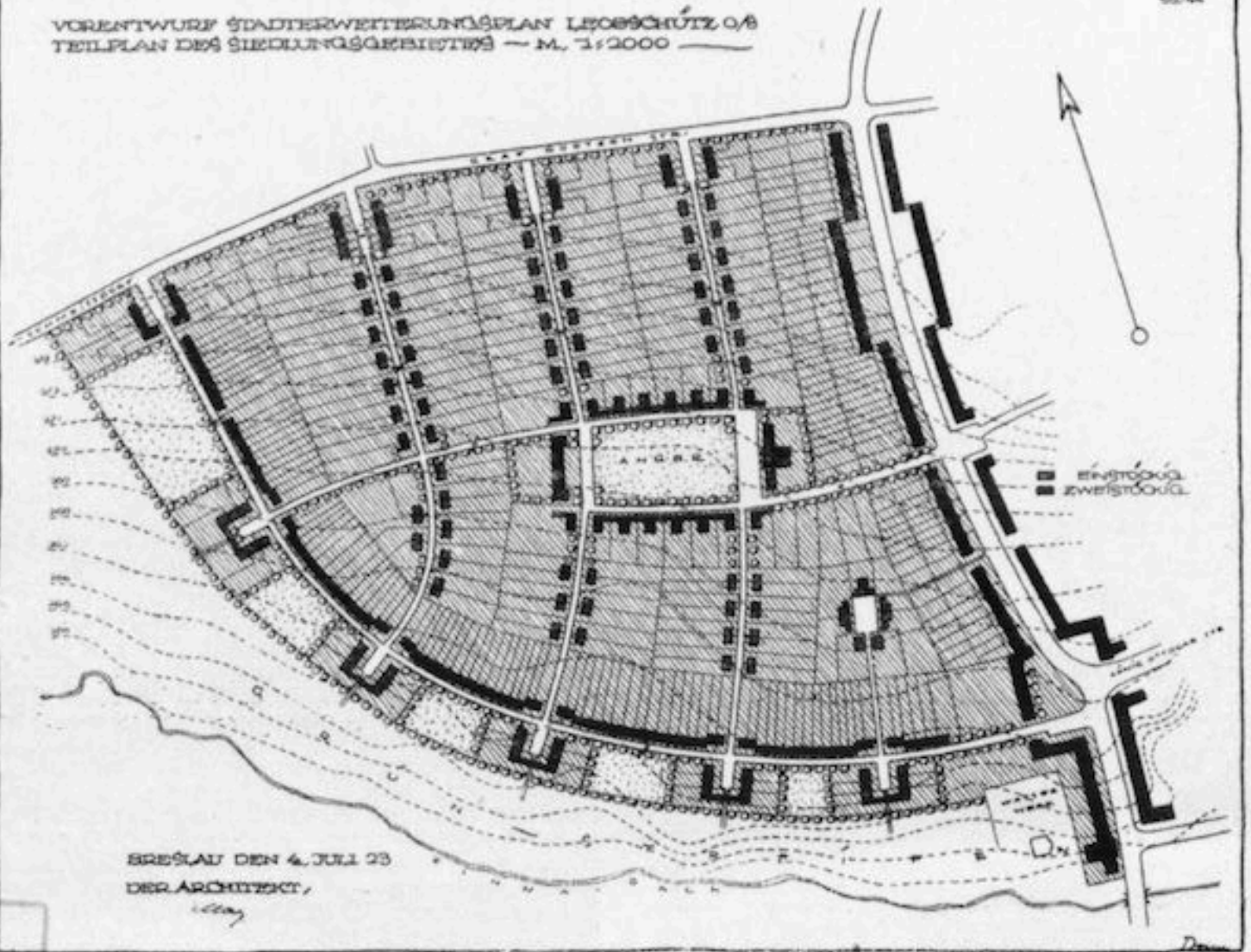






VORENTWURF STÄDTERWEITERUNGSPLAN LEOSCHÜTZ O/B
TEILPLAN DES SICHERUNGSGEBIETES — M. 1/2000

55/44



BREŚLAU DEN 4. JULI 23
DER ARCHITECT,
[Signature]



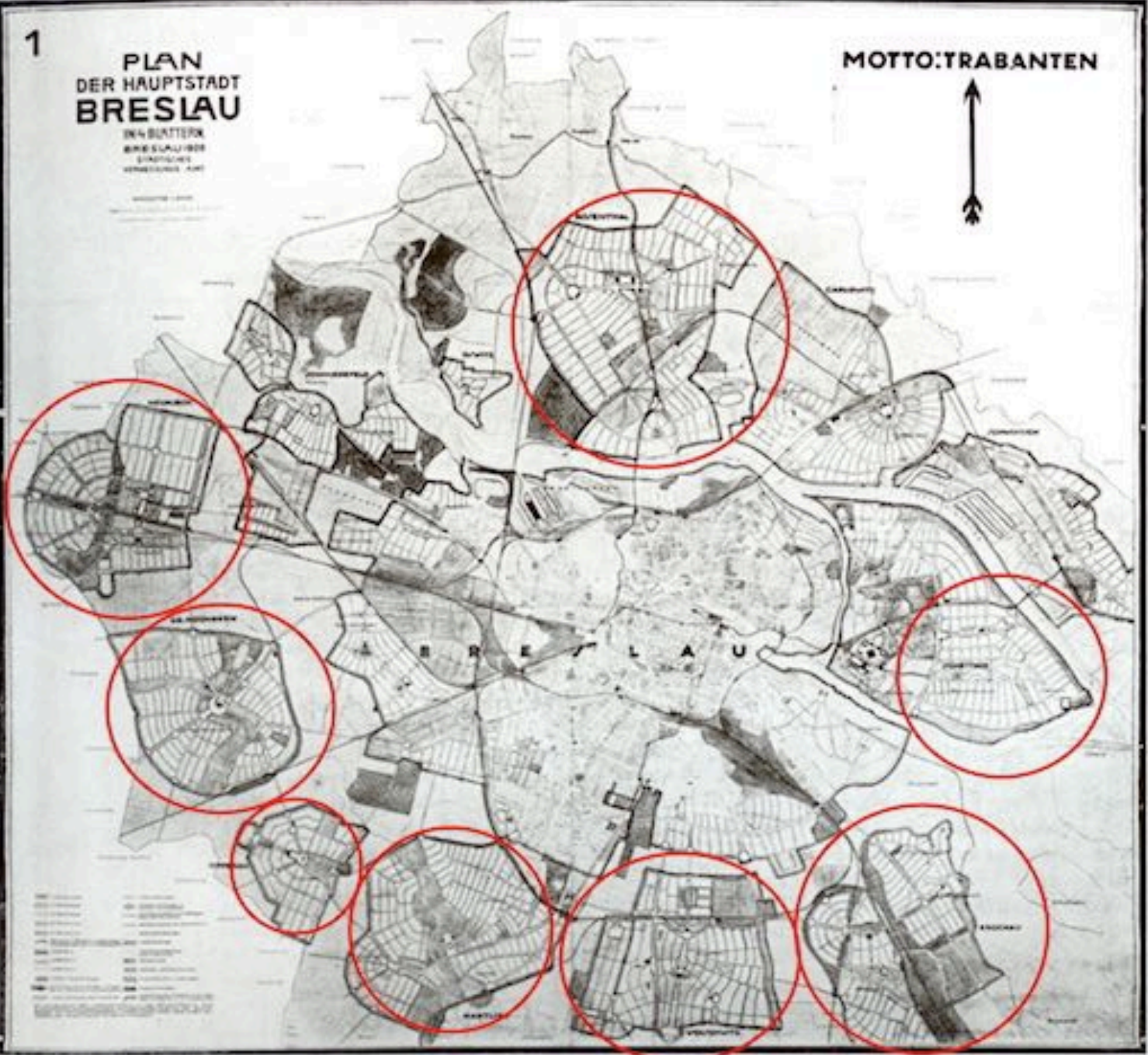


1

PLAN DER HAUPTSTADT BRESLAU

INA BLÄTTERN
BRESLAU/1928
STÄDTLICHE
VEREINIGUNG A.M.T.

MOTTO: TRABANTEN

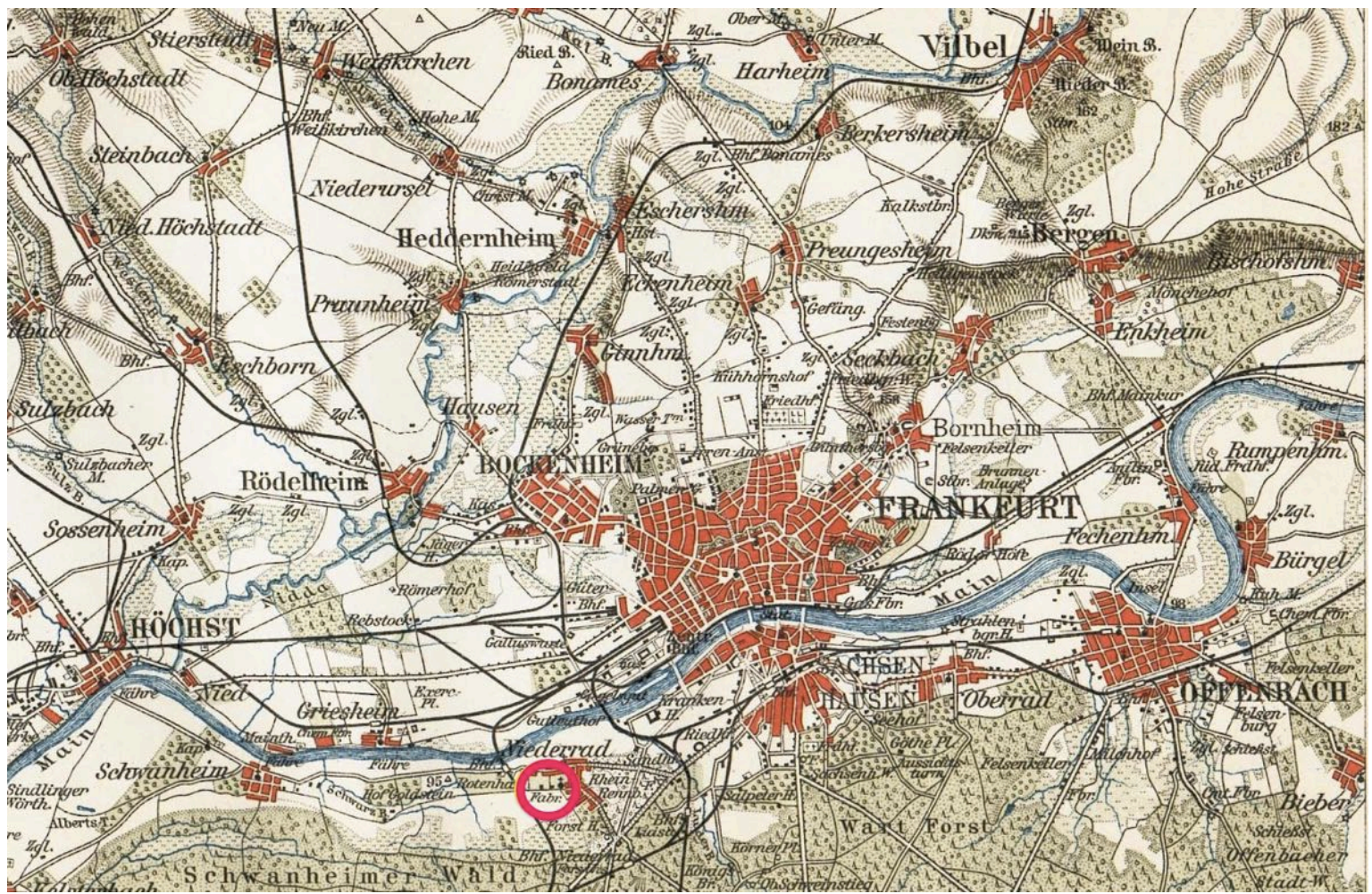


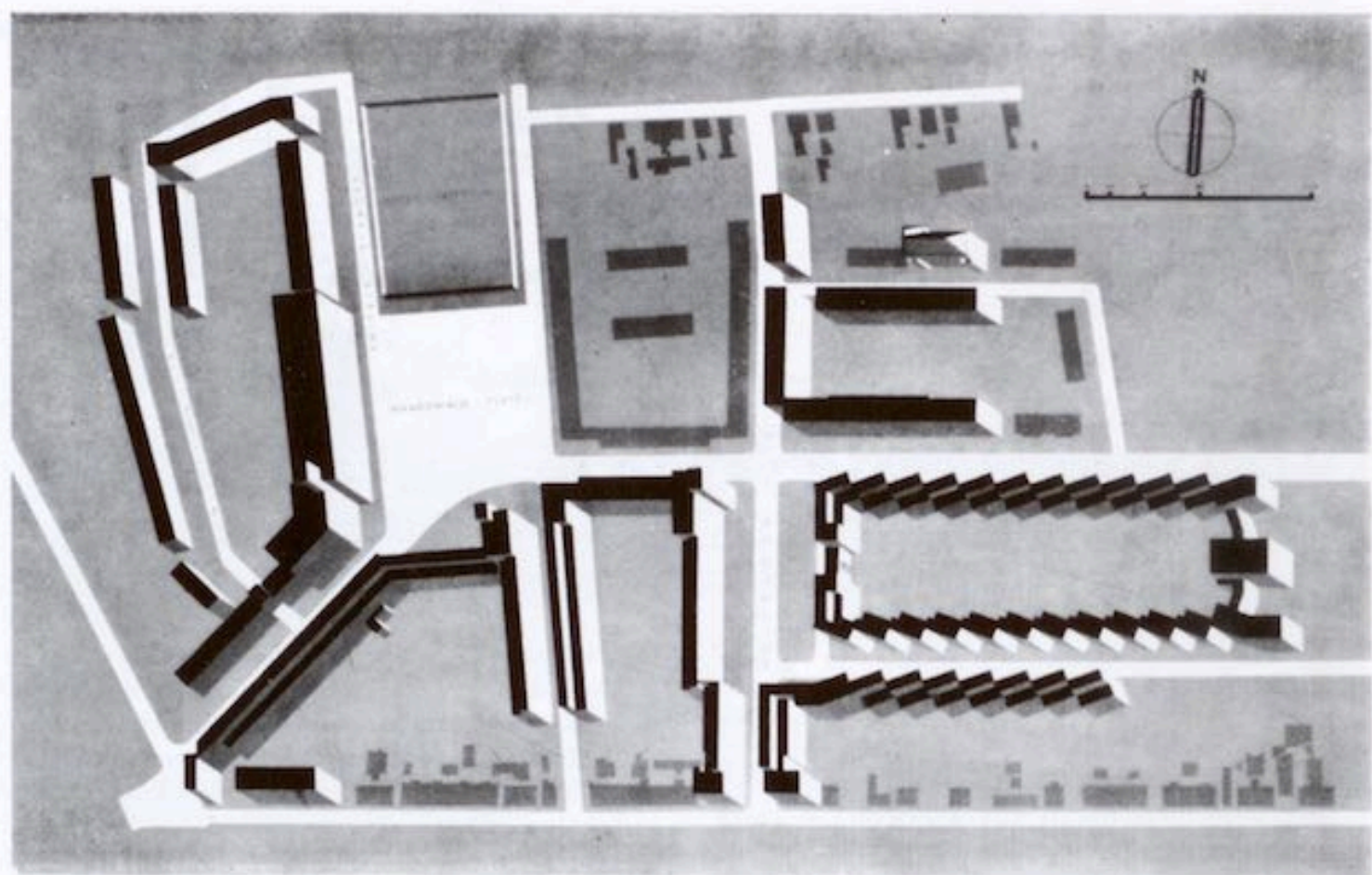
LEGENDE
1. Hauptstadt
2. Stadtteil
3. Wohngebiet
4. Industriegebiet
5. Park
6. Wasserlauf
7. Eisenbahnlinie
8. Kanal
9. Straße
10. Platz
11. Grünfläche
12. Friedhof
13. Kirche
14. Schule
15. Rathaus
16. Schloss
17. Theater
18. Opernhaus
19. Universität
20. Museum
21. Bibliothek
22. Postamt
23. Polizeistation
24. Krankenhaus
25. Friedhof
26. Park
27. Wasserlauf
28. Eisenbahnlinie
29. Kanal
30. Straße
31. Platz
32. Grünfläche
33. Friedhof
34. Kirche
35. Schule
36. Rathaus
37. Schloss
38. Theater
39. Opernhaus
40. Universität
41. Museum
42. Bibliothek
43. Postamt
44. Polizeistation
45. Krankenhaus

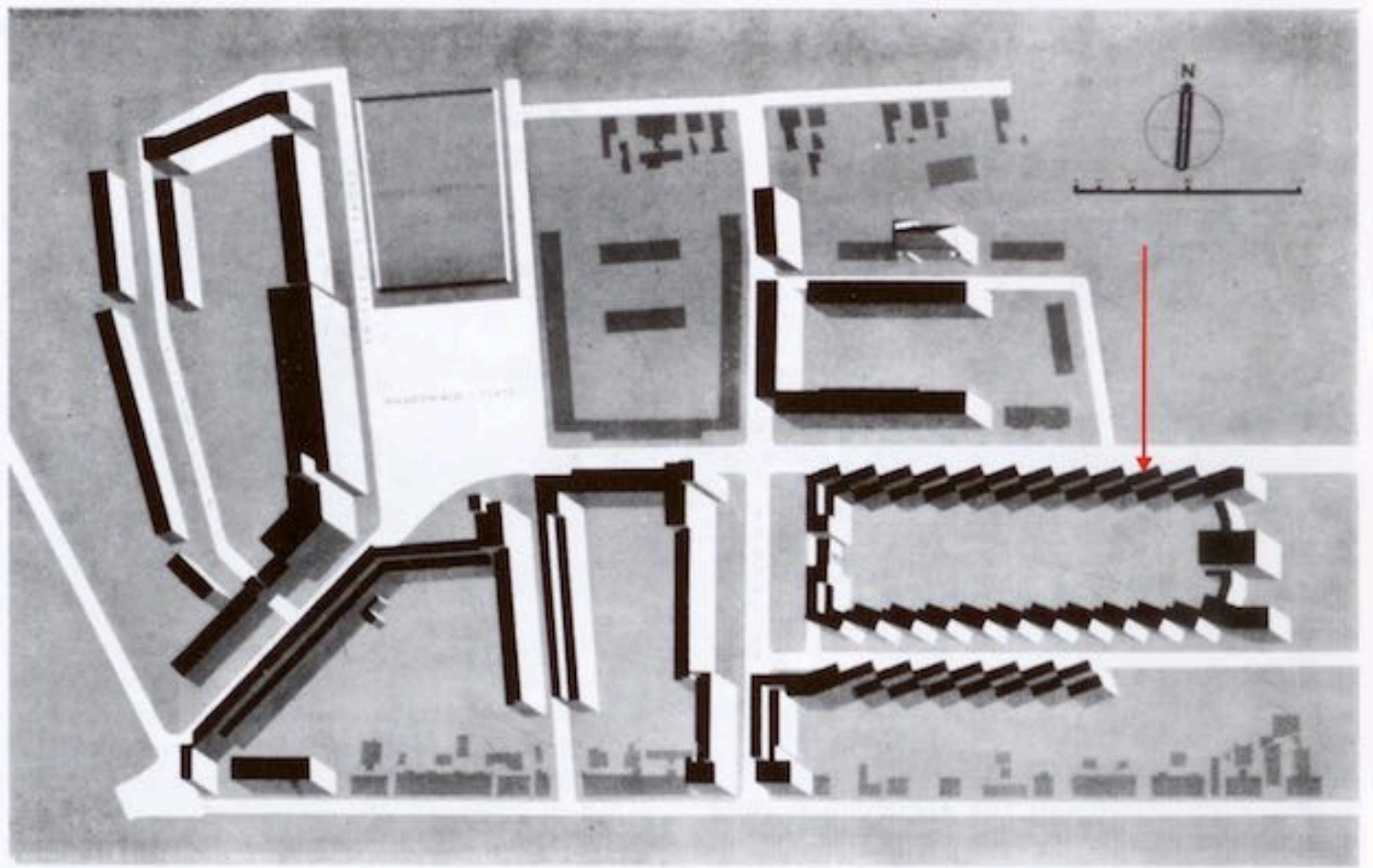








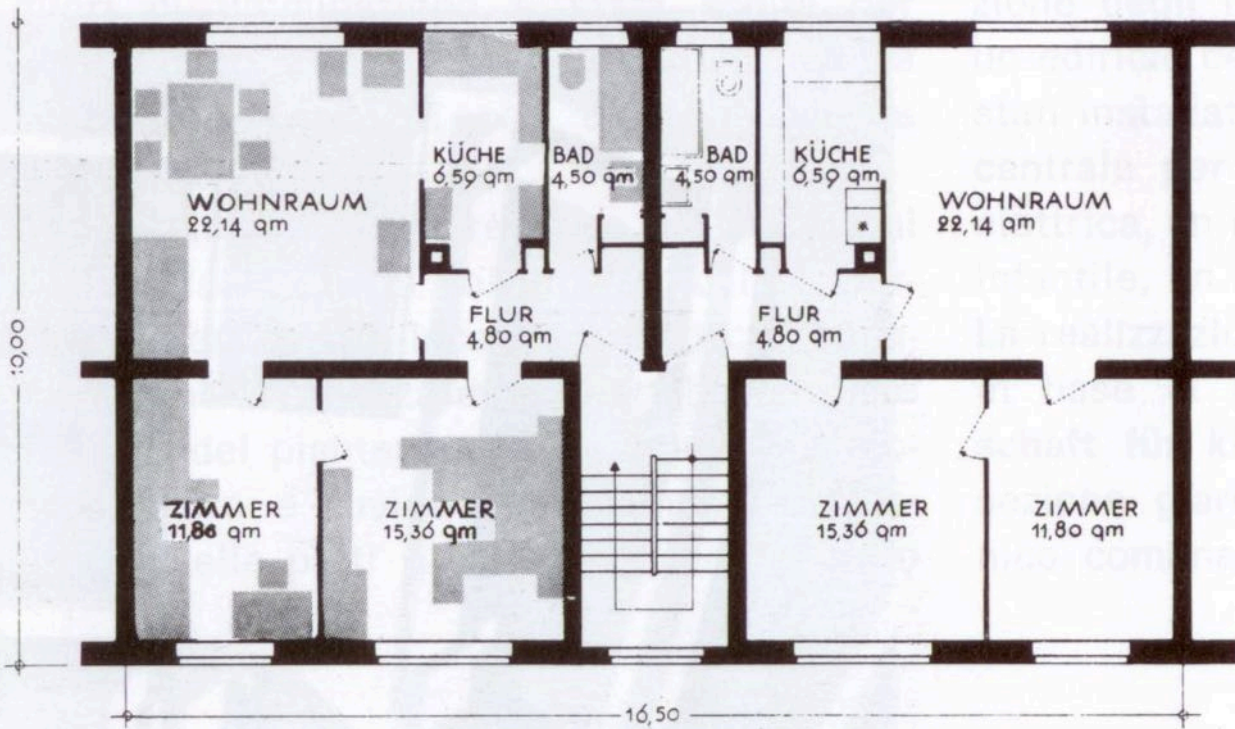




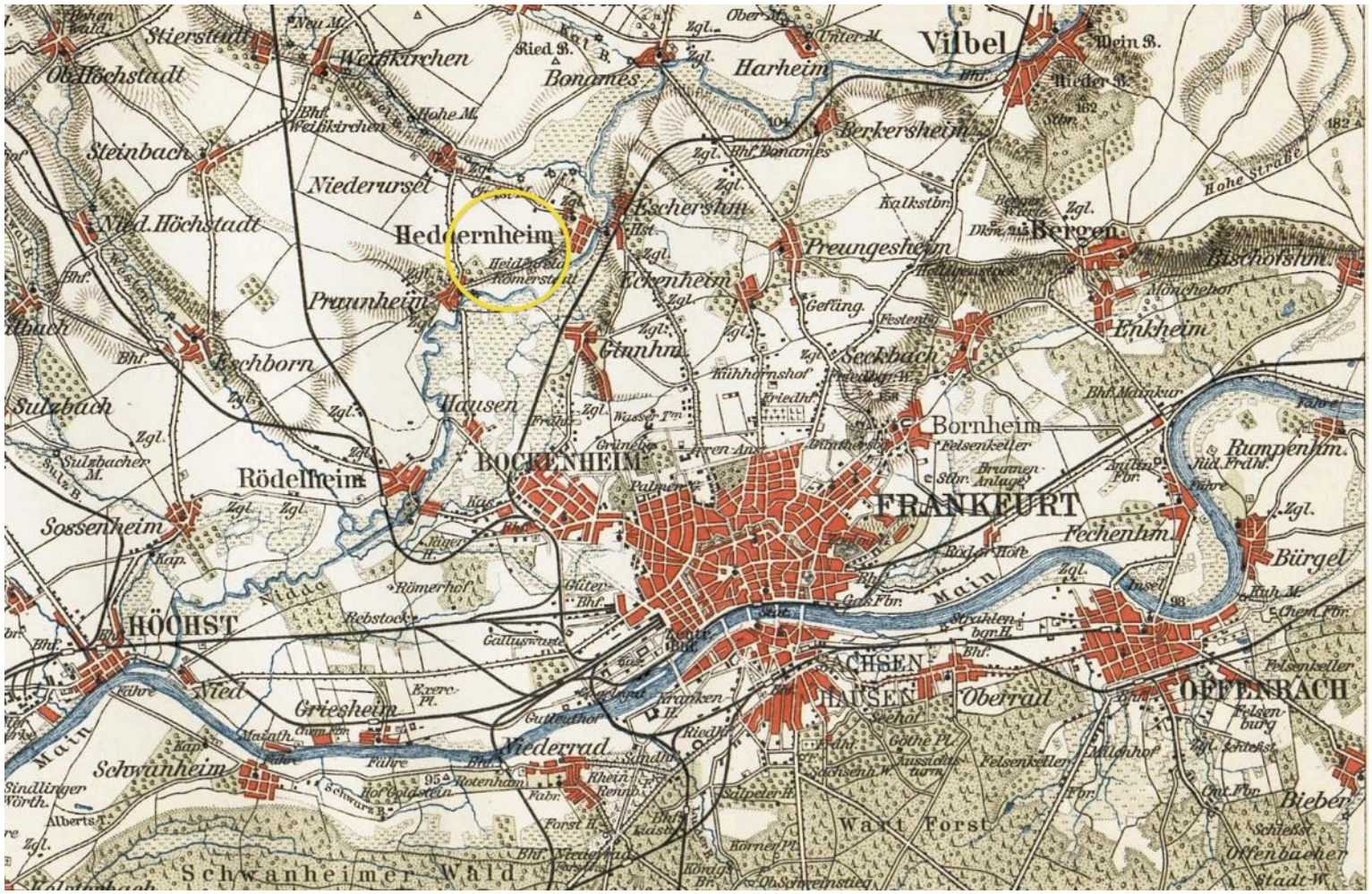


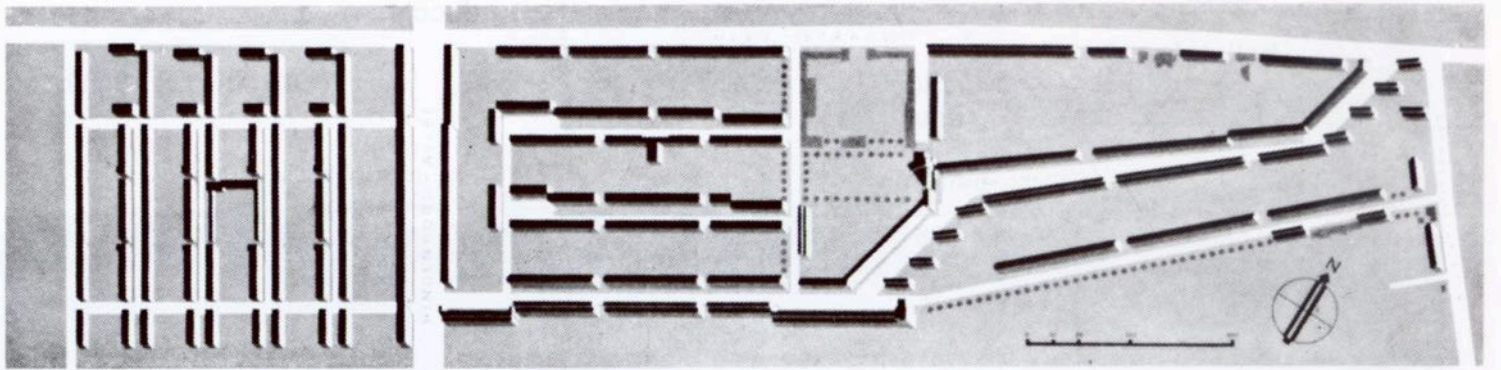


... della ... di ... e ...
... in ...
...
...

















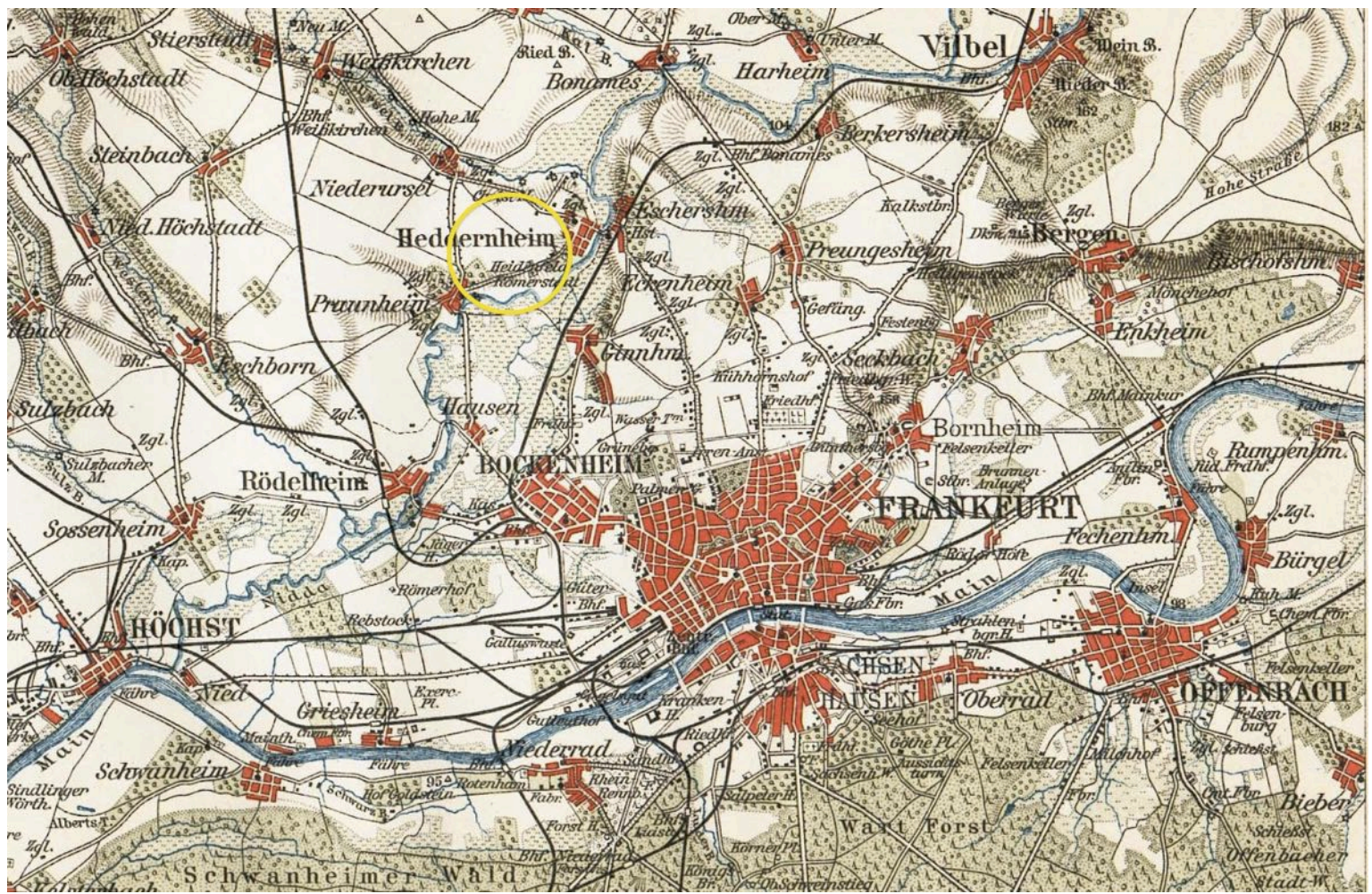













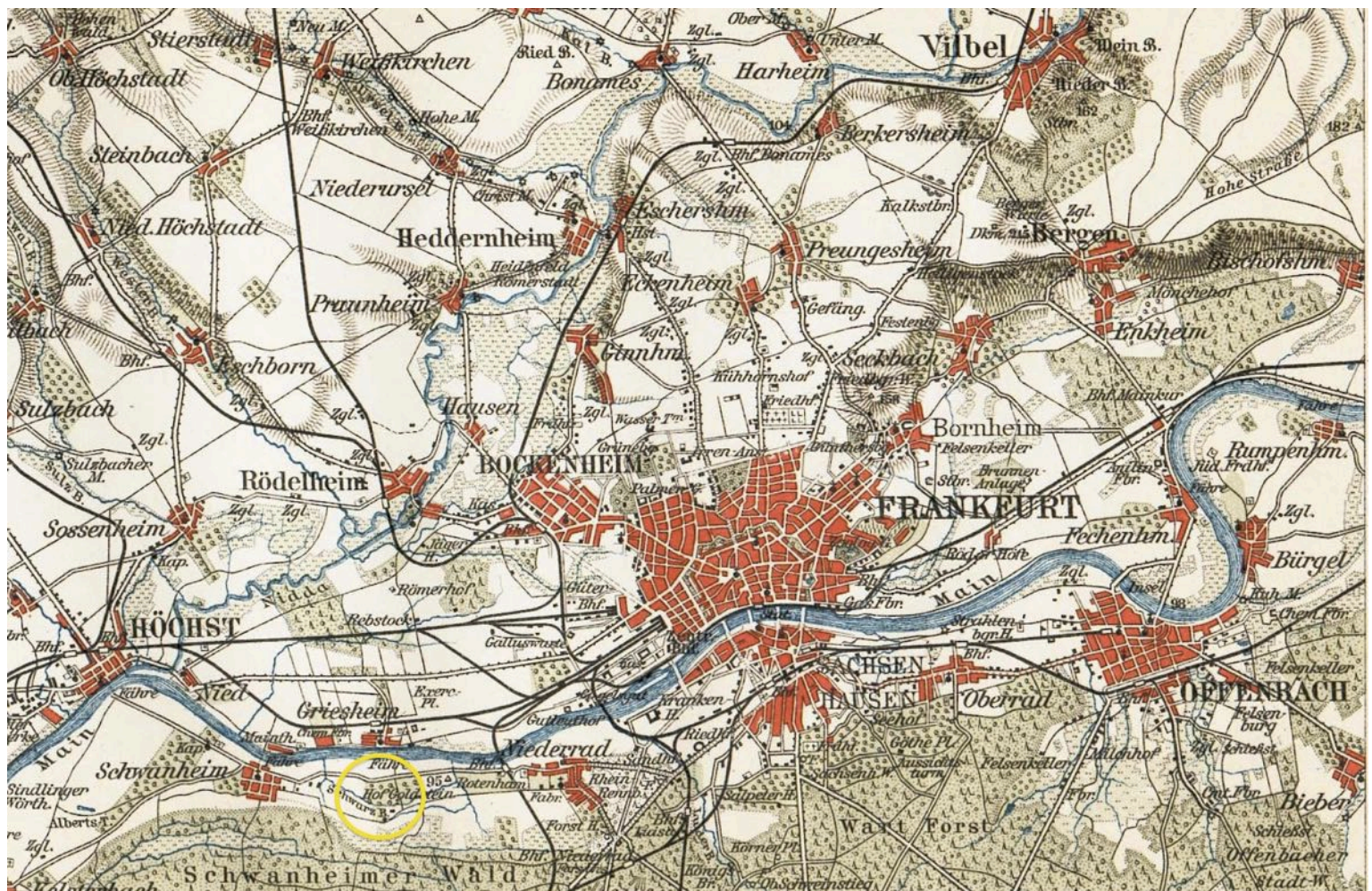


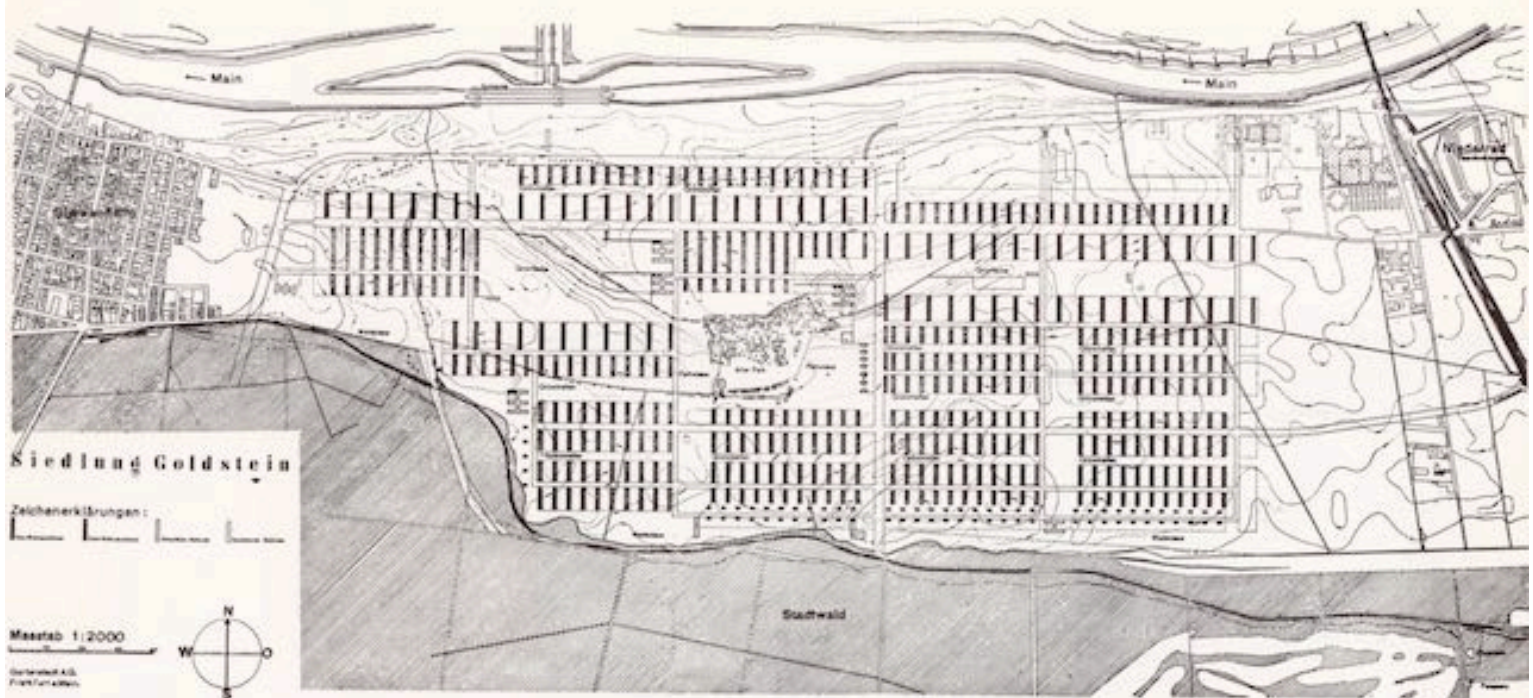









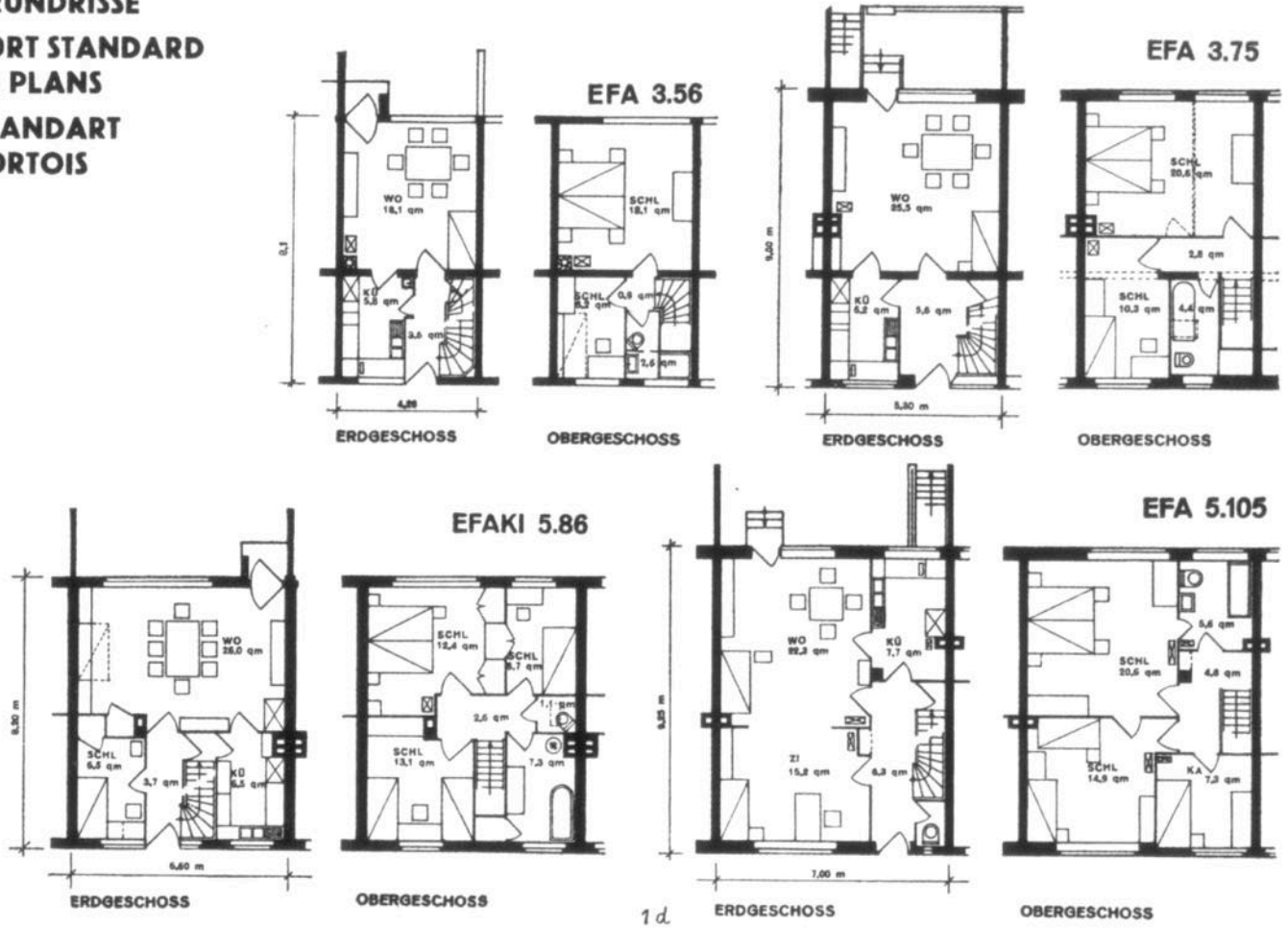








**FRANKFURTER
TYPENGRUNDRISSSE**
**FRANKFORT STANDARD
GROUND PLANS**
**PLANS-STANDART
FRANCFORTOIS**



36

ERKLÄRUNG DER BEZEICHNUNGEN:

EXPLANATION OF ABBREVIATIONS:

EXPLICATION DES ABBRÉVIATIONS:

Efa = Einfamilienhaus · One-family house · Maison pour une famille

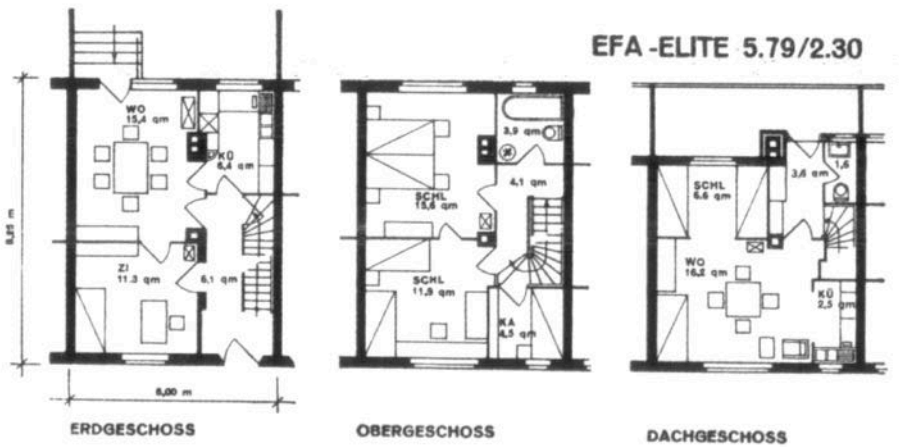
Efaki = Einfamilienhaus für Kinderreiche · One family house for a large family · Maison pour une famille nombreuse

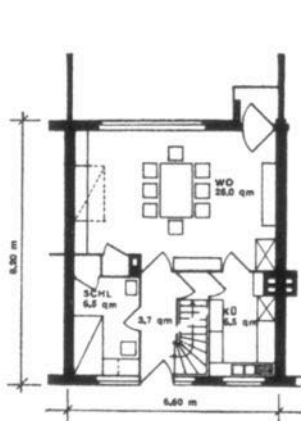
Efaelite = Einfamilienhaus mit Einliegerwohnung und Dachterrasse · One-family house with lodgers' rooms and roofterrace · Maison pour une famille avec pièces pour des souslocataires et toit à terrasse

Die erste Ziffer bedeutet Anzahl der Zimmer, die zweite Ziffer Wohnfläche in qm

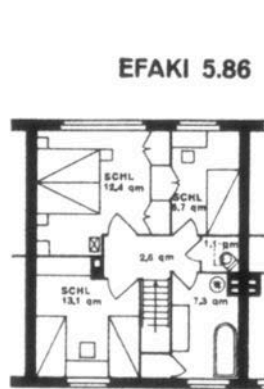
The first figure refers to the number of rooms, the second to habitable surface in sq. m.

Le premier chiffre désigne le nombre des pièces, le second la surface habitable en mètres carrés

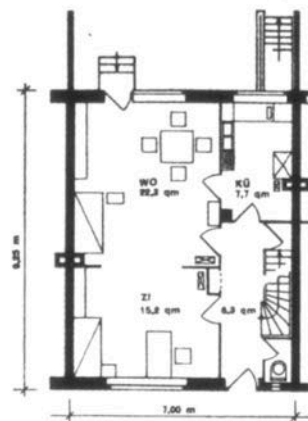




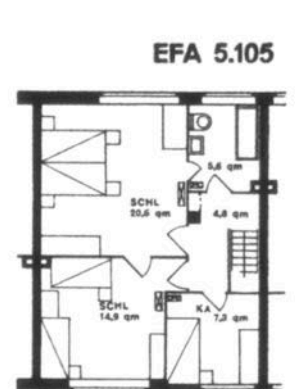
piano terra



piano primo



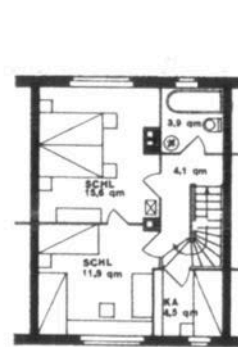
piano terra



piano primo

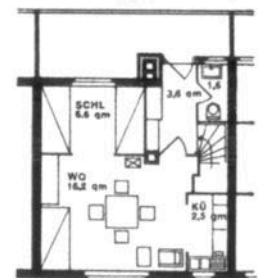


piano terra




piano primo

EFA-ELITE 5.79/2.30



piano attico



VERLAG ENGLERT UND SCHLOSSER IN FRANKFURT AM MAIN


1

DAS NEUE FRANKFURT

MONATSSCHRIFT FÜR DIE PROBLEME MODERNER GESTALTUNG / 3. JAHRG. 1929

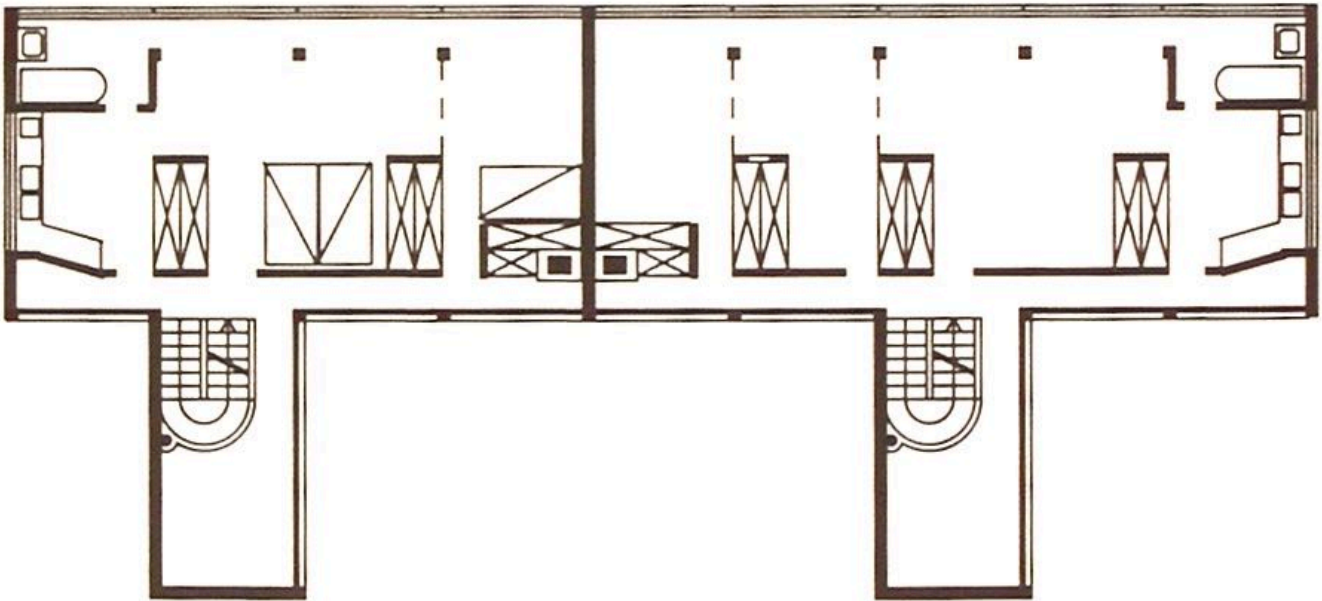
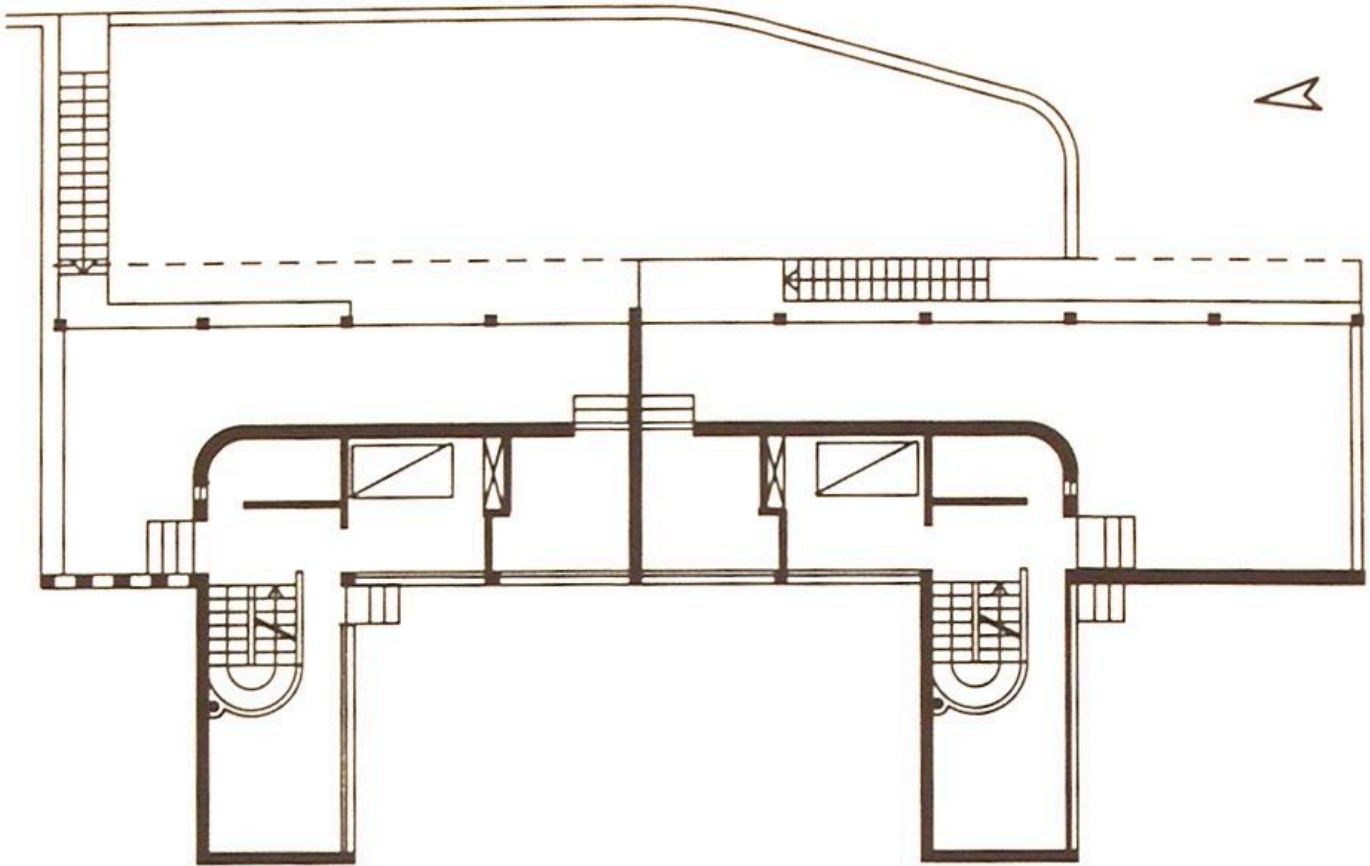



III. JAHRGANG · JANUAR 1929















VERLAG ENGLERT UND SCHLOSSER IN FRANKFURT AM MAIN

DEUTSCHE BAUEN IN DER UdSSR

9

DAS NEUE FRANKFURT

INTERNATIONALE MONATSSCHRIFT FÜR DIE PROBLEME DER NEUGESTALTUNG



IV. JAHRGANG · SEPTEMBER 1930