



## GEOGRAFIA SOCIALE

Scienza sociale  
applicata allo spazio

9



UNIVERSITÀ  
DEGLI STUDI DI TRIESTE

COORDINAMENTO E  
GESTIONE DI SERVIZI  
EDUCATIVI

a. a. 2022-2023


Dragan Umek



# Flussi migratori verso l'Europa: la “rotta balcanica”

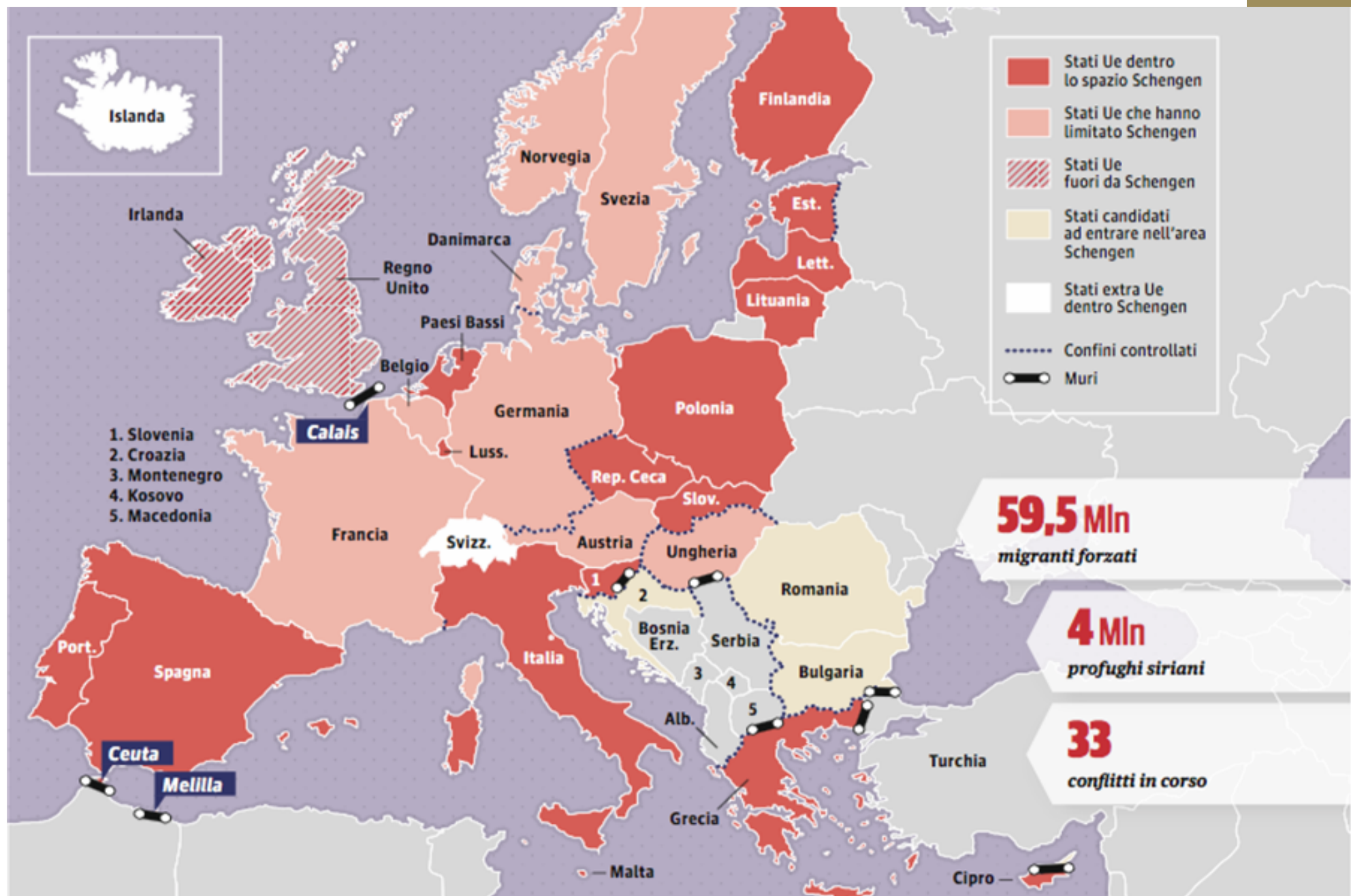
+

# Quadro di riferimento



- Il progetto di ricerca...(2015-2021)
- Le principali rotte verso l'Europa
- Le implicazioni sociali, geopolitiche, economiche del fenomeno migratorio
- Gestire la crisi migratoria lungo la “rotta balcanica”
- Il caso della Serbia nel sistema del “custody and care”: *archipelago dei campi e il “game”*
- Le nuove vie di transito
- In prospettiva futura...

# + Nuovi muri vecchi confini





# + Nuovi muri vecchi confini

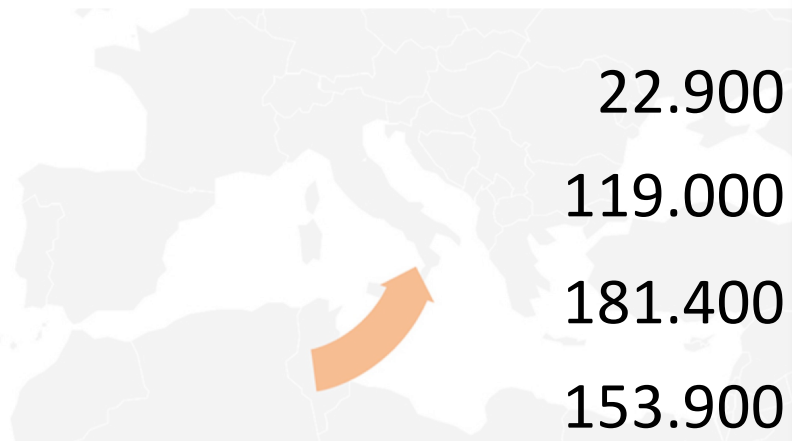
BORDER	TYPE	DATE
<b>Bulgaria - Turkey</b>	160 km long, 4.5 m high, 1.5 m wide razor wire fence	April 2015
<b>Hungary - Serbia</b>	4 m high; double security fence (outer: razor wire, inner: sturdy barrier); along the 175 km border	September 2015
<b>Hungary - Croatia</b>	Extension of fence with Serbia	October 2015
<b>Macedonia - Greece</b>	3.5 m high razor-topped fence, length: 30 km	November 2015; February 2016
<b>Slovenia - Croatia</b>	1.8 m high barbed-wire fence across land border with Croatia	November 2015
<b>Austria - Slovenia</b>	3.7 km long, 2.2. m high metal fence (only at the main border crossings with Slovenia)	December 2015
<b>Sweden - Denmark</b>	A temporary fence to ease border control erected between domestic and international tracks at Hyllie station in Southern Malmö, Sweden	January 2016



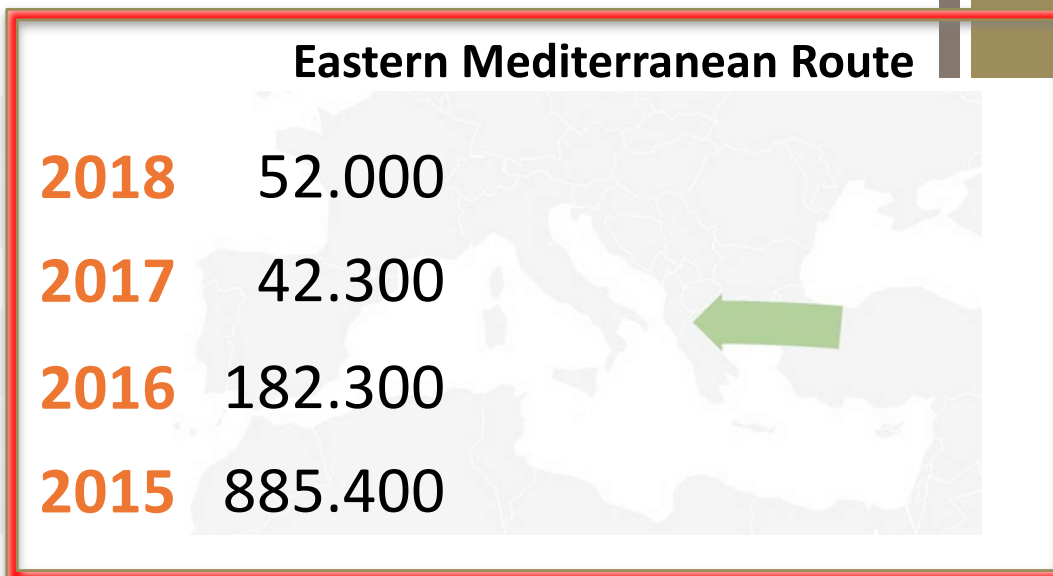


# + Le principali rotte...

Central Mediterranean Route



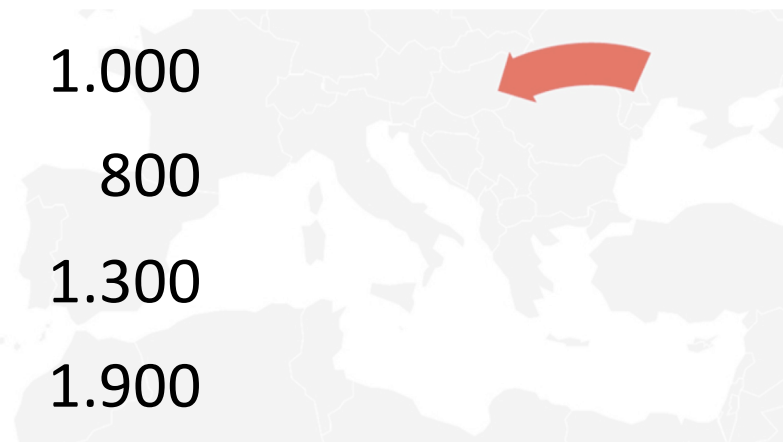
Eastern Mediterranean Route



Western Mediterranean Route



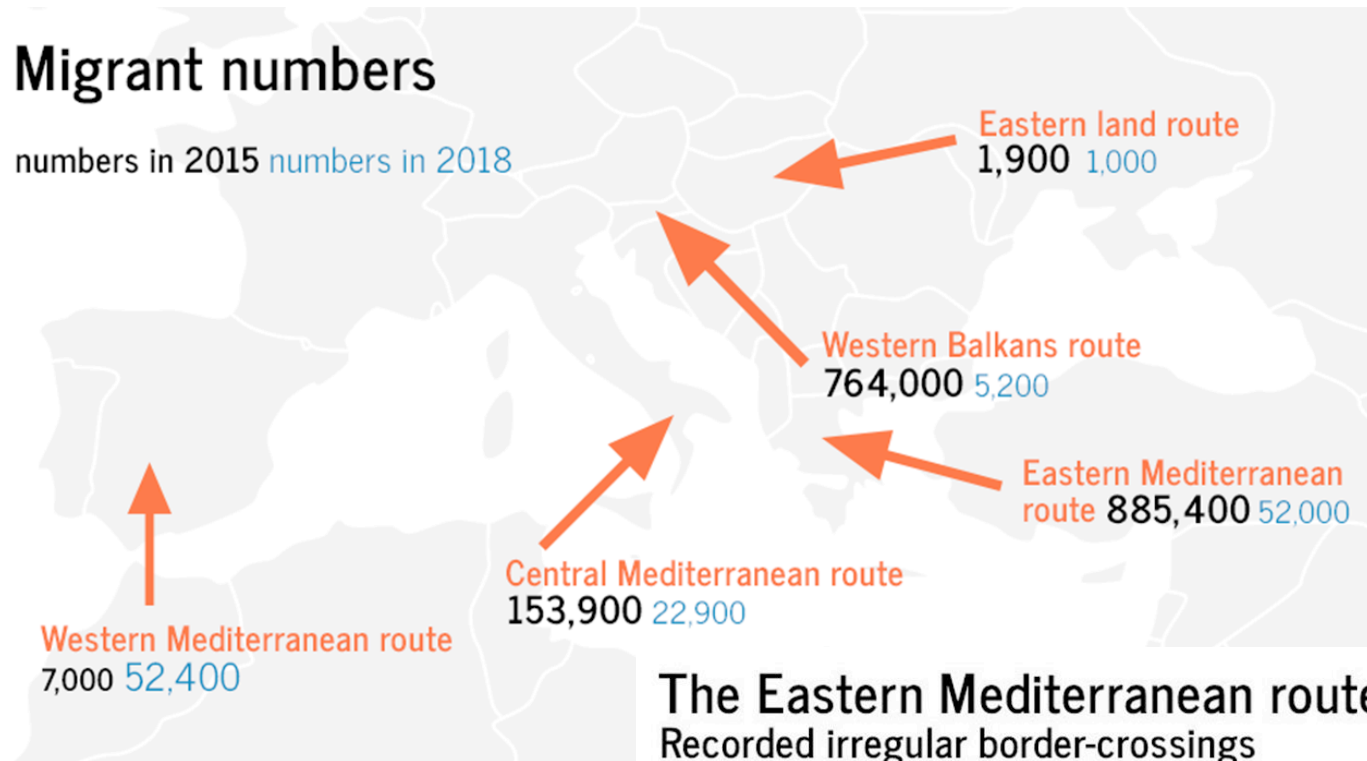
Eastern Land Route



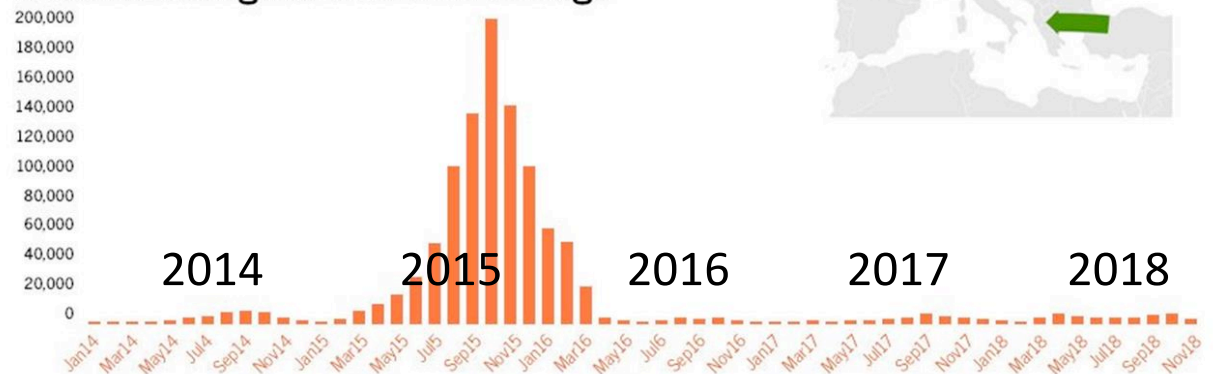
# + La variazione 2015-2018

## Migrant numbers

numbers in 2015 numbers in 2018

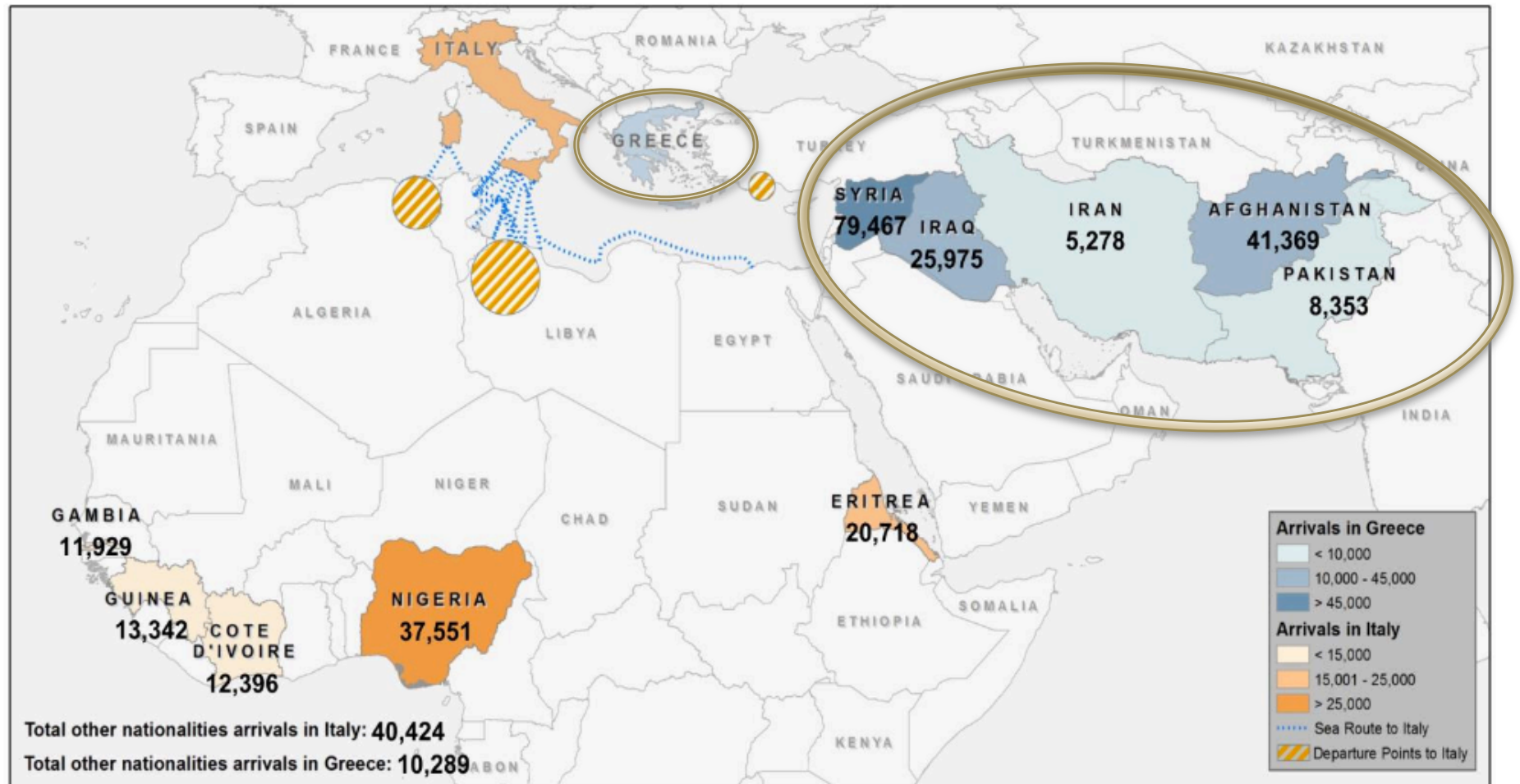


## The Eastern Mediterranean route: Recorded irregular border-crossings



Source: Frontex

# + Paesi d'origine



Source: IOM, 2017



+

# La “rotta balcanica”



\* Kosovo is under the UN 1244 resolution

# + The "game"





# + Röszke: confine Serbia-Ungheria (maggio 2016)





# + Belgrado, "Afghan Park" (ottobre 2015)





+ “Hot spot” di confine (ottobre 2015)  
Berkasovo-Bapska (Srb-Cro)





# + Šid, confine tra Serbia-Croatia (ottobre 2015)





# + Preševo, Serbia (agosto 2016)





# + Belgrade: “The Warehouse” (December 2016)





# + Belgrado: “The Warehouse” (gennaio 2017)





# + Centro di accoglienza e Brick factory” a Subotica (gennaio 2017)





# + “Blaoccati” lungo la rotta... (febbraio 2021)

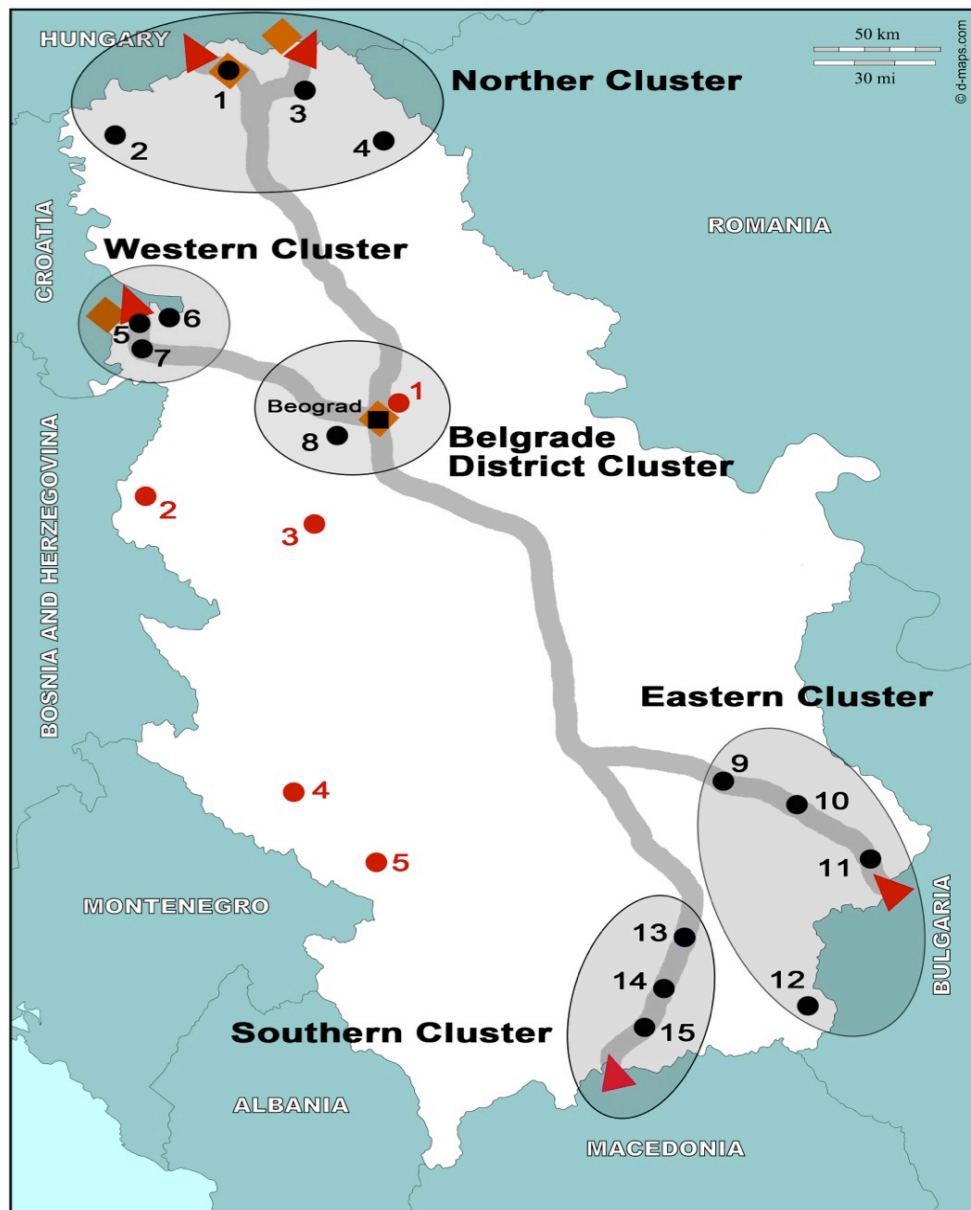


**101.935**  
tra migranti e rifugiati

Paese	Numeri
Greece	80527
BiH	9442
<b>Serbia</b>	<b>7420</b>
Bulgaria	1290
Croatia	41
Slovenia	161
Romania	1177
Cyprus	1877

Source: IOM, 2019

# + Il sistema del custody and care: “Archipelago” dei campi in Serbia



## Reception centers:

1. Subotica
2. Sombor
3. **Kanjiža (closed)**
4. Kikinda
5. Šid Station
6. Principovac
7. Adaševci
8. Obrenovac
9. **Divljana (closed)**
10. Pirot
11. **Dimitrovgrad (closed)**
12. Bosilegrad
13. Vranje
14. Bujanovac
15. **Preševo (closed)**

## Asylum centers:

1. Krnjača
2. Banja Koviljača
3. Bogovadja
4. Sjenica
5. Tutin

## Main makeshift camps :

1. “Afghan Park” and surrounding area in Belgrade
2. “Brick factory” and “Jungle” in Subotica
3. Horgoš camp
4. Šid

## Main border crossing points:

1. Kelebija-Tompa
2. Horgoš-Röszke
3. Berkasovo-Bapska
4. Dimitrovgrad
5. Lojane-Miratovac

Informal transit route through Serbia



+ *Western Cluster: Šid, Adaševci e il campo di “Grafosrem”* (giugno 2017)






# + Lo spostamento della rotta: Albania-Monenegro-Kosovo-Bosnia



## + In prospettiva futura...

- Il flusso degli arrivi continua a persistere
- Ricerca di nuove vie di transito (Albania, Montenegro, Bosnia, ecc.)
- Quale sarà il ruolo della Serbia e di altri paesi nel sistema di accoglienza europea e nelle nuove geografie sociali della mobilità?
- Cassa di compensazione, nodo strategico econvergenza di vari flussi
- Un problema europeo non solo dell'Unione Europea
- Coordinamento regionale dei Paesi balcanici







Una carta dell'Europa nel campo di *Idomeni* (maggio 2016)