



UNIVERSITÀ
DEGLI STUDI
DI TRIESTE

Fisica Terrestre

Tettonica delle placche

Veronica Pazzi - veronica.pazzi@units.it

Riepilogo

Riepilogo

Quiz

How to participate?



- 1 Go to wooclap.com
- 2 Enter the event code in the top banner

Event code
RIEPILOGO

wooclap



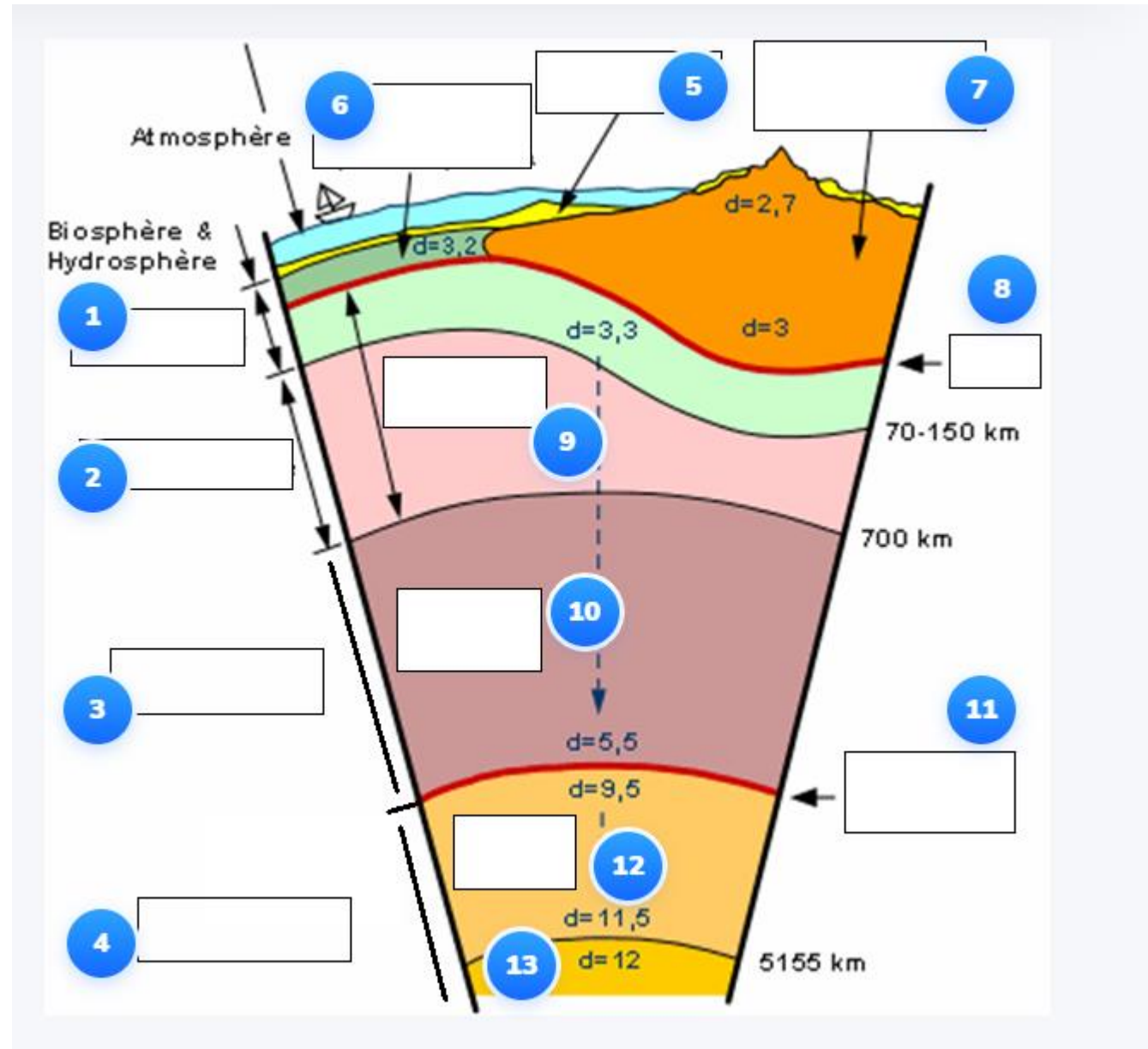
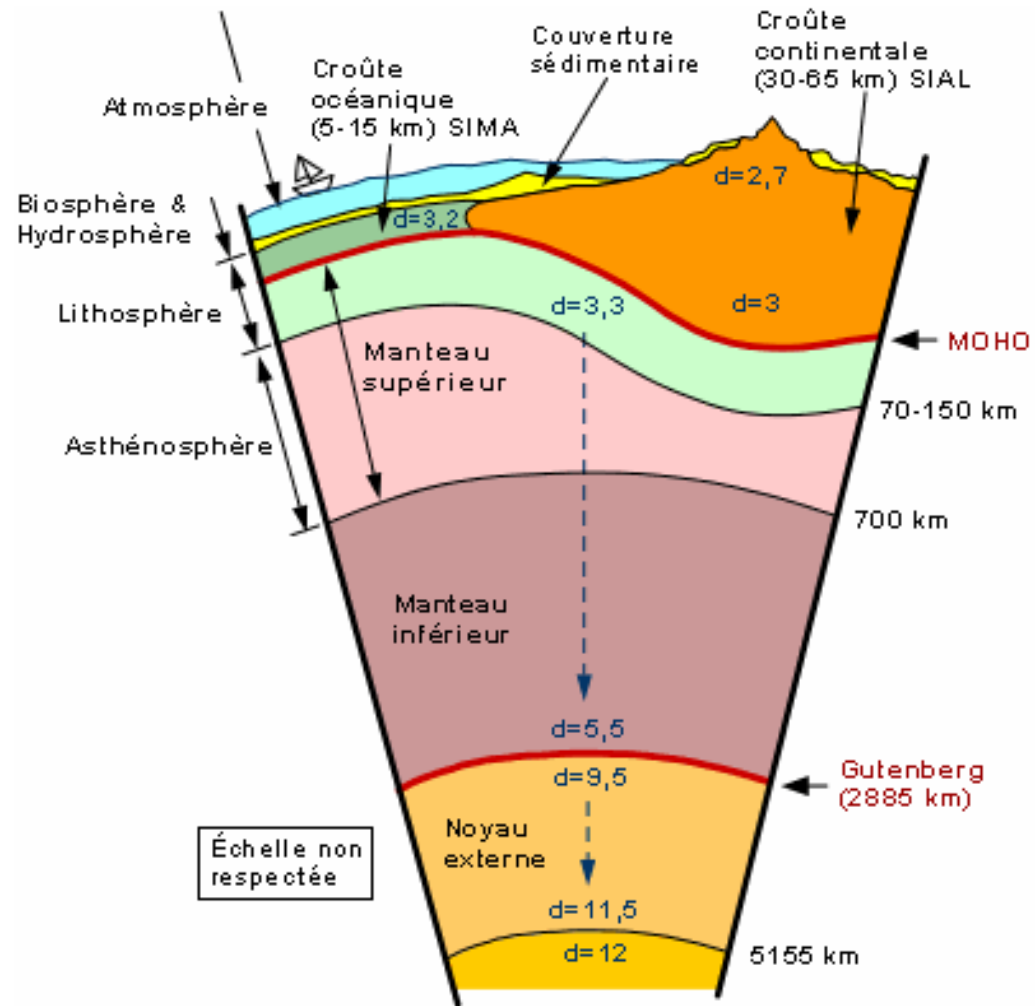
wooclap



Attenzione, non c'è nessuna votazione in corso al momento. Ti sarà recapitato un avviso quando inizierà la votazione.

Riepilogo

Quiz: struttura interna della Terra



Tettonica delle placche: quando nasce?

Domande iniziali

- Quanti anni ha la teoria della tettonica a placche?

Più di 100

50%

6 

Meno di 100

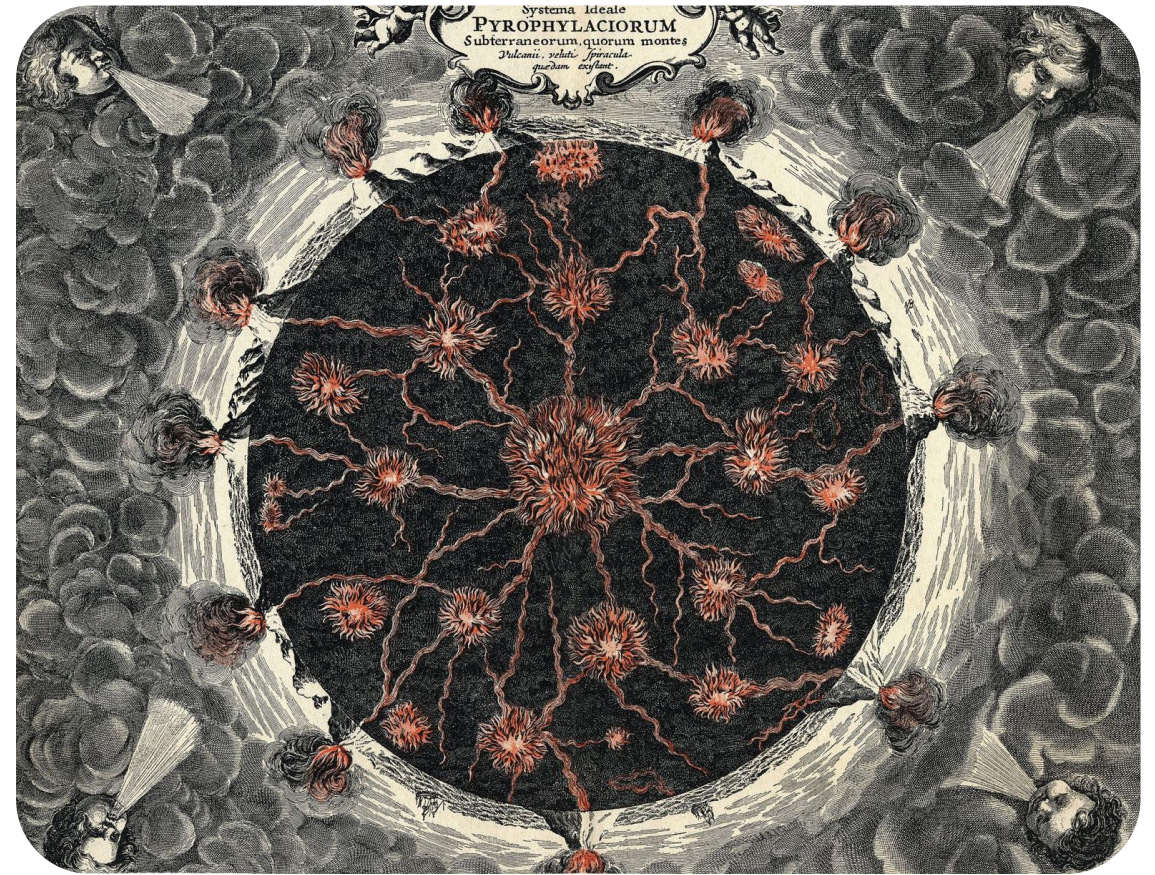
50%

6 

Tettonica delle placche: quando nasce?

A partire dalla metà del 1600 si pensava che la Terra **si fosse raffreddata dal suo stato fuso** e che la **contrazione** avesse **originato la topografia**: montagne e fosse oceaniche.

Il fatto che fossili, piante ed animali simili (quindi con origini comuni) venissero ritrovati su diversi continenti, veniva spiegato con l'ipotesi di **ponti di terra tra i continenti** successivamente sommersi dagli oceani.



Una prima visione dell'interno della Terra (metà 1600 circa). L'autore concepiva la Terra come una **sfera di materiale solido fessurato da tubi di magma che collegavano sacche di gas eruttivo con bocche vulcaniche in superficie**. I terremoti erano generati da forti venti che soffiavano all'interno dei tunnel sotterranei

Tettonica delle placche: quando nasce?

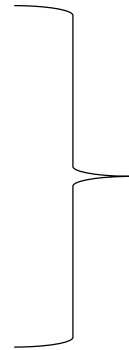
Tre concetti apparentemente separati (e sostenuti da pochi scienziati e una dozzina di lavori scientifici) si rivelano invece essere strettamente connessi:

Deriva dei continenti

Espansione dei fondali oceanici

Inversione geomagnetica*

* Un metodo per datare i processi delle placche



1962/68 – Harry Hammond Hess

Rivoluzione nel ' pensiero tettonico':

La deriva dei continenti era avvenuta attraverso il processo di espansione dei fondali oceanici°

° Fino ad allora **molte delle teorie pre-esistenti non erano accettate nel mondo Americano** (mentre avevano già preso piede in Europa e Asia) perché non potevano essere provate o verificate e quindi secondo gli studiosi di allora erano sbagliate

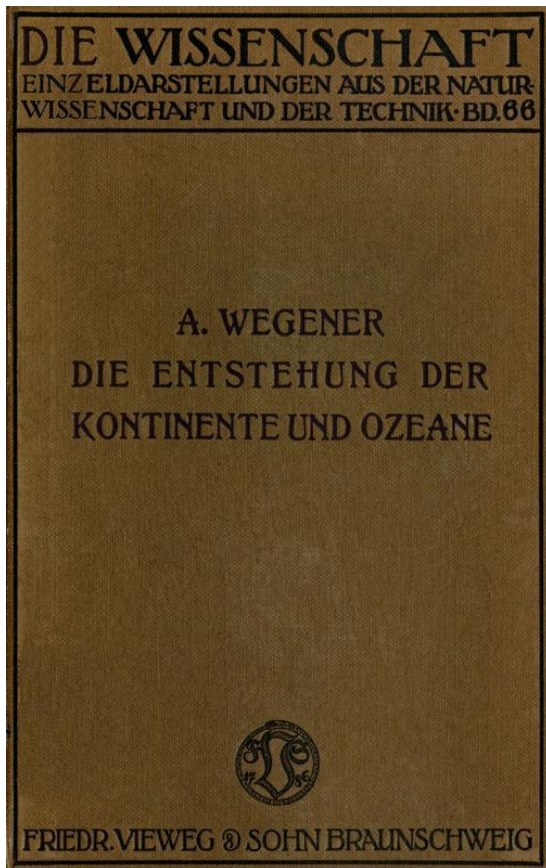


Geologo marino (1906-1969)

Tettonica delle placche: quando nasce?

Alcune teorie pre-esistenti:

Deriva dei continenti (1858 – Antonio Snider-Pellegrini & 1912/15 – Alfred Wegener)



Geografo (1802-1885)



Geologo, meteorologo ed esploratore (1880-1930)

Tettonica delle placche: quando nasce?

1858 – geografo
Antonio Snider-
Pellegrini

Precursore del
concetto di deriva dei
continenti.

Ipotesi basate su
evidenze di fossili
vegetali.

Causa della
frammentazione
attribuita al diluvio
universale della
Bibbia.



(Reproductions of the original maps courtesy of University of California, Berkeley.)

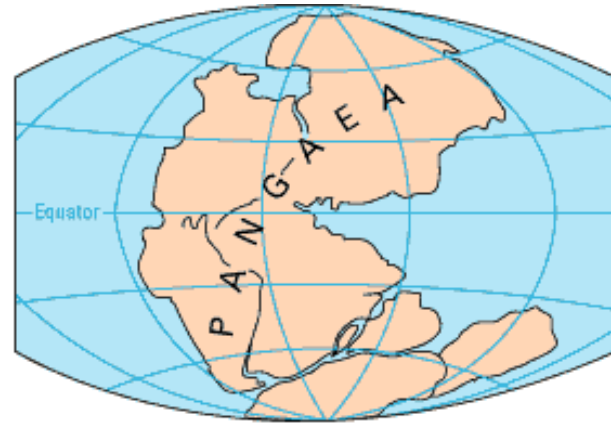
Tettonica delle placche: quando nasce?

1912/15 – Alfred Wegener

Formulazione concetto di deriva dei continenti.

Ipotesi basate su evidenze fossili.

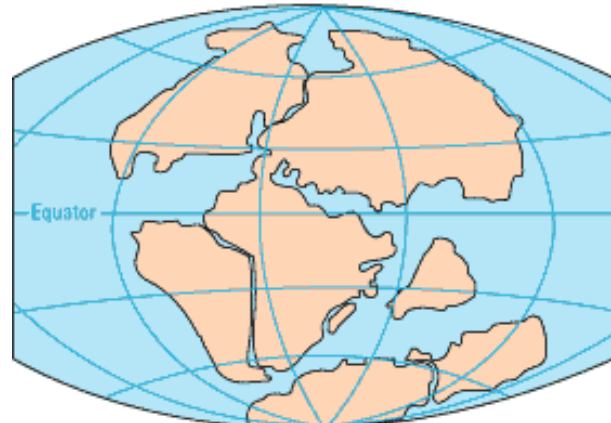
Propone un meccanismo di deriva (movimento dei continenti attraverso le rocce solide dei fondali) già allora non accettato e poi risultato errato.



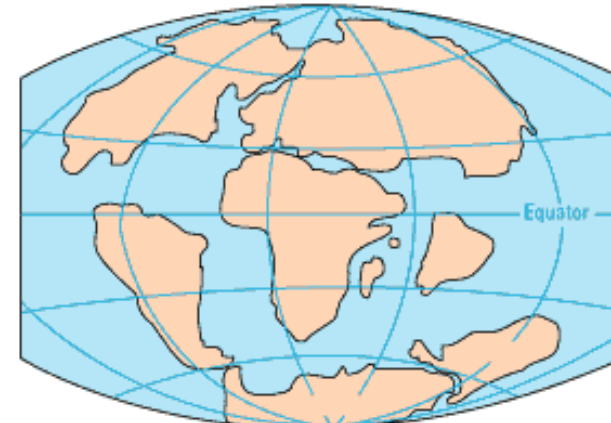
PERMIAN
225 million years ago



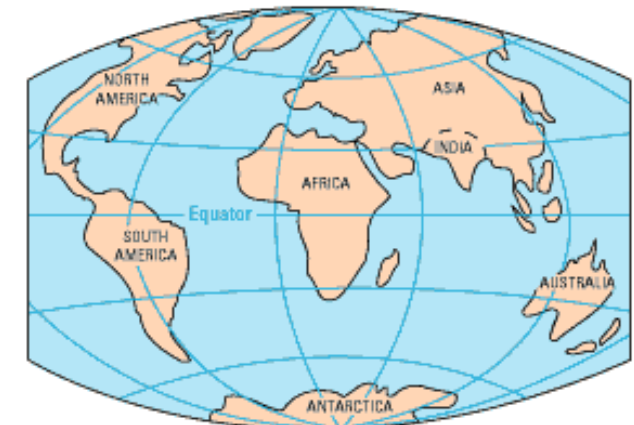
TRIASSIC
200 million years ago



JURASSIC
135 million years ago



CRETACEOUS
65 million years ago



PRESENT DAY

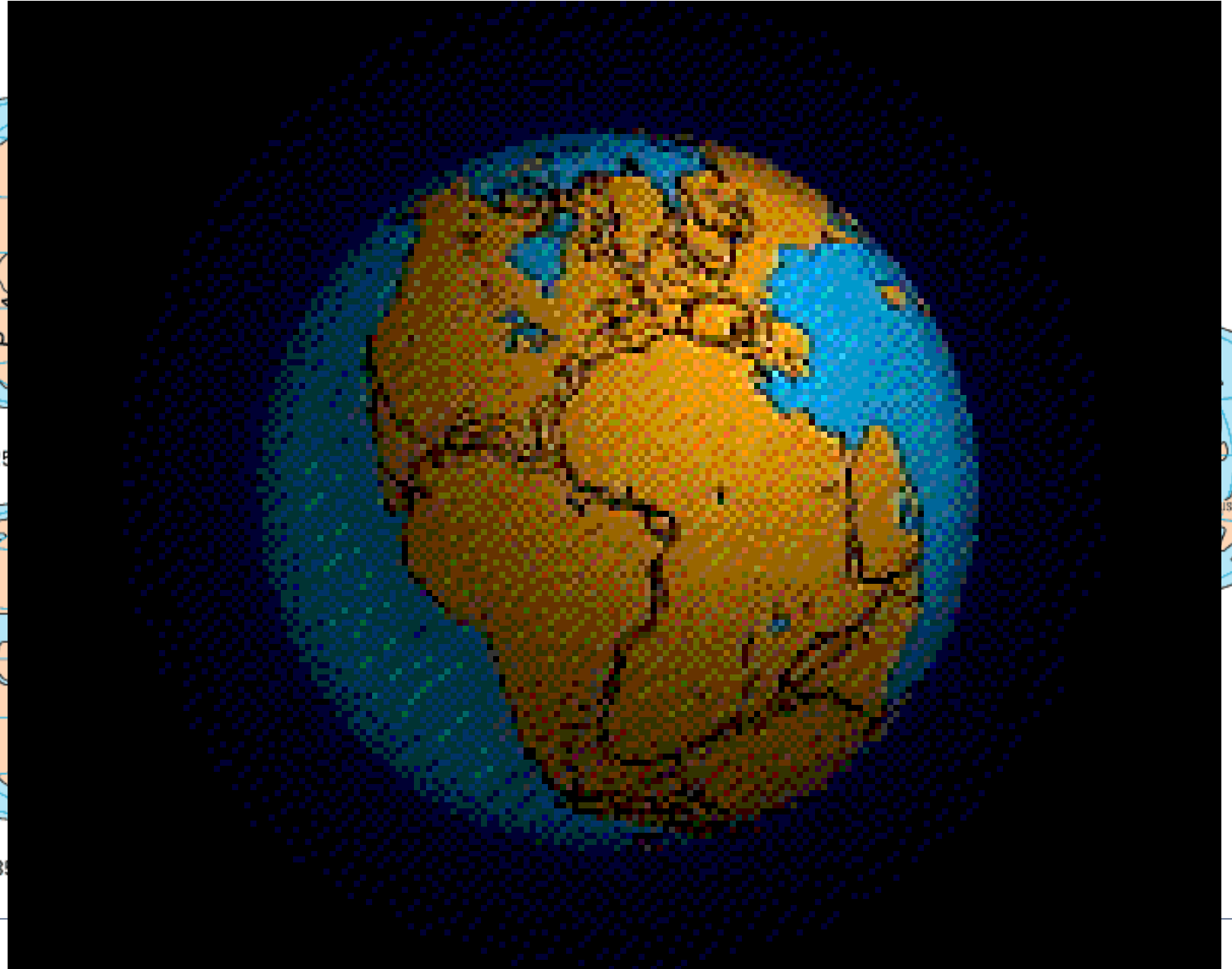
Tettonica delle placche: quando nasce?

1912/15 – Alfred Wegener

Formulazione concetto di deriva dei continenti.

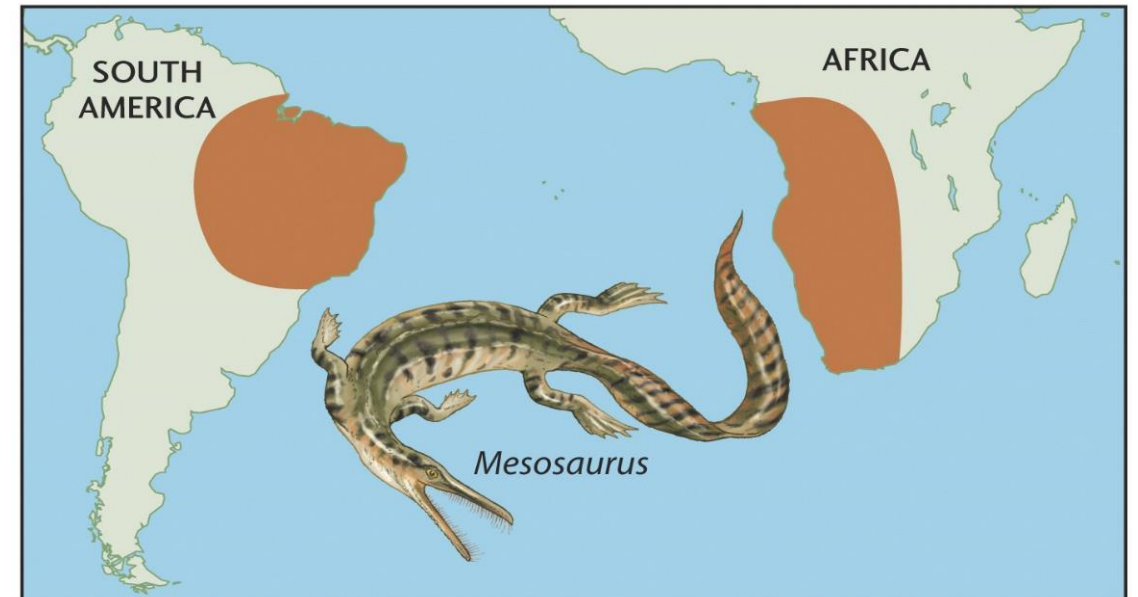
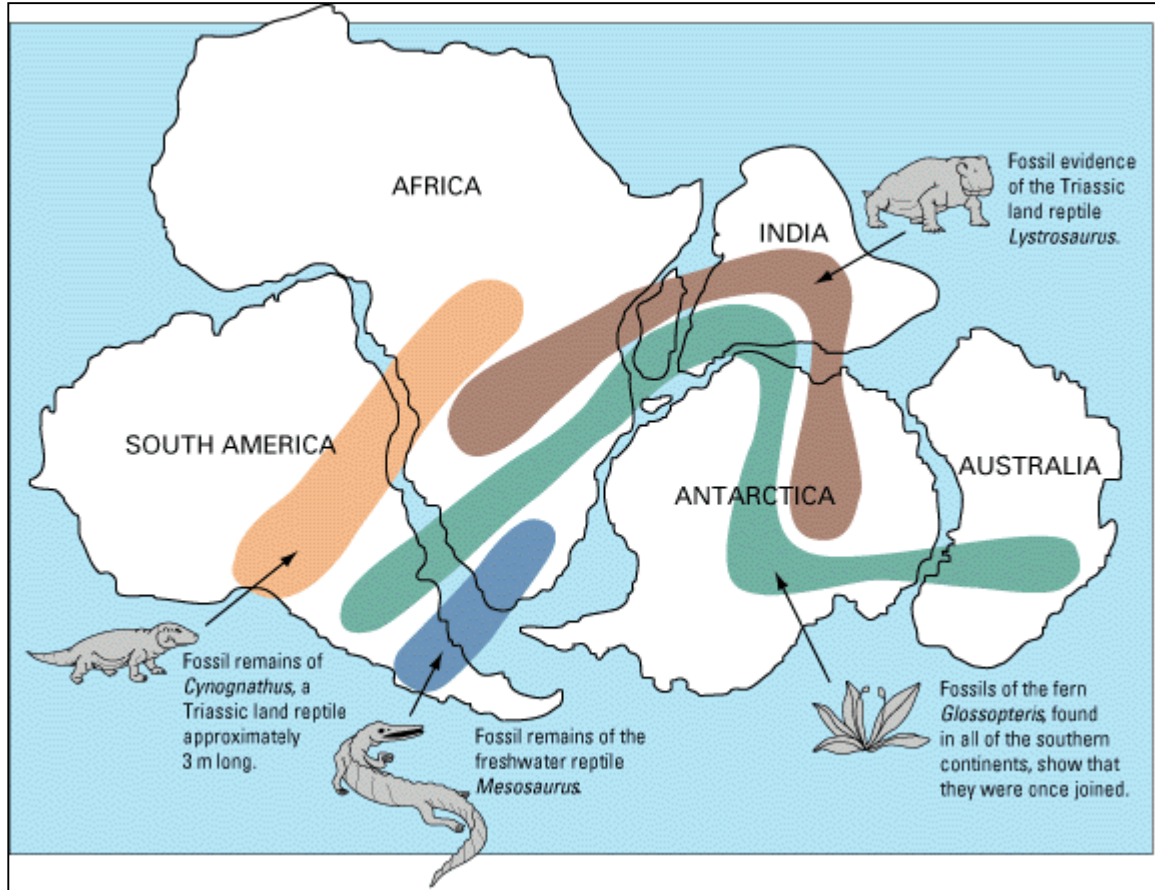
Ipotesi basate su evidenze fossili.

Propone un meccanismo di deriva (**movimento dei continenti attraverso le rocce solide dei fondali**) già allora non accettato e poi risultato errato.



Tettonica delle placche: quando nasce?

La Deriva dei continenti (1912/15 – A. Wegener)

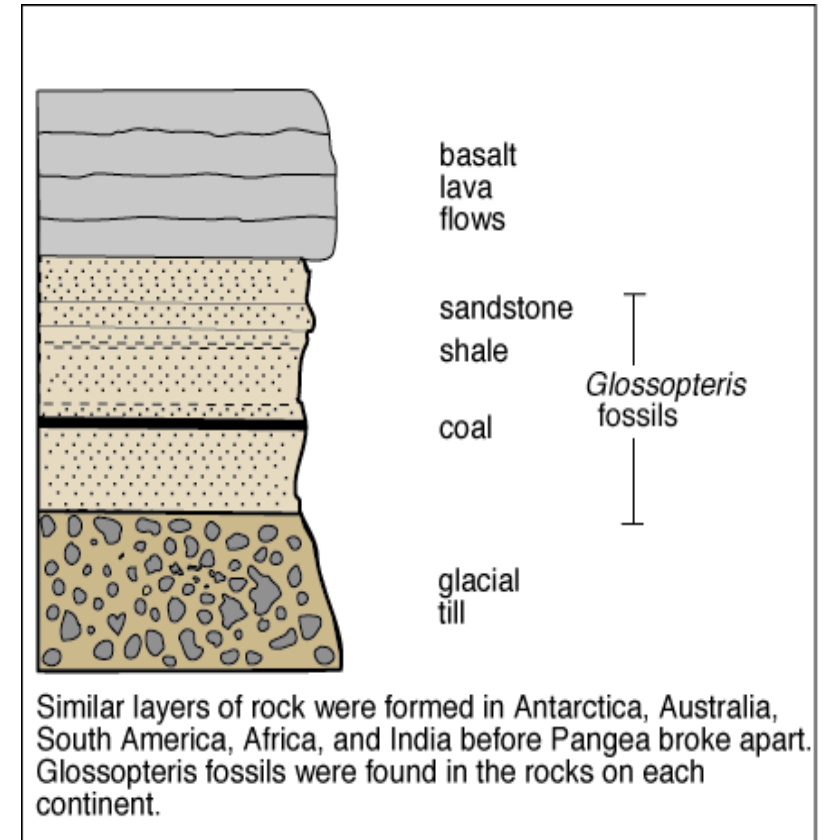


Tettonica delle placche: quando nasce?

La Deriva dei continenti (1858 – Antonio Snider-Pellegrini & 1912/15 – Alfred Wegener)



Incastro dei continenti lungo i margini delle piattaforme continentali che delimitano l'Oceano Atlantico. Nell'incastro, Wegener notò che **rocce precambriane** (molto antiche) poste su continenti ora lontani tornavano a combaciare.



Tettonica delle placche: quando nasce?

Alcune teorie pre-esistenti:

Deriva dei continenti (1858 – Antonio Snider-Pellegrini & 1912/15 – Alfred Wegener)

Espansione fondali marini (1929/31 – Arthur Holmes)*

* Una corrente convettiva in risalita attraverso il mantello forma creste e catene montuose localizzate nel mezzo dell'Oceano Atlantico



Ipotizza quindi che il motore della deriva dei continenti (teoria da lui accettata) è un moto convettivo all'interno del mantello

Il termine «seaflore's spreading» verrà coniato nel 1961/62 sia da Harry Hess che da Robert S. Dietz



Geofisico e geologo (1890-1965)

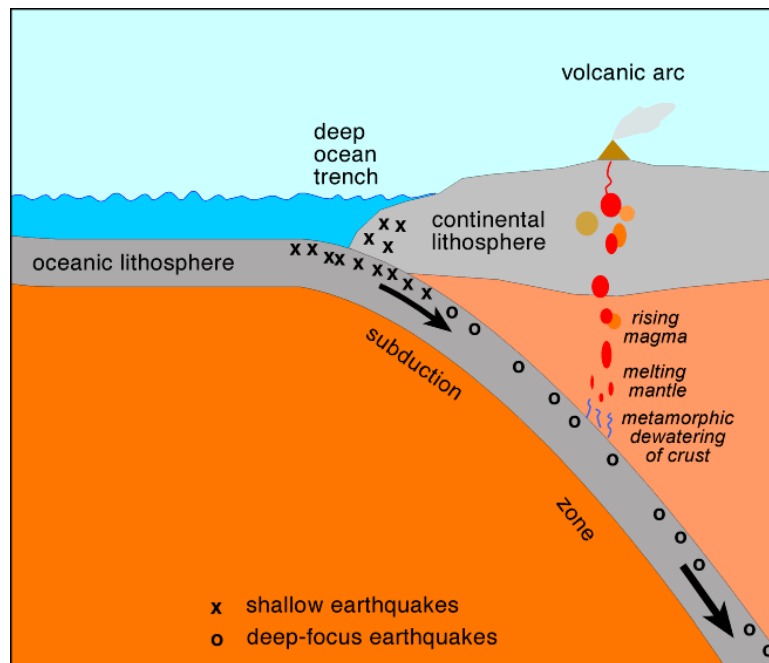
Tettonica delle placche: quando nasce?

Alcune teorie pre-esistenti:

Deriva dei continenti (1858 – Antonio Snider-Pellegrini & 1912/15 – Alfred Wegener)

Espansione fondali marini (1929/31 – Arthur Holmes)

Terremoti, vulcani e mobilità crostale (1930 – Kiyoo Wadati)*



* l'attività vulcanica ed i terremoti potrebbero essere legati alla mobilità crostale.

Il suo nome è legato al pino di Wadati-Beinoff (più noto come Piano di Benioff), cioè il piano inclinato lungo cui si allineano i terremoti profondi



Sismologo (1902-1995)

Tettonica delle placche: quando nasce?

Alcune teorie pre-esistenti:

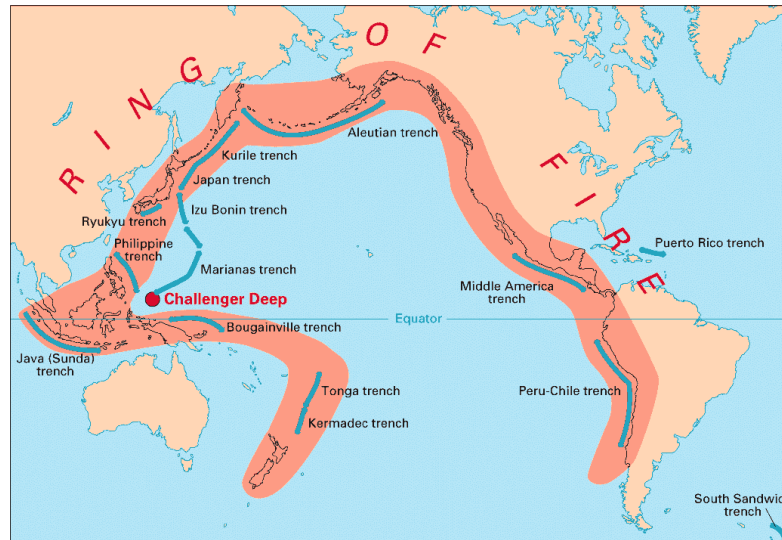
Deriva dei continenti (1858 – Antonio Snider-Pellegrini & 1912/15 – Alfred Wegener)

Espansione fondali marini (1929/31 – Arthur Holmes)

Terremoti, vulcani e mobilità crostale (1930 – Wadati)

Pacific Ring (1940 – Hugo Benioff)*

* indica che i terremoti tendono ad allinearsi in profondità e la loro distribuzione correlata anche con i vulcani delimita l'anello di fuoco del Pacifico



Sismologo (1899-1968)

Tettonica delle placche: quando nasce?

Alcune teorie pre-esistenti:

Deriva dei continenti (1858 – Antonio Snider-Pellegrini & 1912/15 – Alfred Wegener)


Espansione fondali marini (1929/31 – Arthur Holmes)

Terremoti, vulcani e mobilità crostale (1930 – Wadati)

"A Theory of Mountain-Building" (1939 – David Trussel Griggs)*

Pacific Ring (1940 – Hugo Benioff)

*sulla base di dati sperimentali e modelli in scala afferma che le correnti convettive nel mantello sono responsabili della distribuzione, della struttura e della periodicità degli «episodi di formazione delle montagne» sulla crosta terrestre



Geofisico (1911-1974)

Tettonica delle placche: quando nasce?

Alcune teorie pre-esistenti:

Deriva dei continenti (1858 – Antonio Snider-Pellegrini & 1912/15 – Alfred Wegener)

Espansione fondali marini (1929/31 – Arthur Holmes)

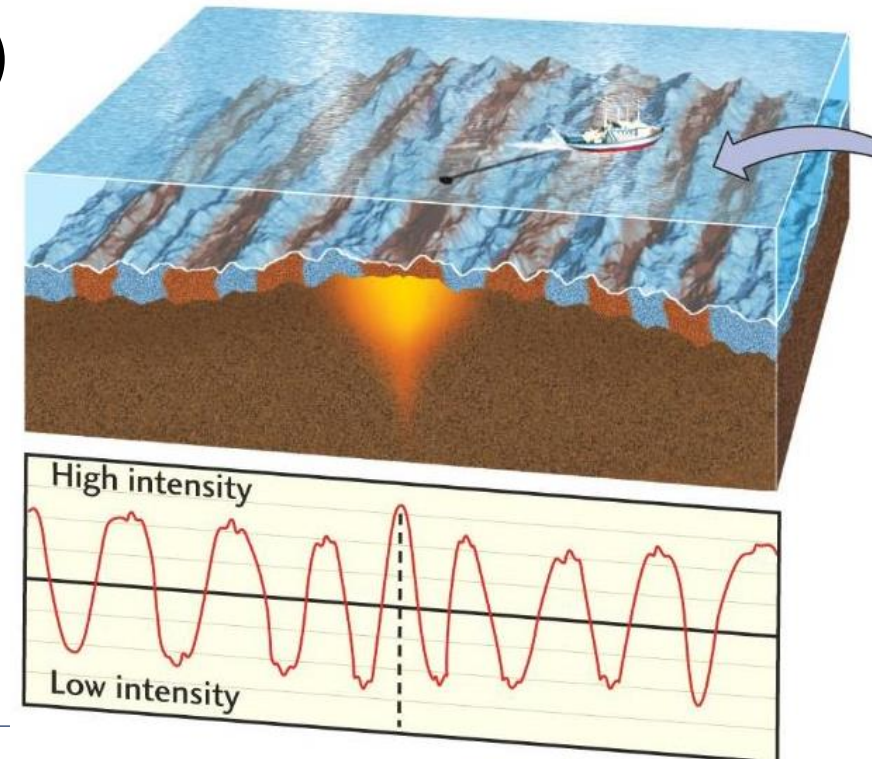
Terremoti, vulcani e mobilità crostale (1930 – Wadati)

"A Theory of Mountain-Building" (1939 – David Trussel Griggs)

Pacific Ring (1940 – Hugo Benioff)

Scoperta inversione campo magnetico terrestre (anni '50)*

*viene misurato il campo magnetico del fondale marino e viene stimata l'inversione N-S del campo magnetico terrestre

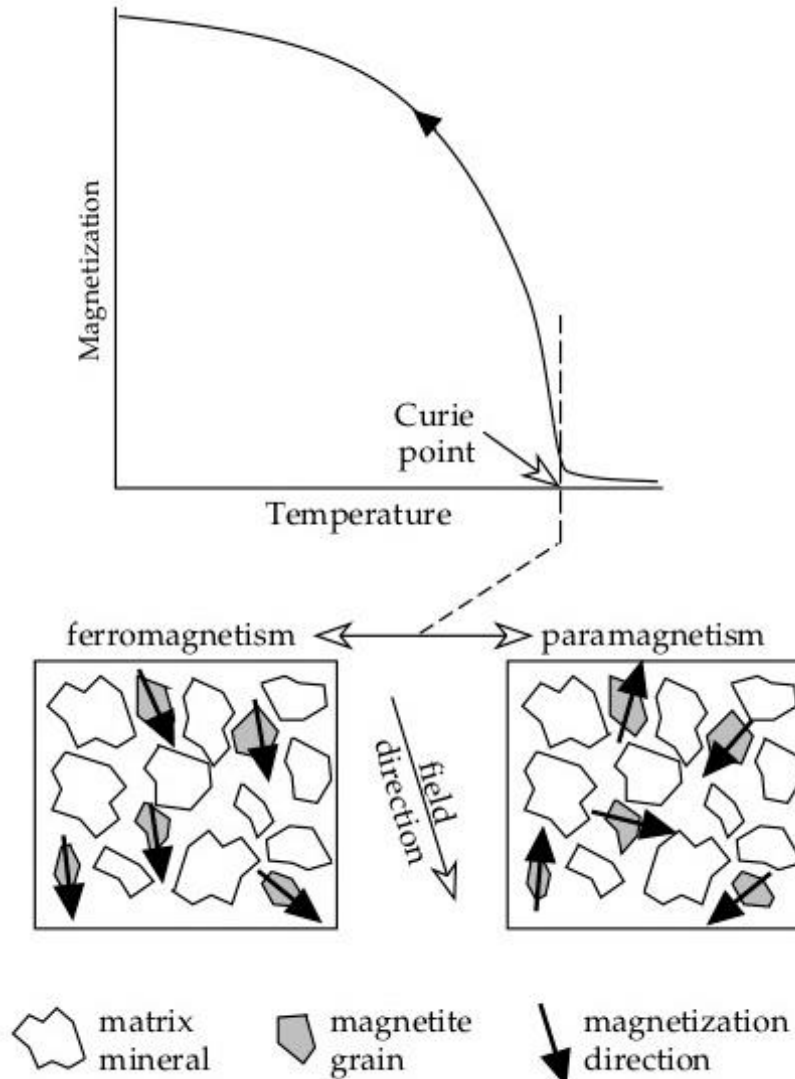


Tettonica delle placche: quando nasce?

Principi base del magnetismo:

La maggior parte dei **minerali contenenti ferro** sono **almeno debolmente magnetici**

Temperatura di Curie: ogni minerale magnetico ha una temperatura al di sotto della quale rimane magnetico e al di sopra non è più magnetico. Varia da minerale a minerale, ma è sempre al di sotto della temperatura di fusione del minerale



Sostanza	t Curie (°C)
Cobalto	1107
Ferro	767
Nichel	357
Magnetite	302



Fisica, chimica e matematica (1867-1934)

Tettonica delle placche: quando nasce?

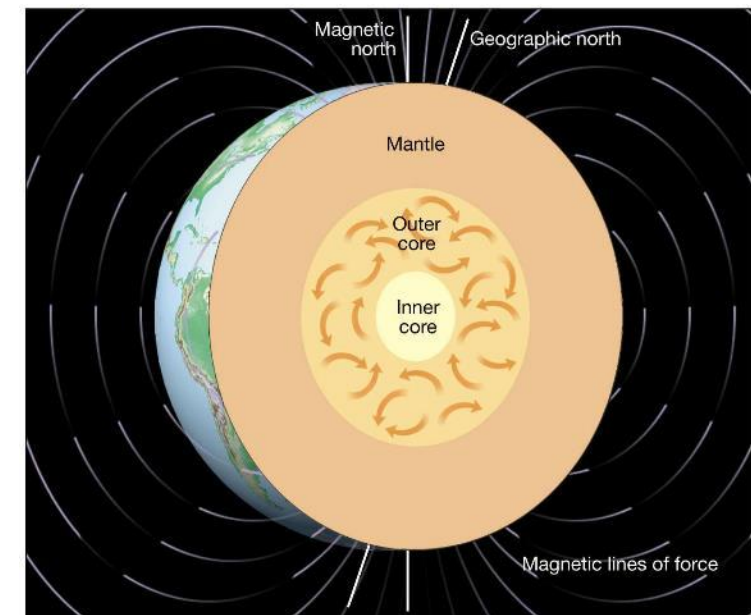
Il campo magnetico terrestre:

La **terra** ha un **campo magnetico**, motivo per cui una bussola punta verso Nord

Tuttavia, la semplice presenza di **ferro nel nucleo** terrestre **non** è **sufficiente** a spiegare il campo magnetico terrestre

Le **alte temperature** nel nucleo terrestre sono molto **al di sopra della temperatura di Curie** per qualsiasi minerale magnetico

Si ritiene che il campo magnetico terrestre abbia origine in uno strato chiamato **nucleo esterno** (fluido metallico costituito principalmente da ferro) in movimento: le correnti di convezione agiscono come una **gigantesca dinamo**, convertendo l'energia meccanica in energia magnetica



Copyright © 2005 Pearson Prentice Hall, Inc.

Tettonica delle placche: quando nasce?

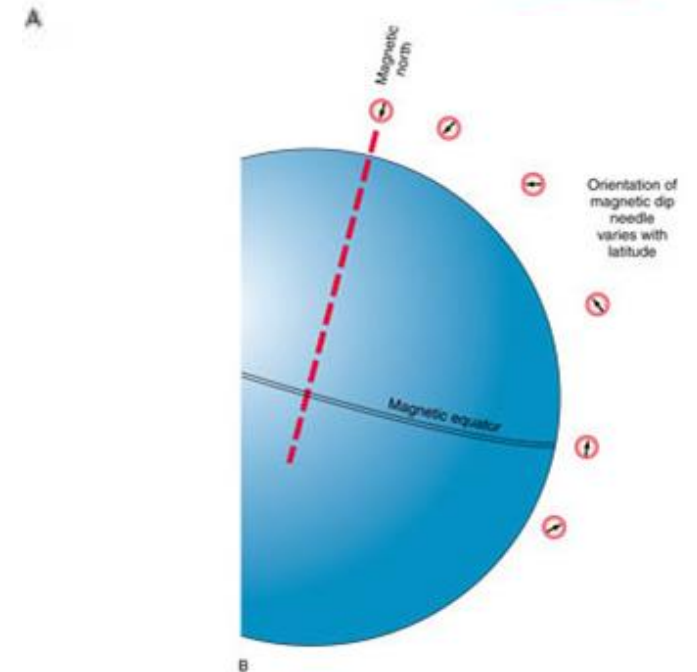
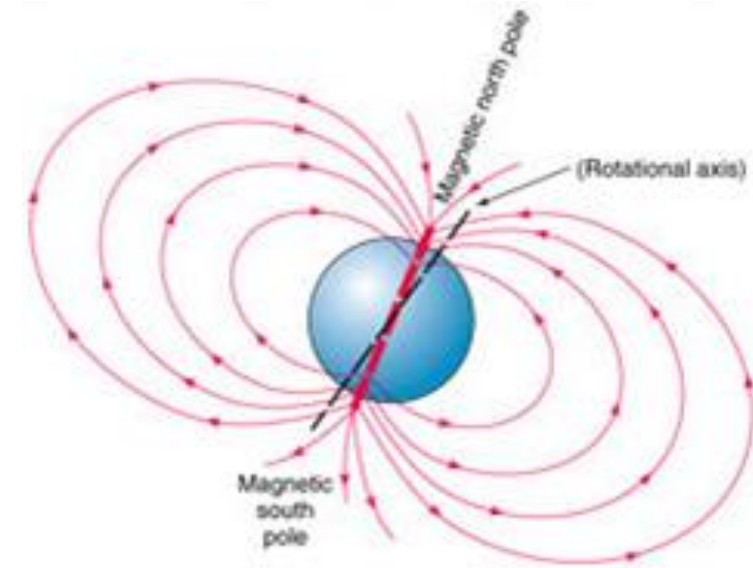
Paleomagnetismo:

Il **magma caldo non è magnetico**

Quando il magma si raffredda e si solidifica, i minerali ferrosi (come i silicati ferromagnesi) cristallizzano e quando la temperatura scende **al di sotto della temperatura di Curie** i **minerali contenenti ferro diventano magnetici**

Come minuscoli aghi di bussola, **questi minerali magnetici** si allineano parallelamente alle linee di forza del campo magnetico terrestre

Questo magnetismo residuo, chiamato anche **paleomagnetismo**, **punta al polo nord come un cartello segnaletico**



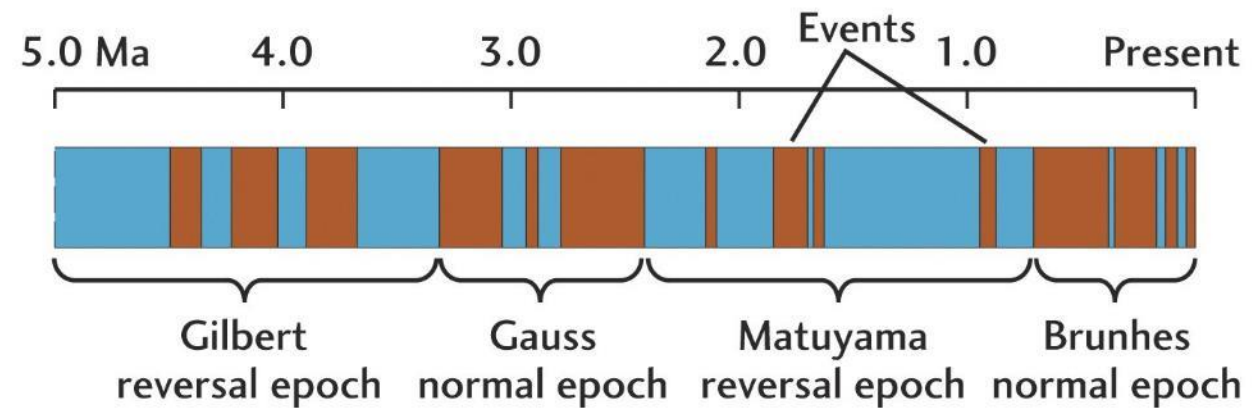
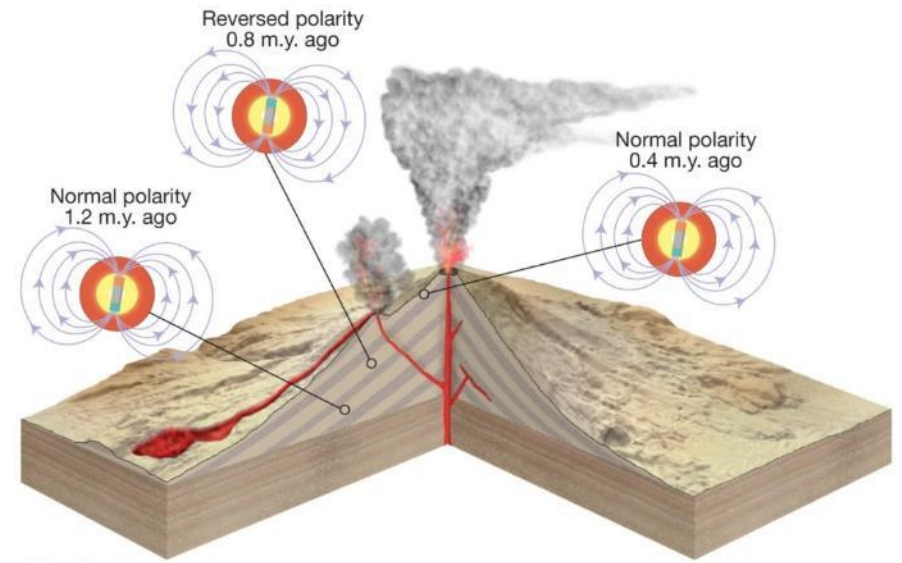
Tettonica delle placche: quando nasce?

Paleomagnetismo:

Circa un secolo fa, in Francia è stata trovata una sequenza di colate laviche dove alcune avevano **i poli nord e sud invertiti**

Pertanto, il polo nord e il polo sud devono aver **scambiato ripetutamente posizioni**

Queste **inversioni magnetiche** si sono verificate nel corso della storia della Terra su **base irregolare** nel tempo, che va da decine di migliaia di anni a milioni di anni

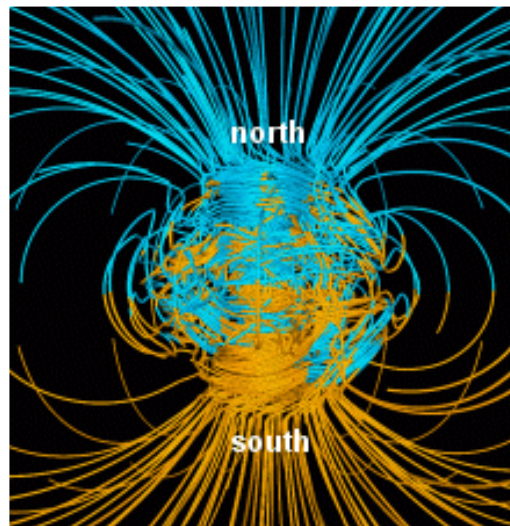
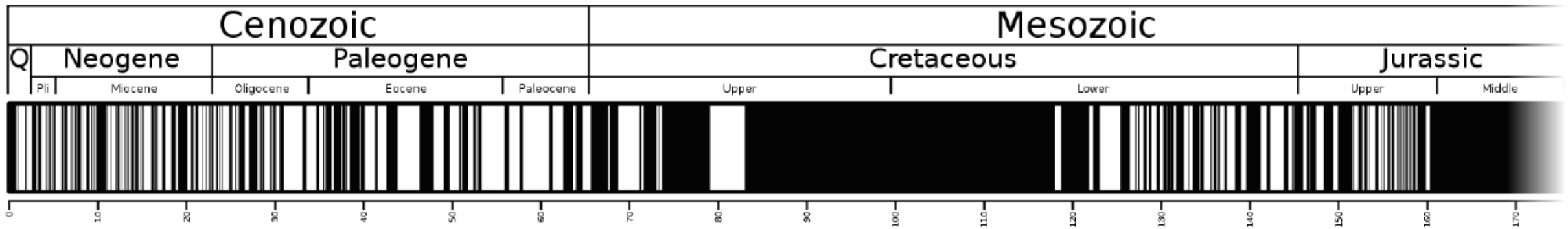


Tettonica delle placche: quando nasce?

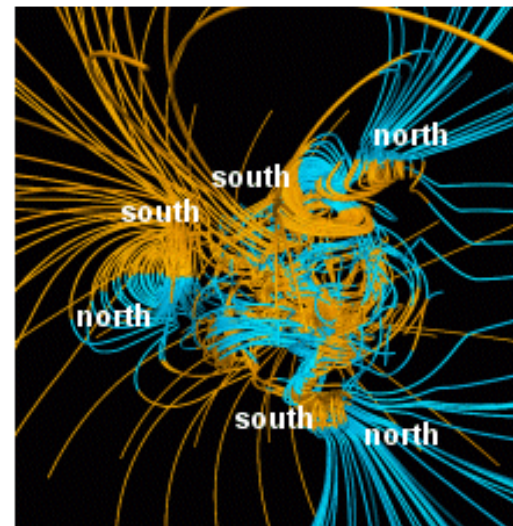
Paleomagnetismo:

Today

170 Ma



between reversals



during a reversal

Simulazione numerica
ad opera di Glatzmaier
& Roberts 1995

Tettonica delle placche: quando nasce?

Alcune teorie pre-esistenti:

Deriva dei continenti (1858 – Antonio Snider-Pellegrini & 1912 – Alfred Wegener)

Espansione fondali marini (1929/31 – Arthur Holmes)

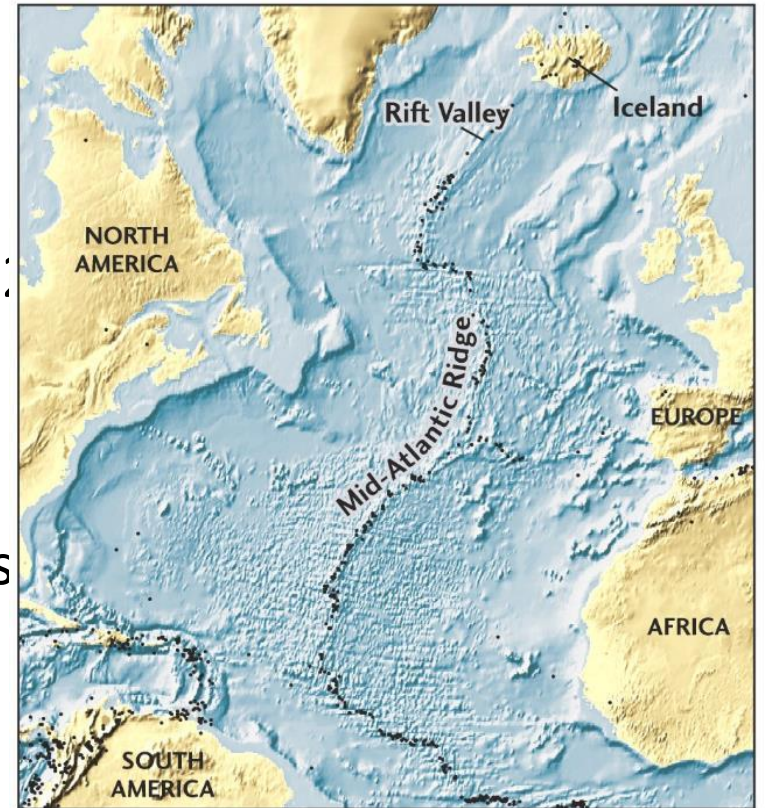
Terremoti, vulcani e mobilità crostale (1930 – Wadati)

"A Theory of Mountain-Building" (1939 – David Trussel Griggs)

Pacific Ring (1940 – Hugo Benioff)

Scoperta inversione campo magnetico terrestre (anni '50)

Scoperta dorsali oceaniche (1956 – Bruce C. Heezen e Maurice Ewing)*



*Marie Tharp, alla quale era stato dato il compito di disegnare i fondali oceanici, scoprì una *rift valley* mediana in corrispondenza della cresta della dorsale medioceanica lungo la quale si allineavano dei terremoti con profondità inferiore a 70 km

Tettonica delle placche: quando nasce?

Alcune teorie pre-esistenti:

Deriva dei continenti (1858 – Antonio Snider-Pellegrini & 1912 – Alfred Wegener)

Espansione fondali marini (1929/31 – Arthur Holmes)

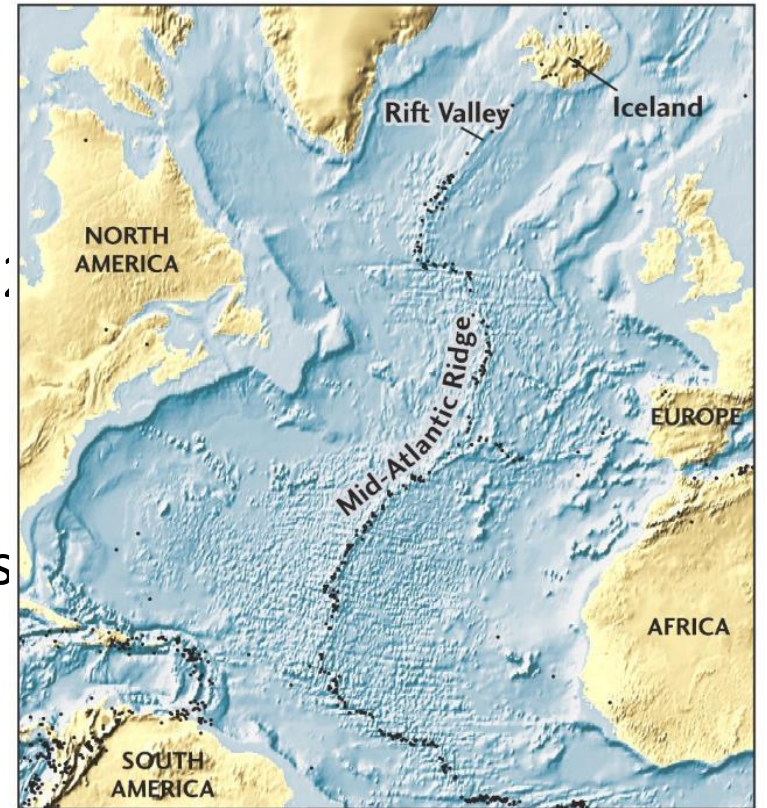
Terremoti, vulcani e mobilità crostale (1930 – Wadati)

"A Theory of Mountain-Building" (1939 – David Trussel Griggs)

Pacific Ring (1940 – Hugo Benioff)

Scoperta inversione campo magnetico terrestre (anni '50)

Scoperta dorsali oceaniche (1956 – Bruce C. Heezen e Maurice Ewing)*



*Per Ewing la dorsale era simile ad una catena montuosa terrestre

Per Heezen era stata generata da movimenti di distensione della crosta

Ipotizzarono per primi l'unità e la continuità mondiale dei vari segmenti della dorsale

(per una lunghezza complessiva di 60.000 km.

Tettonica delle placche: quando nasce?

Alcune teorie pre-esistenti:

Deriva dei continenti (1858 – Antonio Snider-Pellegrini & 1912/15 – Alfred Wegener)

Espansione fondali marini (1929/31 – Arthur Holmes)

Terremoti, vulcani e mobilità crostale (1930 – Wadati)

"A Theory of Mountain-Building" (1939 – David Trussel Griggs)

Pacific Ring (1940 – Hugo Benioff)

Scoperta inversione campo magnetico terrestre (anni '50)

Scoperta dorsali oceaniche (1956 – Bruce C. Heezen e Ewing)

Ipotizzata zona di inversione nel mantello superiore (tra anni '40 e metà anni '50)*

Ipotesi interno della terra non solido (1957)*

*grazie all'impiego delle tecniche geofisiche e allo studio della propagazione delle onde sismiche

Tettonica delle placche: quando nasce?

Alcune teorie pre-esistenti:

Deriva dei continenti (1858 – Antonio Snider-Pellegrini & 1912/15 – Alfred Wegener)

Espansione fondali marini (1929/31 – Arthur Holmes)

Terremoti, vulcani e mobilità crostale (1930 – Wadati)

"A Theory of Mountain-Building" (1939 – David Trussel Griggs)

Pacific Ring (1940 – Hugo Benioff)

Scoperta inversione campo magnetico terrestre (anni '50)

Scoperta dorsali oceaniche (1956 – Bruce C. Heezen e Ewing)

Ipotizzata zona di inversione nel mantello superiore (tra anni '40 e metà anni '50)

Ipotesi interno della terra non solido (1957)

Riodatazione (anni '60)*

*le tecniche di radiodazione indicano la presenza di continenti molto vecchi e fondi oceanici molto giovani

Tettonica delle placche: quando nasce?

Negli anni '60: **prelievo di campioni** dal fondo del Oceano Atlantico utilizzando navi speciali con piattaforme di perforazione

Si scoprì che le rocce prelevate erano **basalto**

Il basalto **contiene isotopi radioattivi** (come l' U^{235}) che possono essere datati

È stato scoperto che le **rocce più giovani** del fondale marino dell'Oceano Atlantico si trovano **lungo la dorsale** medio-oceanica e che più ti allontani dalla dorsale, più vecchie diventano le rocce su entrambi i lati della dorsale

Le **rocce più antiche** si trovano **lungo i confini continentali**



Tettonica delle placche: quando nasce?

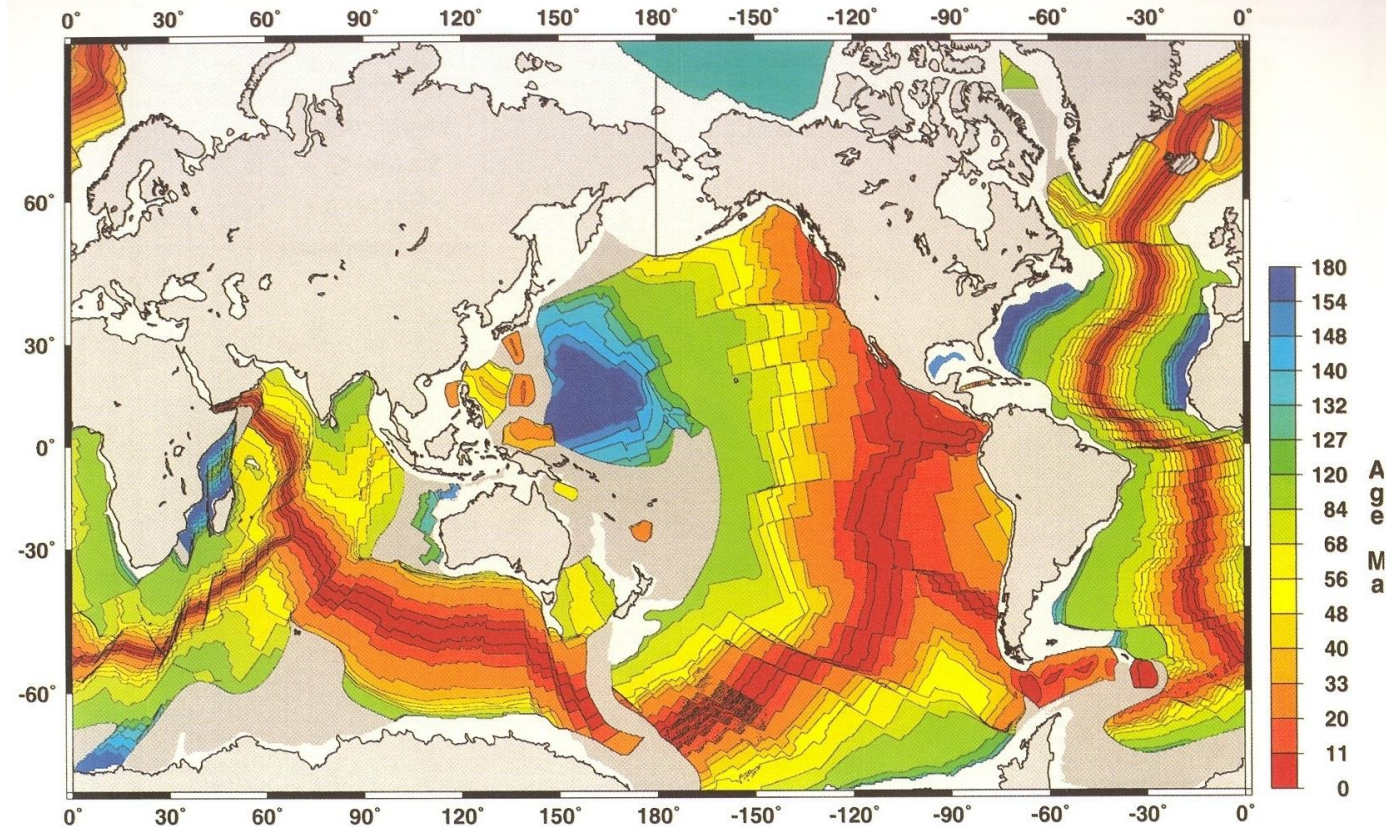
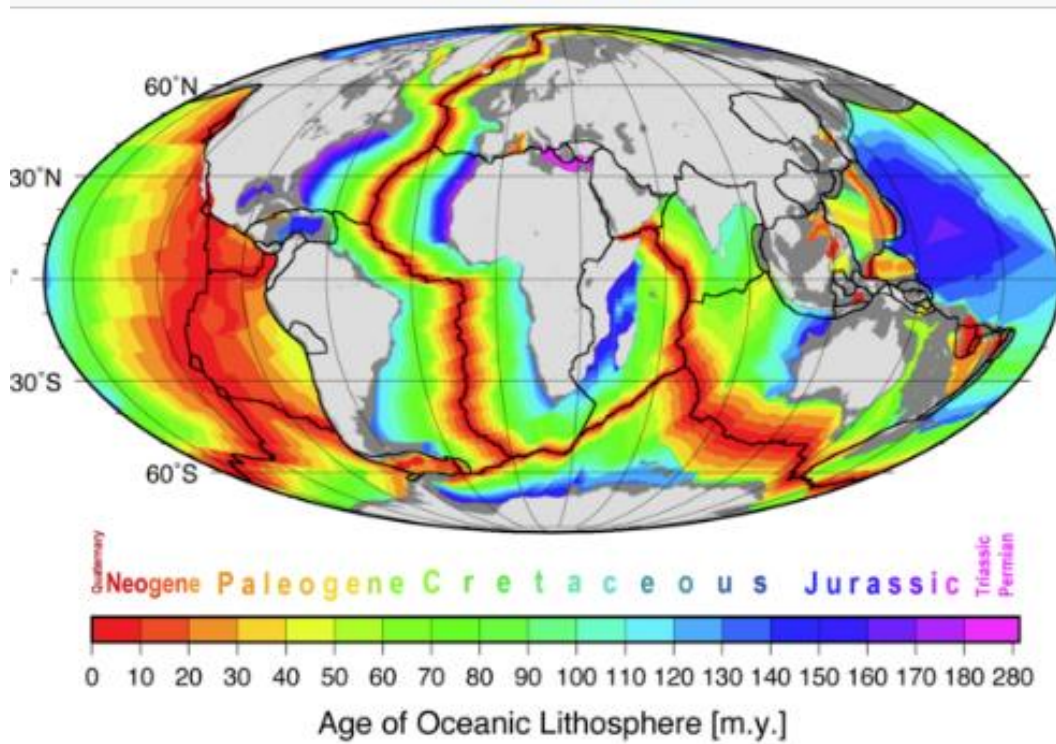


Figure 2.3. Age distribution of the oceanic crust as determined by magnetic anomalies on the seafloor. Based on Mueller et al. (1997).

Dating the Growth of Oceanic Crust at a Slow-Spreading Ridge

Joshua J. Schwartz,^{1*} Barbara E. John,¹ Michael J. Cheadle,¹
Elena A. Miranda,¹ Craig B. Grimes,¹ Joseph L. Wooden,²
Henry J. B. Dick³

28 OCTOBER 2005 VOL 310 SCIENCE www.sciencemag.org

Tettonica delle placche: quando nasce?

Concetti apparentemente separati si rivelano essere strettamente connessi:

1962/70

Deriva dei continenti

Espansione dei fondali oceanici

Inversione geomagnetica

Formulazione della **teoria della tettonica a placche**

e

avviato il progetto internazionale **Upper Mantle** che porta al riconoscimento più preciso dei meccanismi di trascinamento delle zolle litosferiche



Universita Degli Studi Di

Search



Login / Register

JOURNALS ▾

TOPICS ▾

BOOKS

OTHER PUBLICATIONS ▾



Membership

AGU.org

Eos, Transactions American Geophysical Union

Upper Mantle Project: Phase III , 1968–1970

Leon Knopoff

First published: June 1967 | <https://doi.org/10.1029/TR048i002p00757>



Volume 48, Issue 2

June 1967

Pages 757-758



UNIVERSITÀ
DEGLI STUDI
DI TRIESTE

Fisica Terrestre
Veronica Pazzi

Tettonica delle placche: quando nasce?

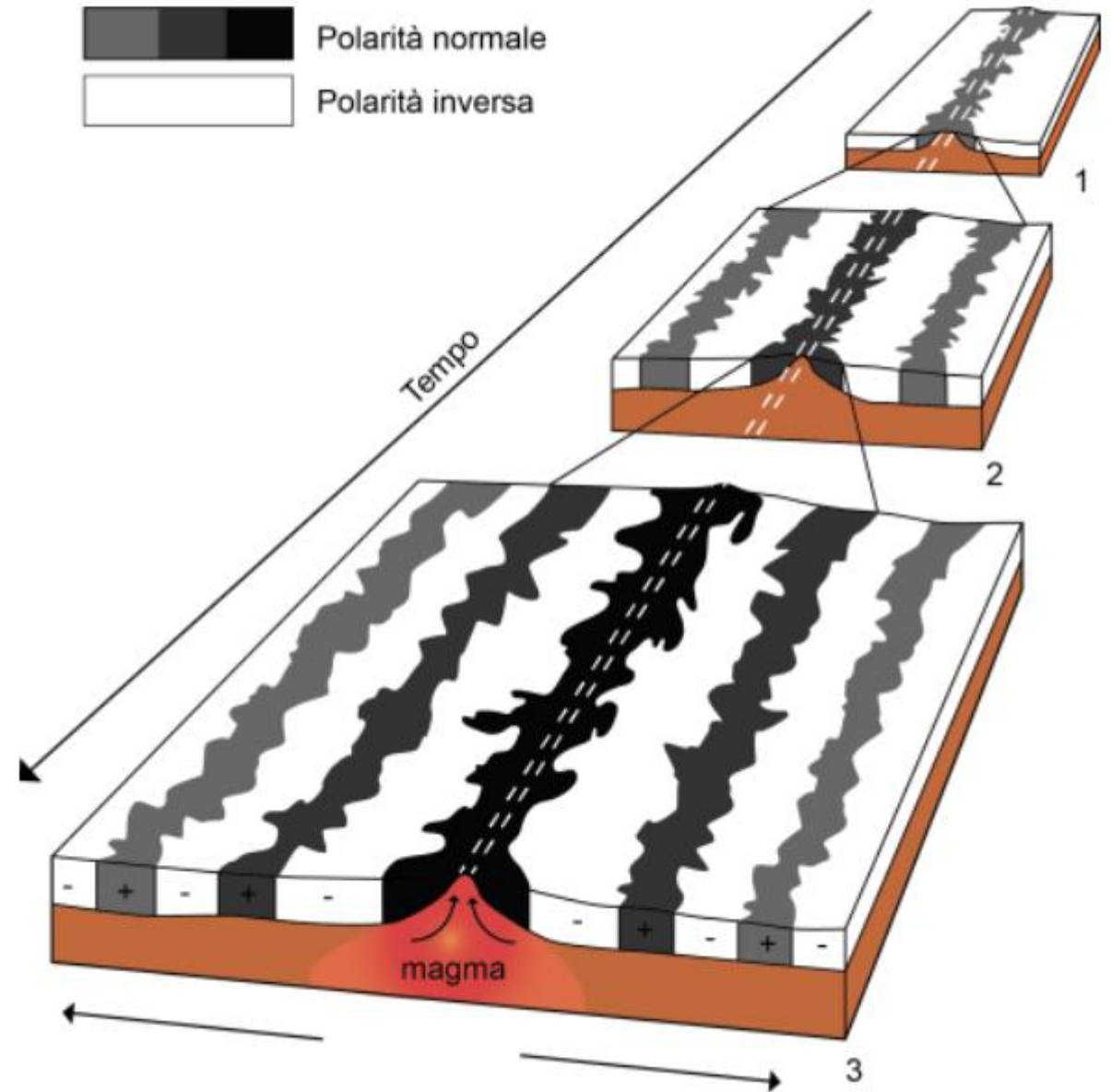
1963 – il team di Frederick John Vine e Drummond Hoyle Matthews (e indipendentemente Lawrence Whitaker Morley) propose che l'espansione del fondale marino potrebbe spiegare la striscia di inversione magnetica osservata sui fondali dell'Atlantico e del Pacifico



Sx: Matthews, geologo e geofisico marino (1931 - 1997)
Dx: Vine, geologo (1939 -)



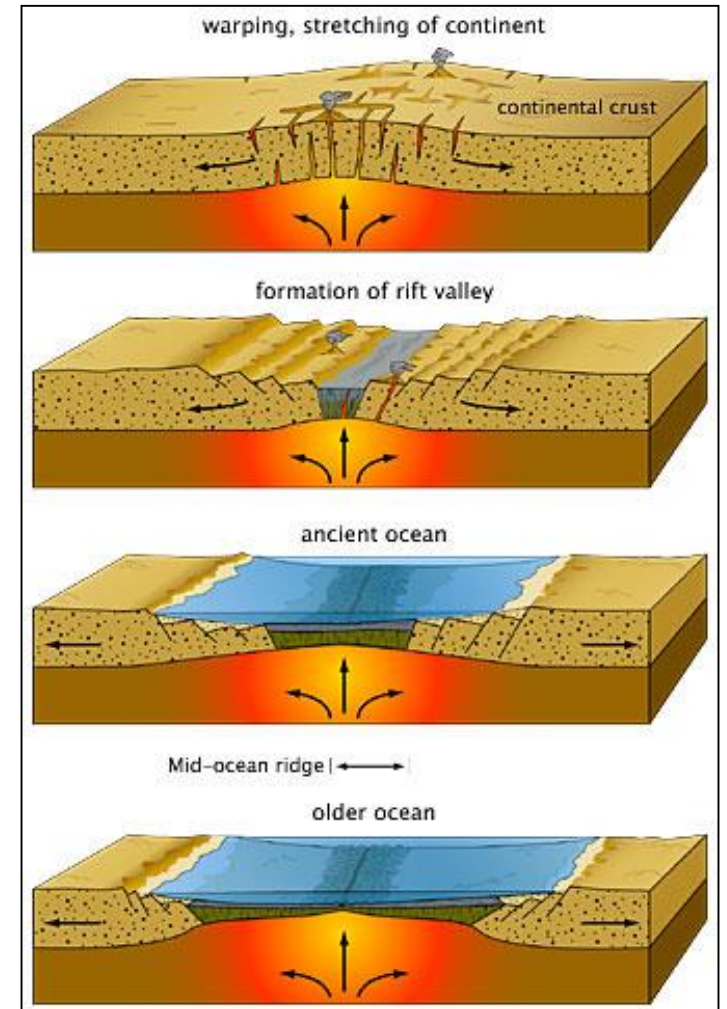
Geologo, geofisico (1920 - 2013)



Tettonica delle placche: cosa dice?

Tettonica delle placche: cosa dice?

Il modello dell'espansione dei fondi oceanici (*seafloor spreading*) prevede la **generazione** più o meno continua di **nuova crosta oceanica** nelle **dorsali medioceaniche** per **risalita di materiale del mantello**; la **vecchia crosta oceanica**, come un nastro trasportatore, si allontana gradualmente e simmetricamente dalle dorsali, viene **trascinata verso il basso e distrutta** nel mantello in corrispondenza delle profonde **fosse oceaniche**. Il ciclo è innescato da **correnti convettive che salgono sotto le dorsali e scendono sotto le fosse**. I continenti vengono considerati semplici passeggeri passivi, trascinati dalla dinamica dei fondi oceanici, i quali, a differenza dei vecchi continenti, sono relativamente giovani, poiché vengono costantemente creati lungo le dorsali e distrutti nelle fosse oceaniche.



Tettonica delle placche: cosa dice?

Il modello dell'espansione dei fondi oceanici (*seafloor spreading*) prevede la **generazione** più o meno continua **di nuova crosta oceanica** nelle **dorsali medioceaniche per risalita di materiale del mantello**; la **vecchia crosta oceanica**, come un nastro trasportatore, si allontana gradualmente e simmetricamente dalle dorsali, viene **trascinata verso il basso e distrutta** nel mantello in corrispondenza delle profonde **fosse oceaniche**. Il ciclo è innescato da **correnti convettive che salgono sotto le dorsali e scendono sotto le fosse**. I continenti vengono considerati semplici passeggeri passivi, trascinati dalla dinamica dei fondi oceanici, i quali, a differenza dei vecchi continenti, sono relativamente giovani, poiché vengono costantemente creati lungo le dorsali e distrutti nelle fosse oceaniche.

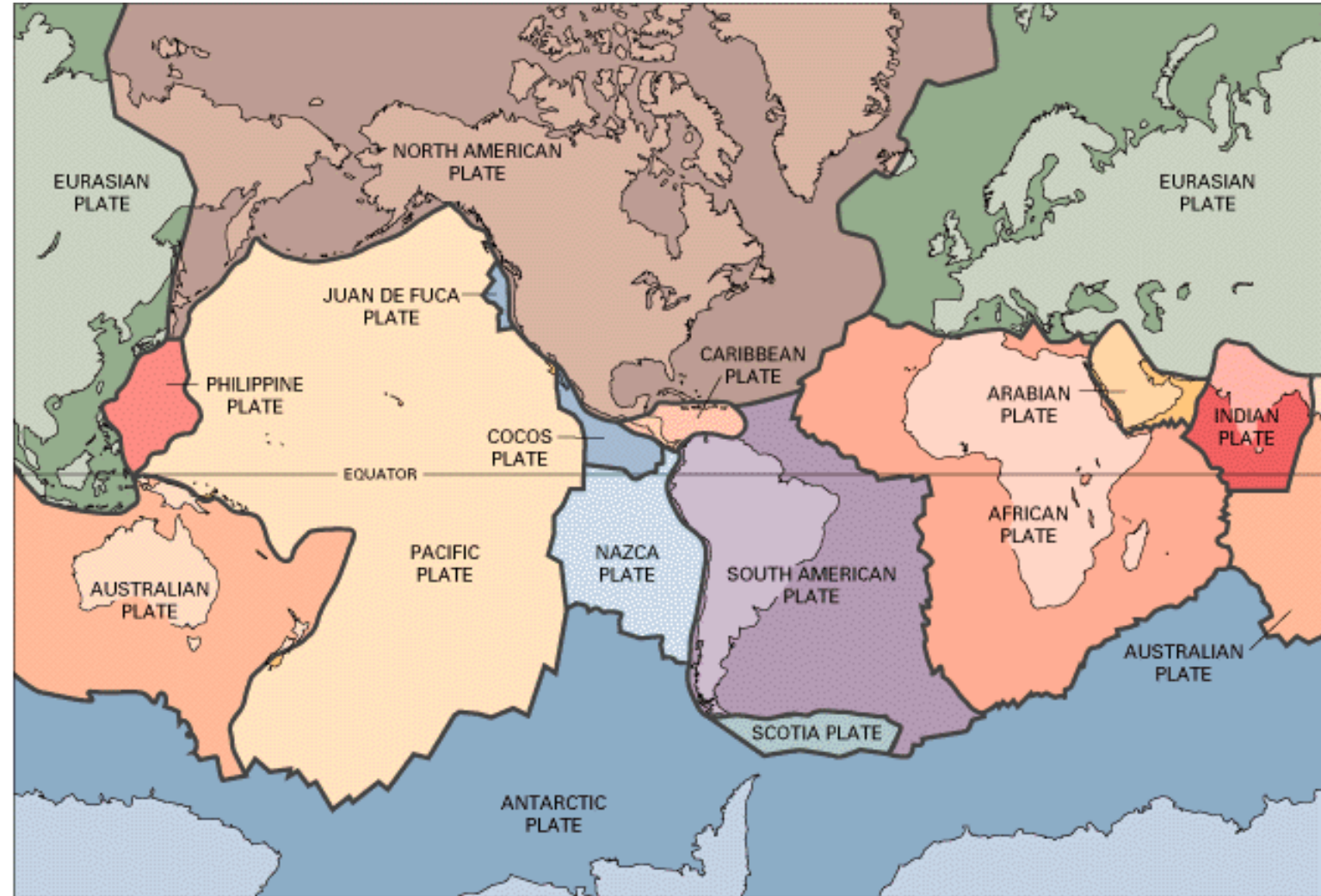
Hess calcolò che i fondali oceanici non erano più antichi di 260 milioni di anni

Il nuovo schema tettonico venne considerato dallo stesso Hess puramente speculativo, tanto da essere da lui chiamato "geopoesia".

Tettonica delle placche: cosa dice?

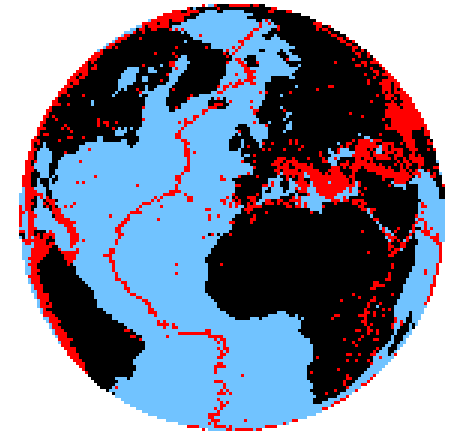
Tre concetti chiave:

1. Il guscio più esterno della terra (litosfera) è suddiviso in placche dai bordi irregolari che si muovono una rispetto all'altra "galleggiando" su uno strato plastico (astenosfera)
2. Il limite litosfera/astenosfera condiziona i movimenti delle placche

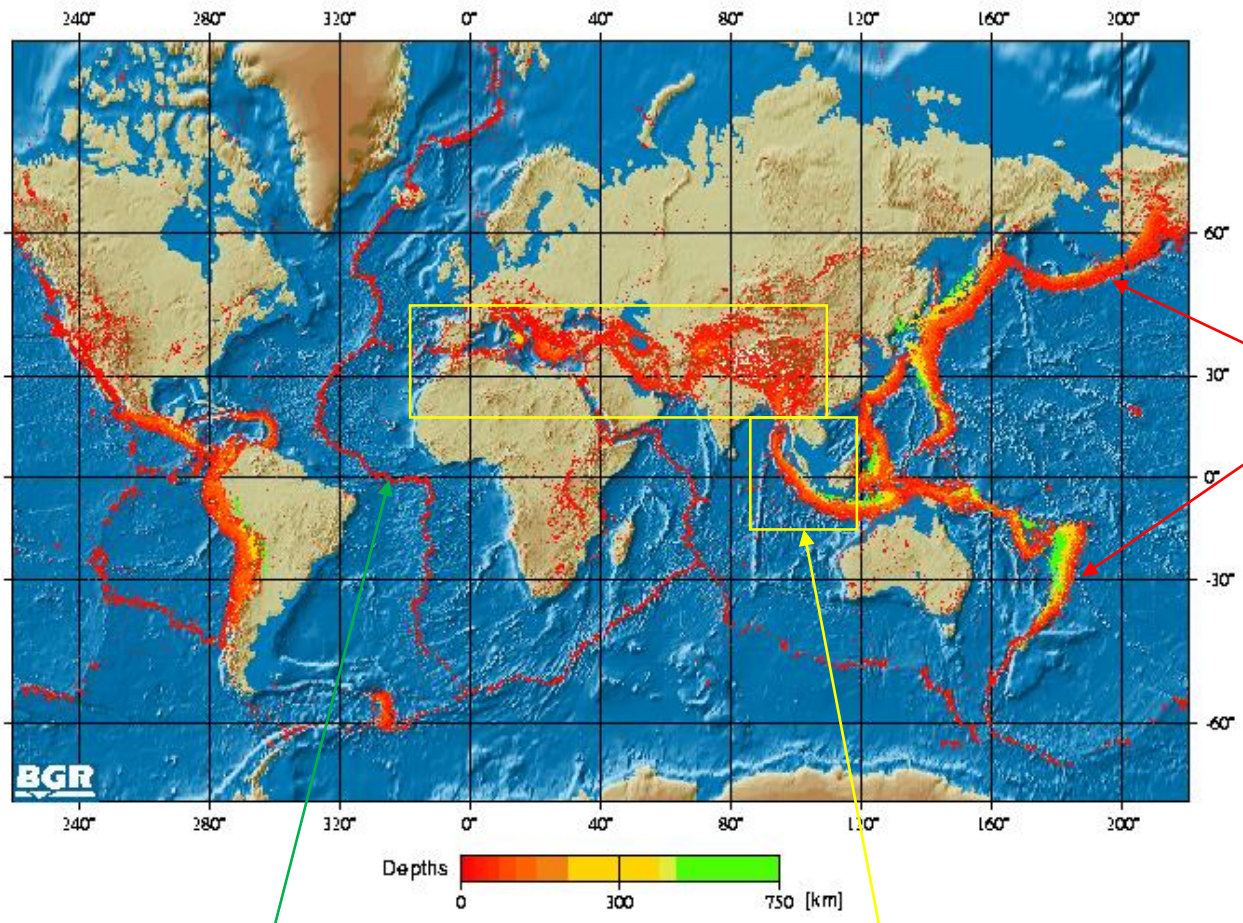
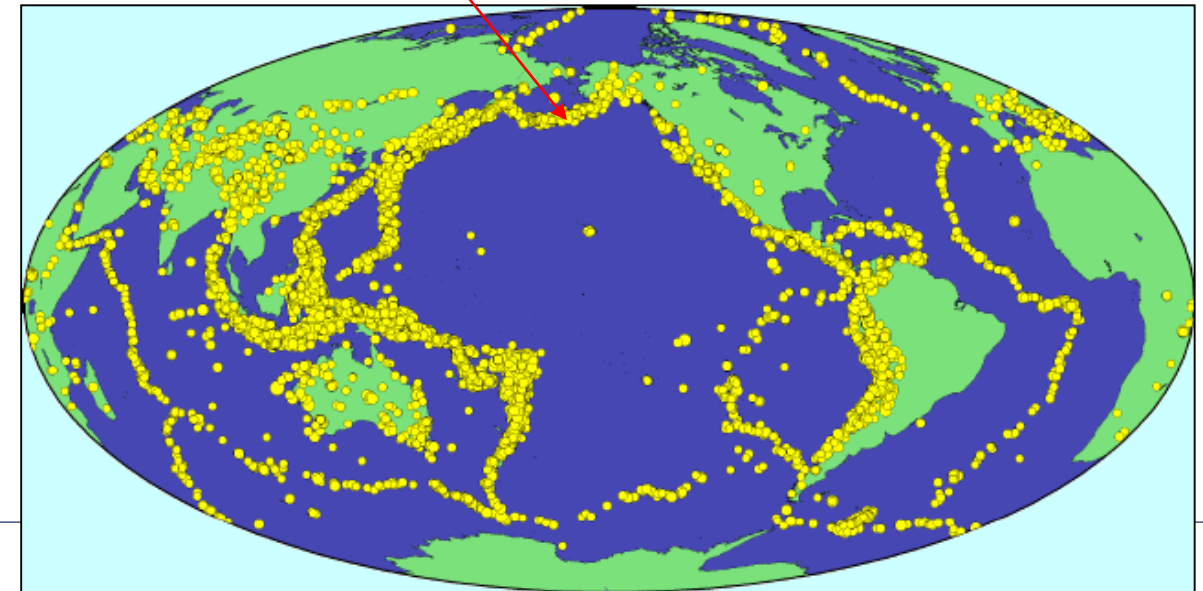


Tettonica delle placche: cosa dice?

I “bordi” delle placche sono individuabili osservando la distribuzione dei terremoti



Circum Pacif belt:
la più grande



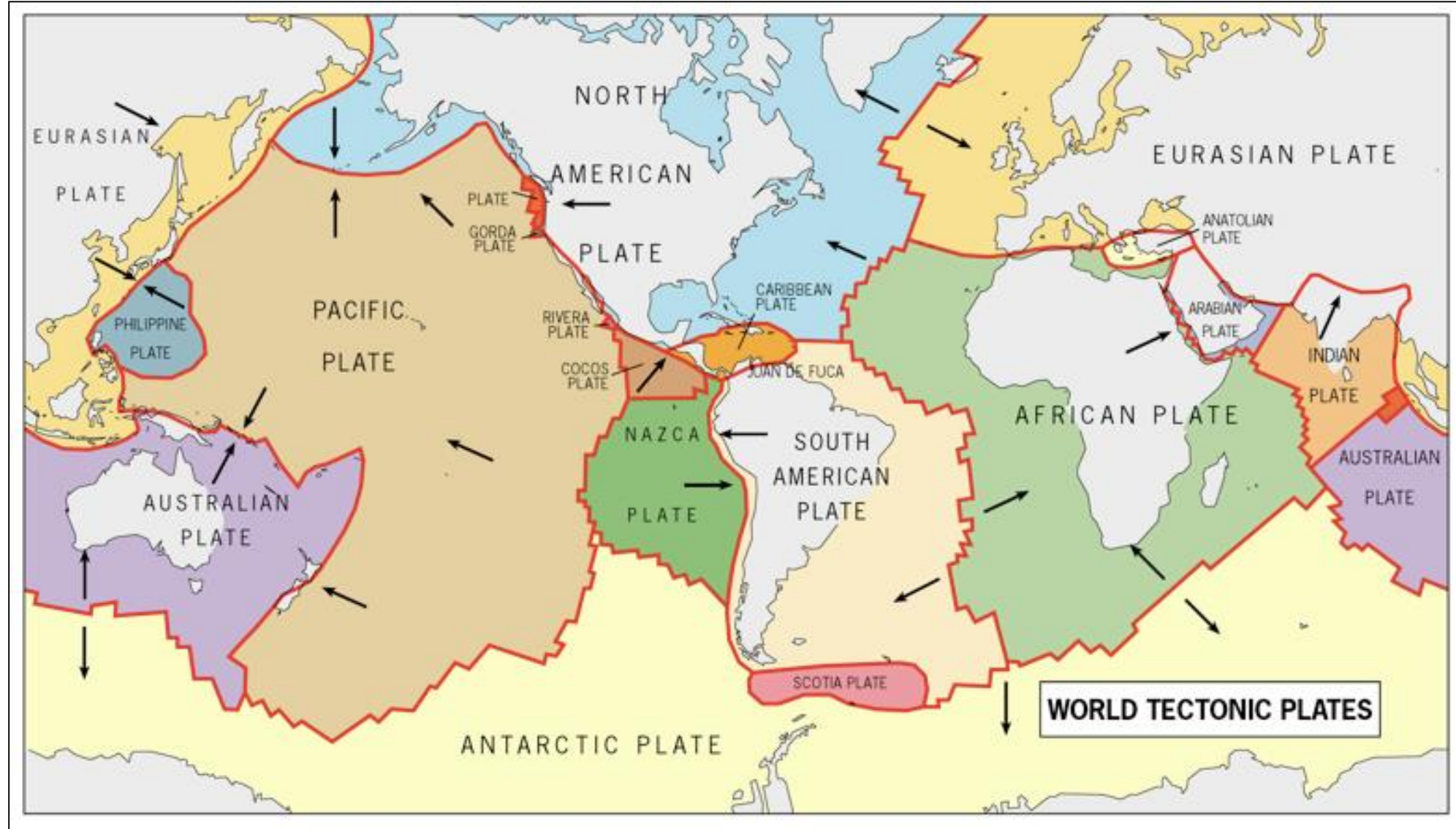
Mid-Atlantic belt:
la terza più grande

Alpide belt: la
seconda grande

Tettonica delle placche: cosa dice?

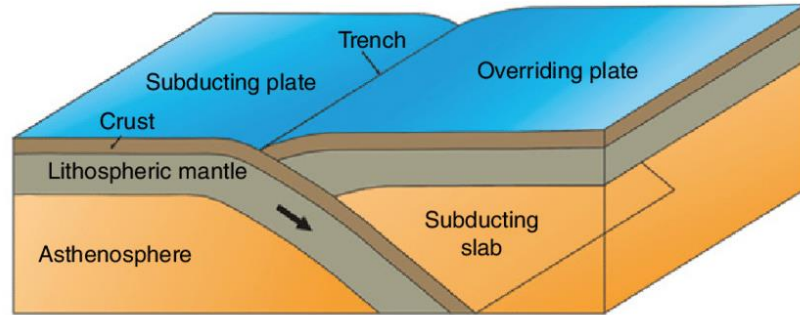
Esistono una dozzina di placche principali e molte più piccole

Alcune placche (tipo la Placca Pacifica) sono spesse, mentre altre (tipo la Placca Gorda e la Placca Cocos) sono più sottili



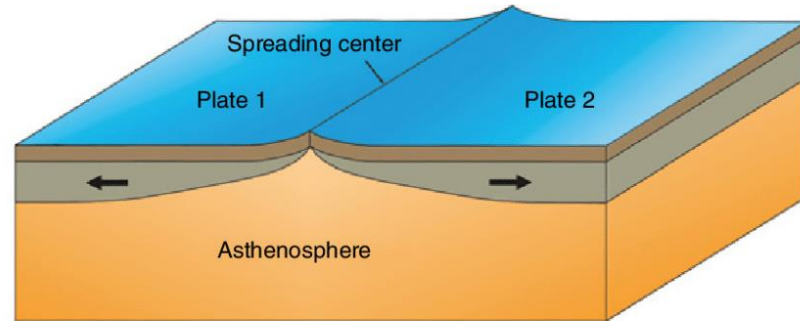
Tettonica delle placche: cosa dice?

Convergent plate boundary: subduction zone



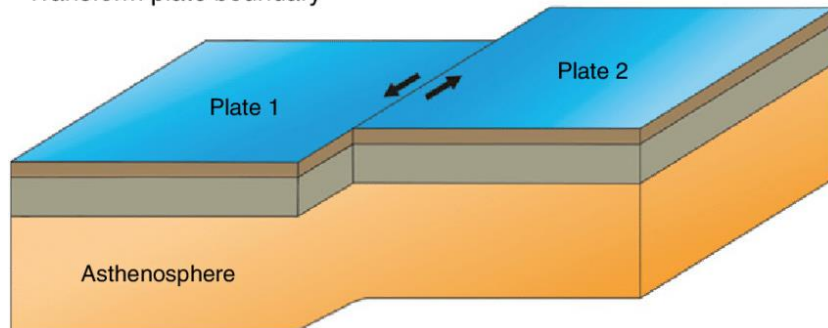
Margini convergenti

Divergent plate boundary



Margini divergenti

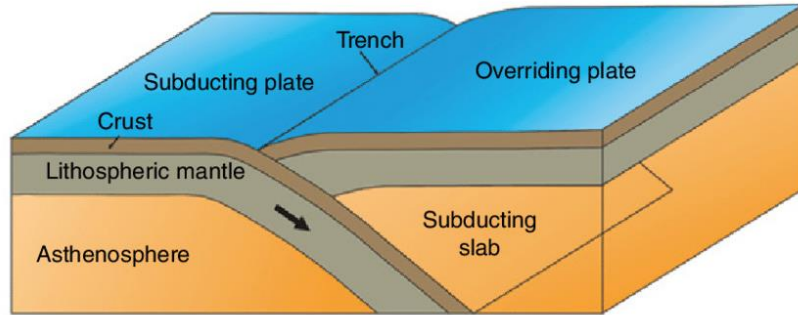
Transform plate boundary



Margini conservativi

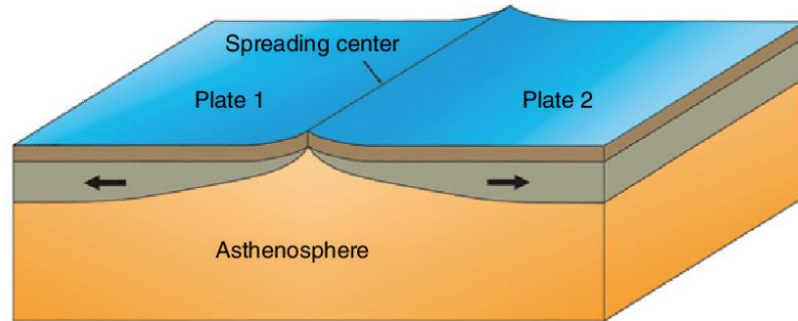
Tettonica delle placche: cosa dice?

Convergent plate boundary: subduction zone



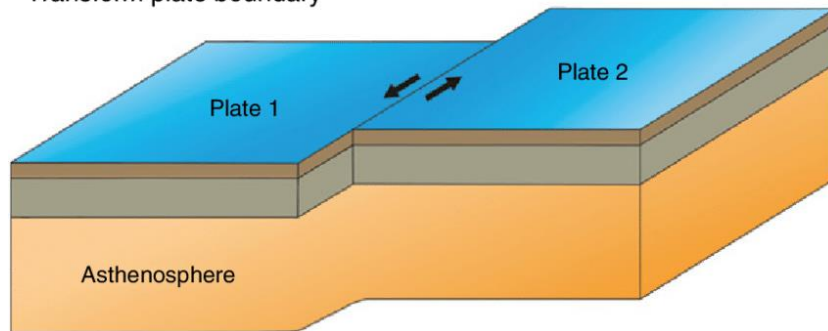
Margini convergenti

Divergent plate boundary



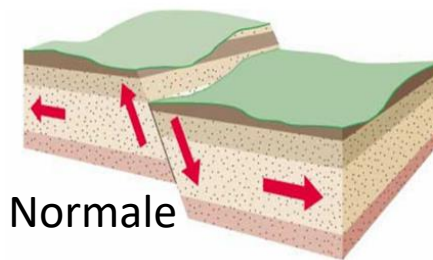

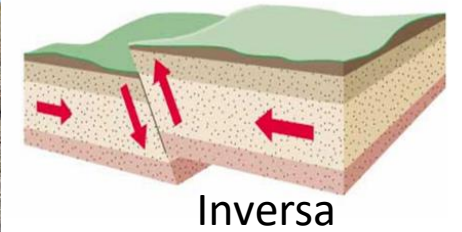

Margini divergenti

Transform plate boundary

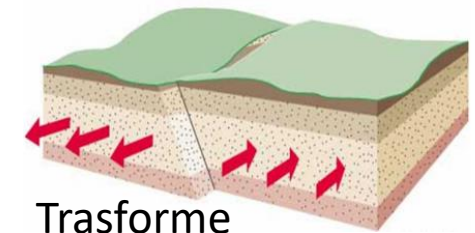



Margini conservativi

Tipologie di faglie



Normale



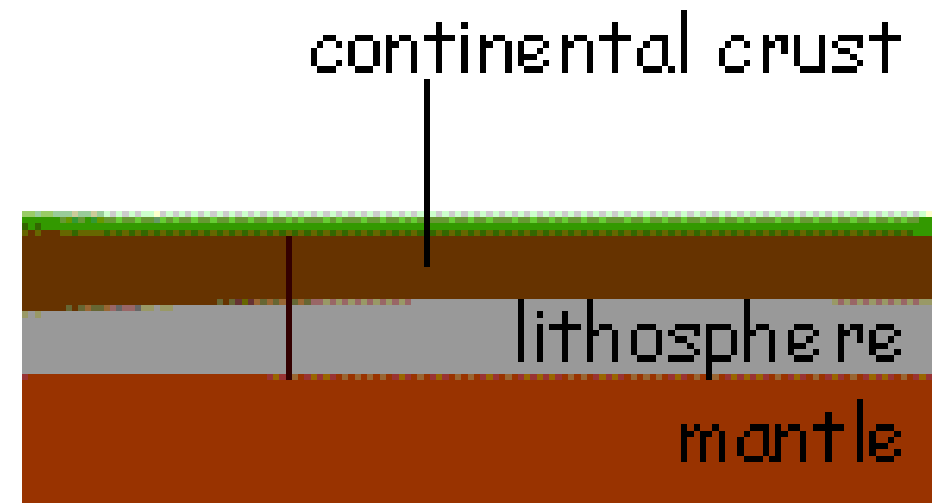
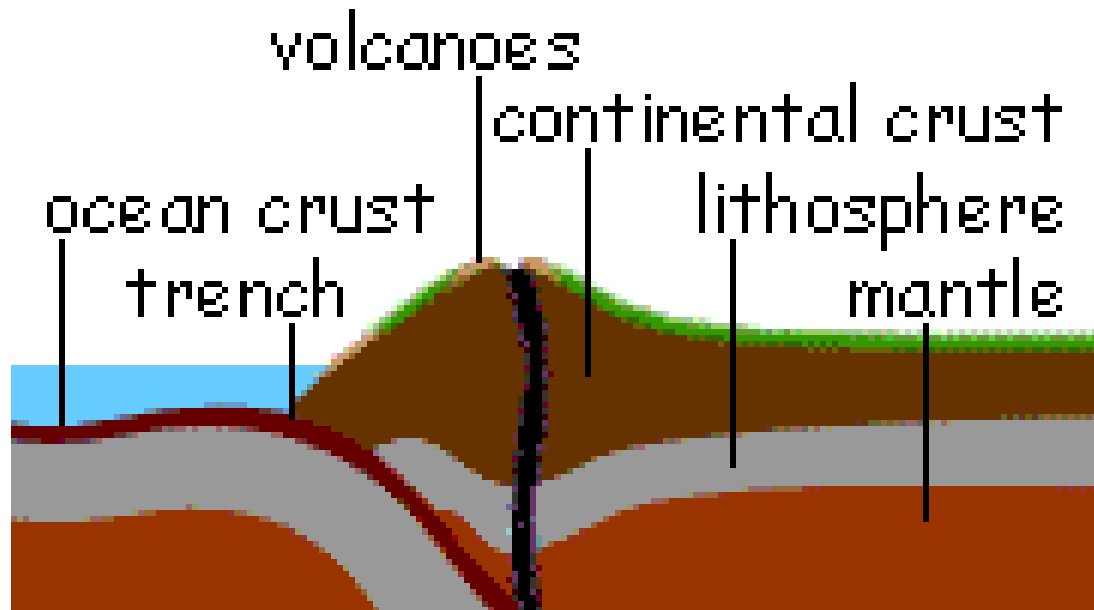
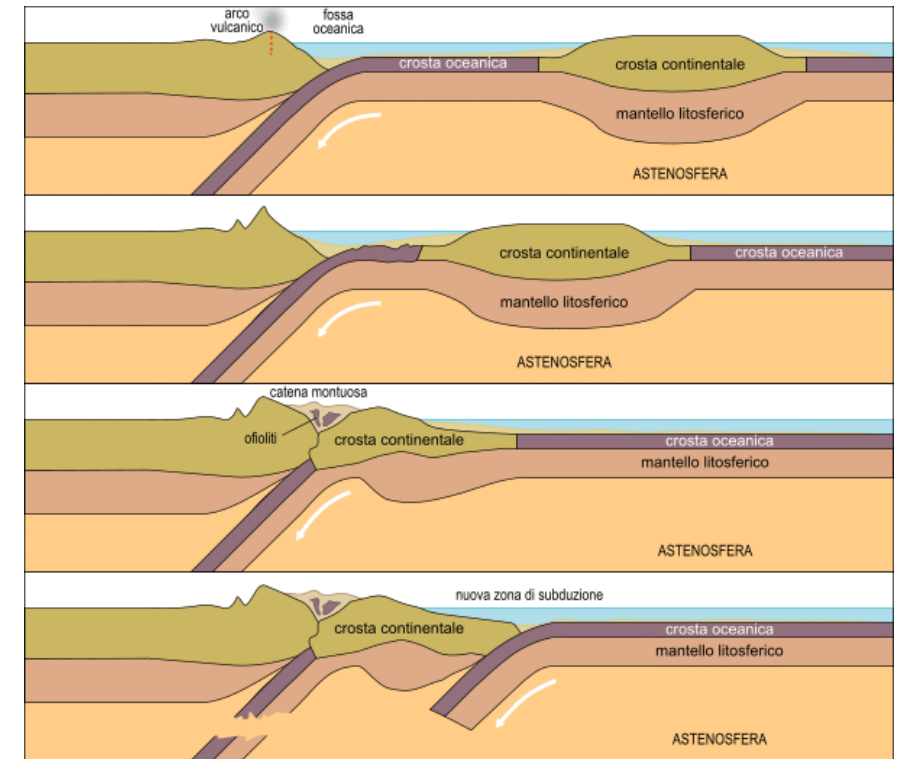
Trasforme

Tettonica delle placche: cosa dice?

Margini convergenti/distruttivi

Le placche si scontrano l'una dall'altra

Una delle due placche (quella più densa) si immerge sotto l'altra fino ad arrivare al mantello dove viene distrutta



Tettonica delle placche: cosa dice?

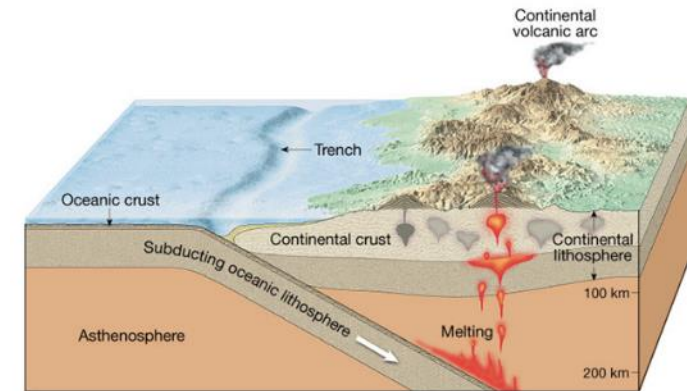
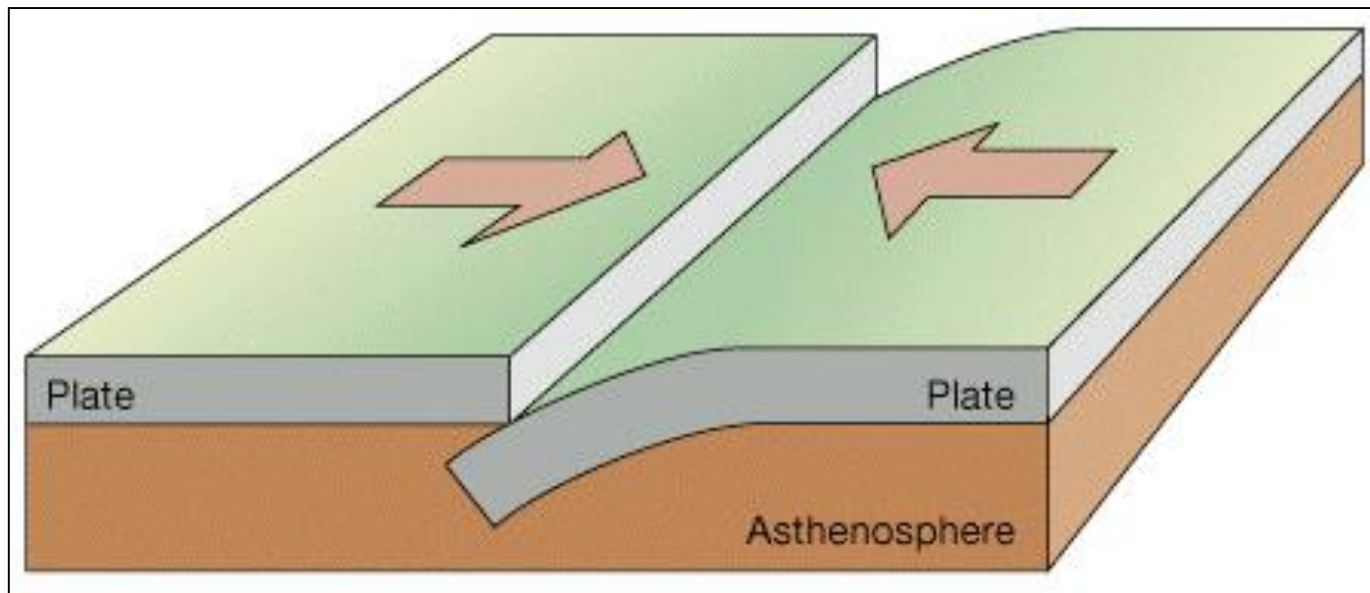
Margini convergenti/distruttivi

Le combinazioni sono di tre tipi:

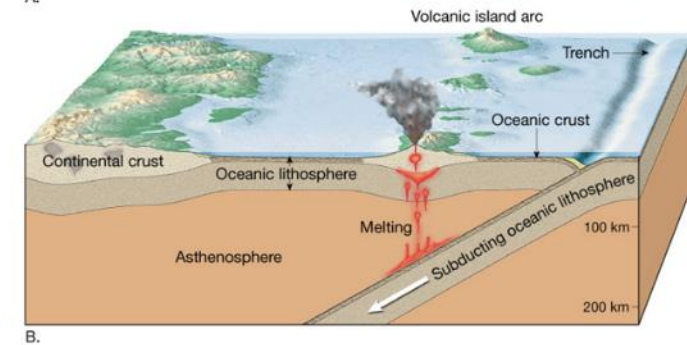
oceanica – continentale (fosse oceaniche)

oceanica – oceanica (sistemi di archi insulari)

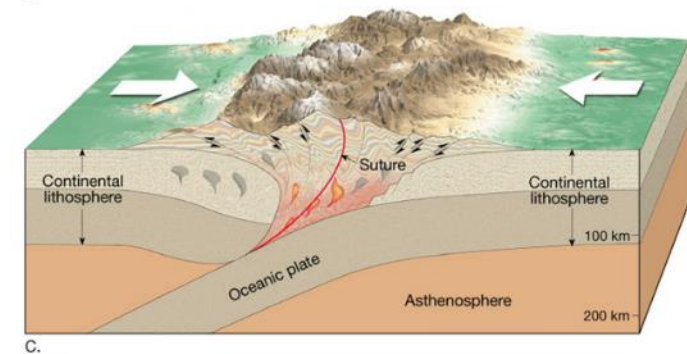
continentale – continentale (catene montuose)



Oceanica
Continental



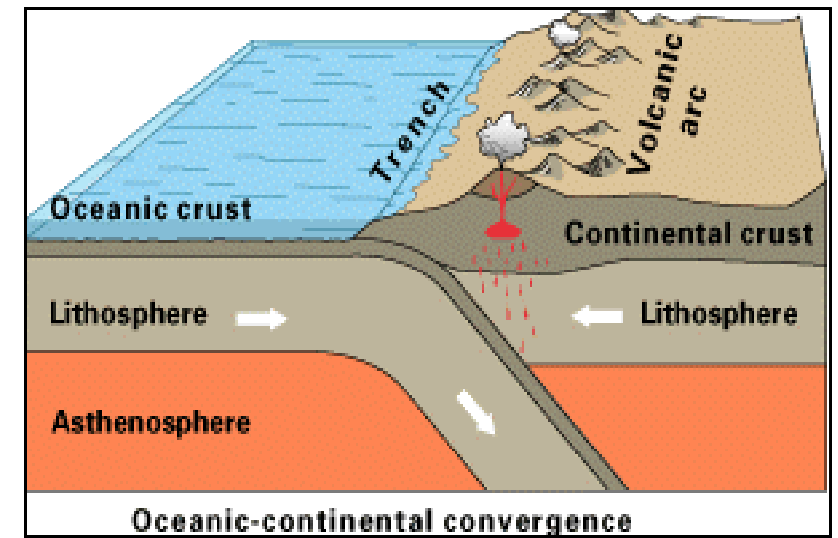
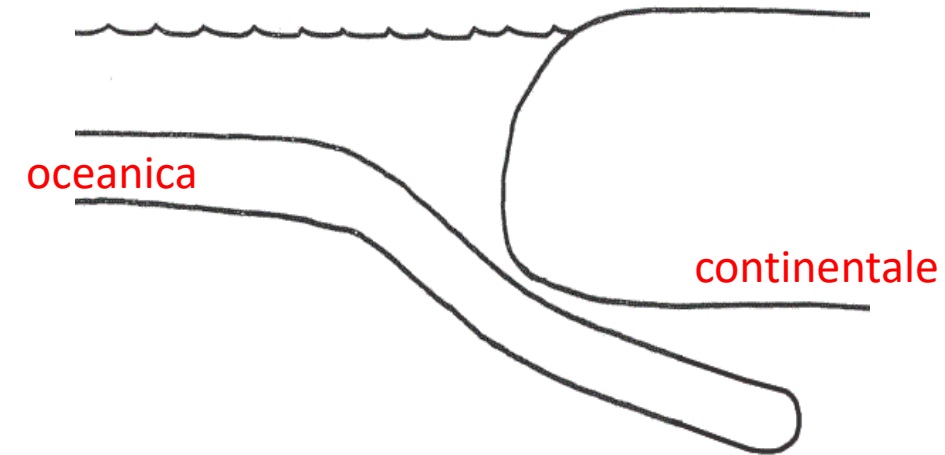
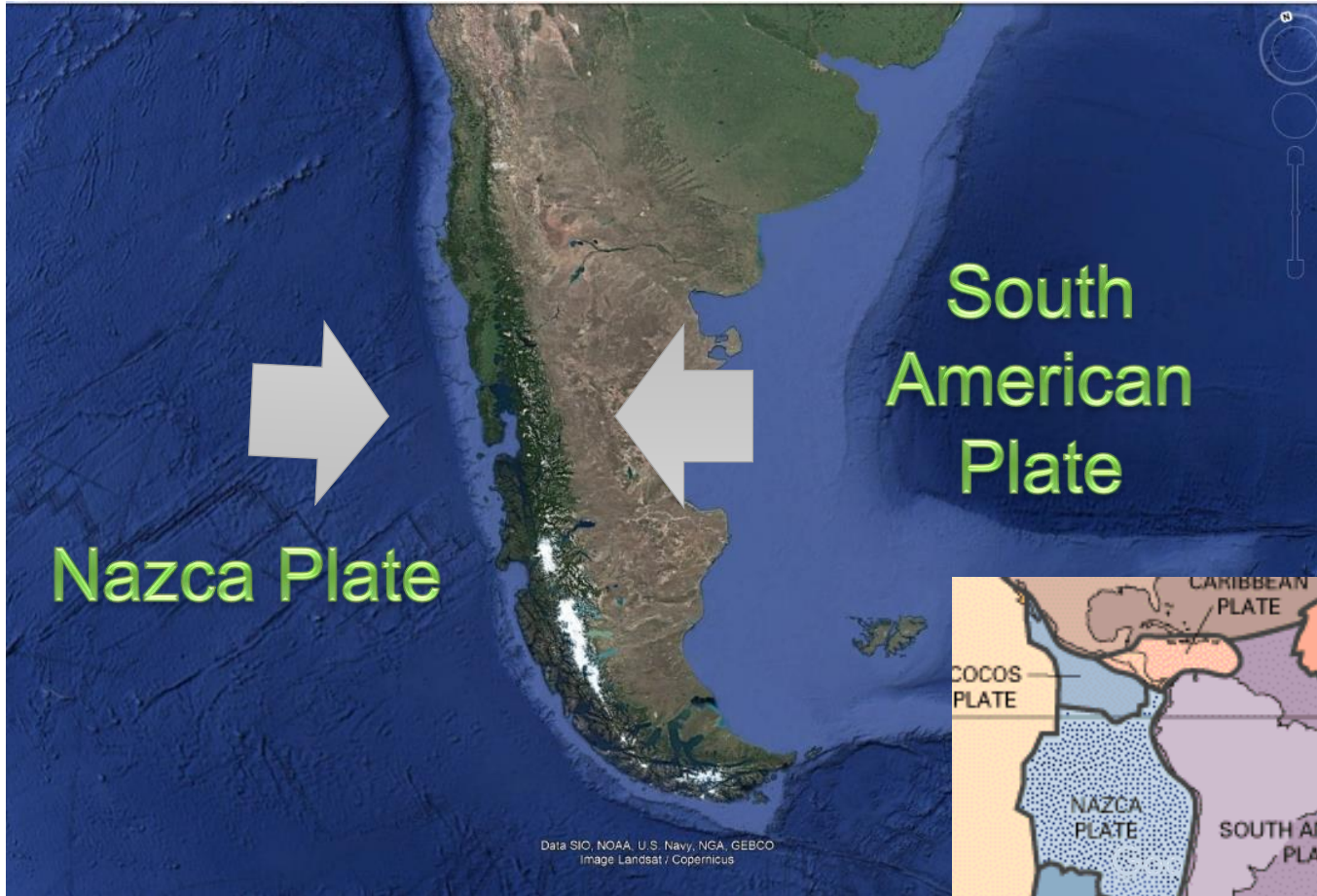
Oceanica
Oceanica



Continental
Continental

Tettonica delle placche: cosa dice?

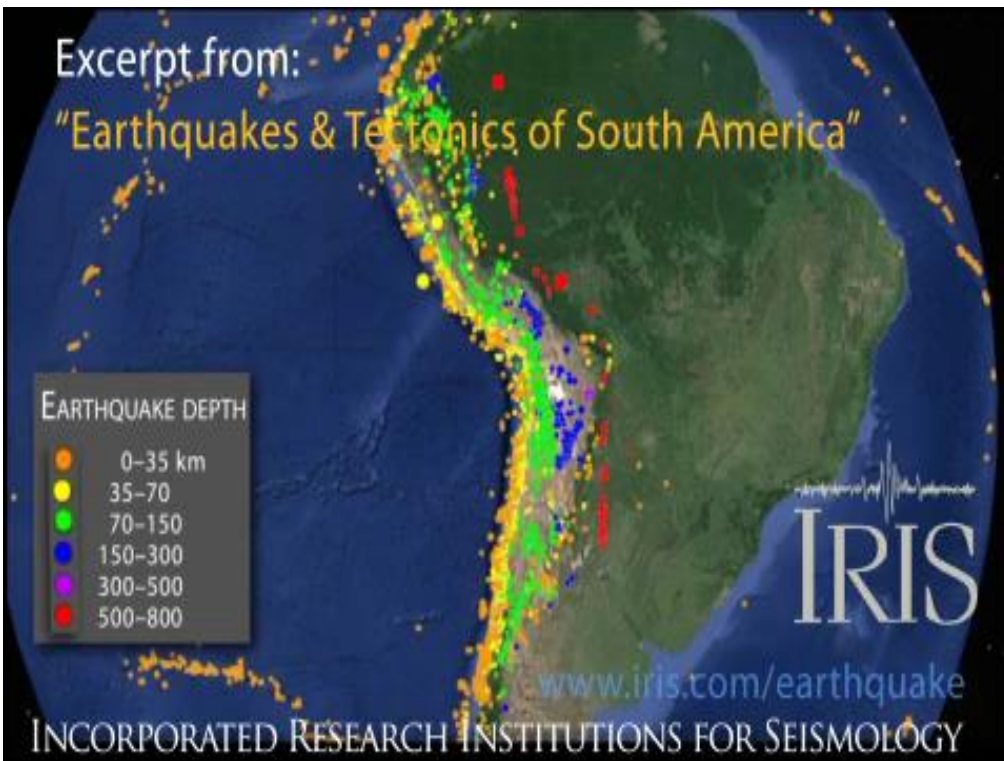
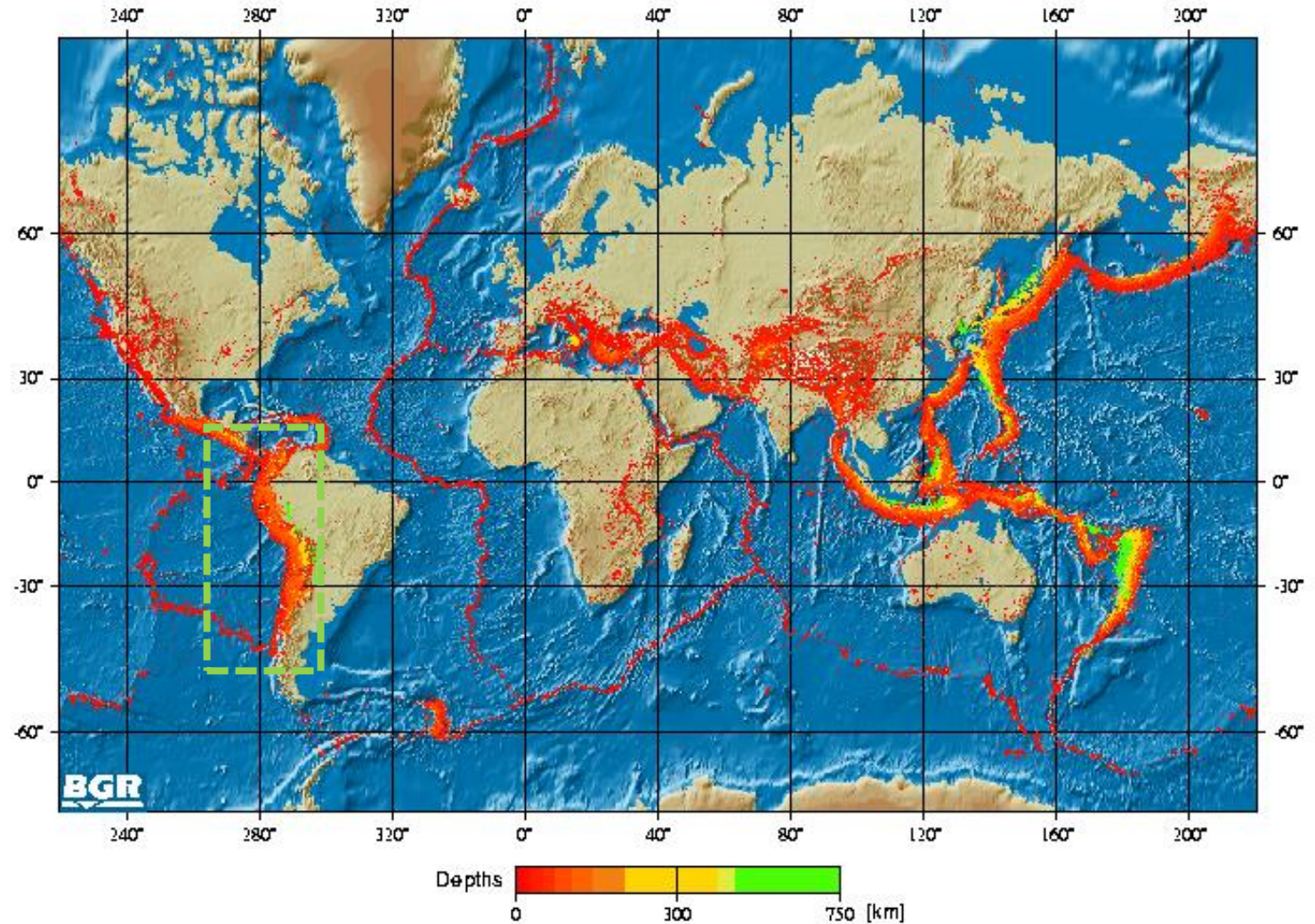
Margini convergenti/distruttivi: oceanica e continentale



Tettonica delle placche: cosa dice?

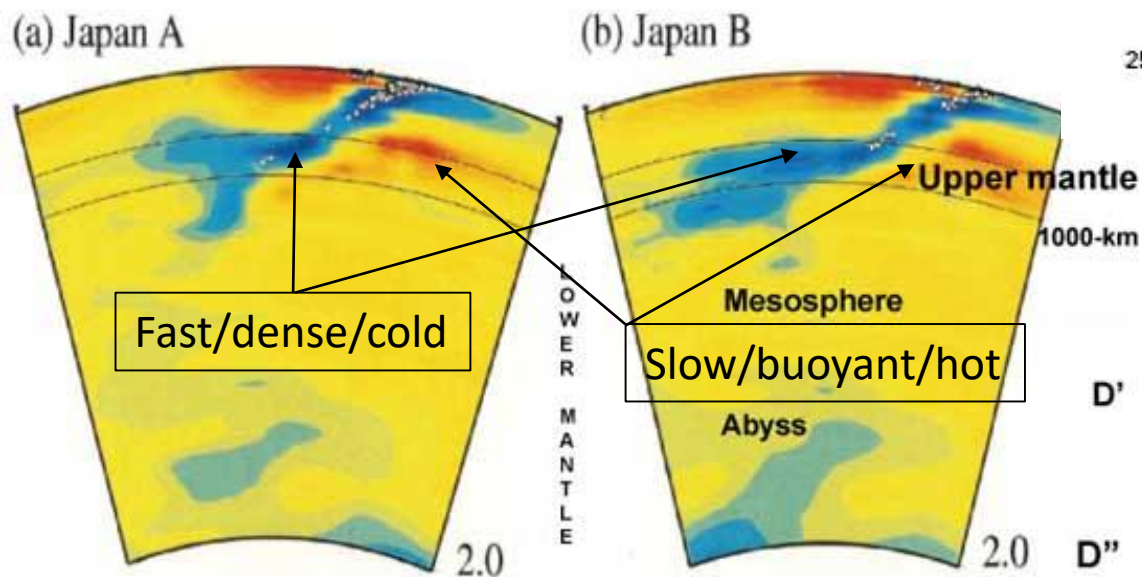
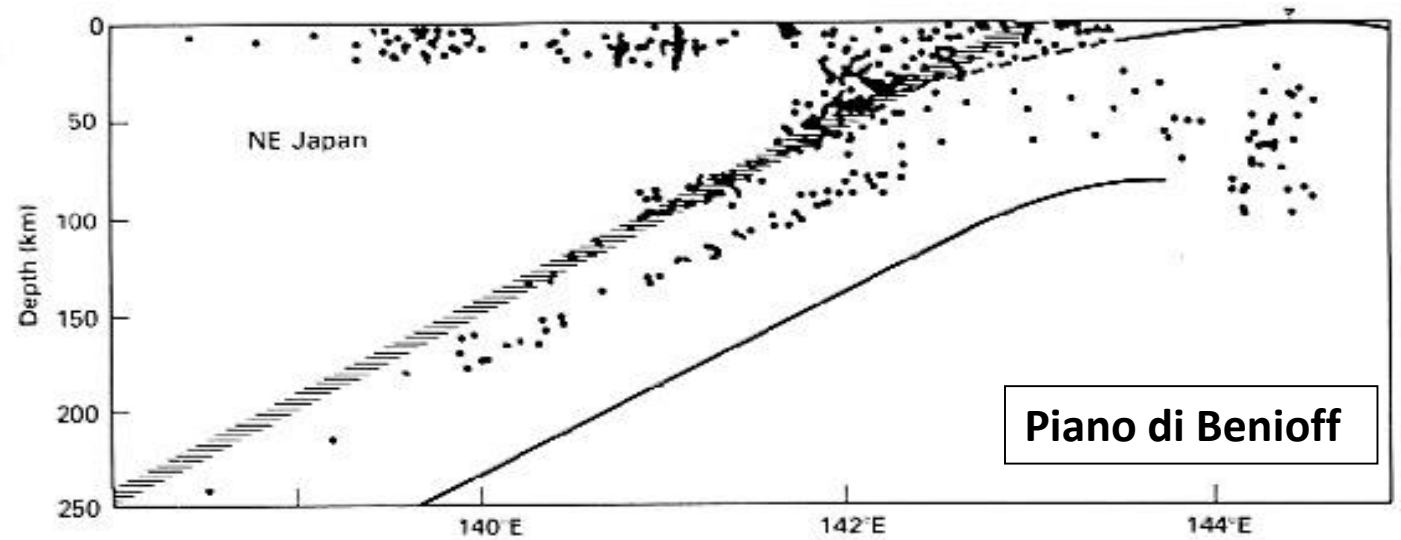
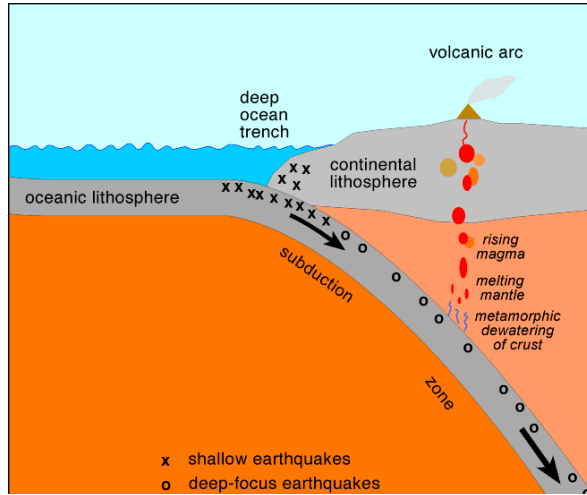
Margini convergenti/distruttivi: oceanica e continentale

In corrispondenza di questo tipo di margini si concentrano i terremoti più profondi



Tettonica delle placche: cosa dice?

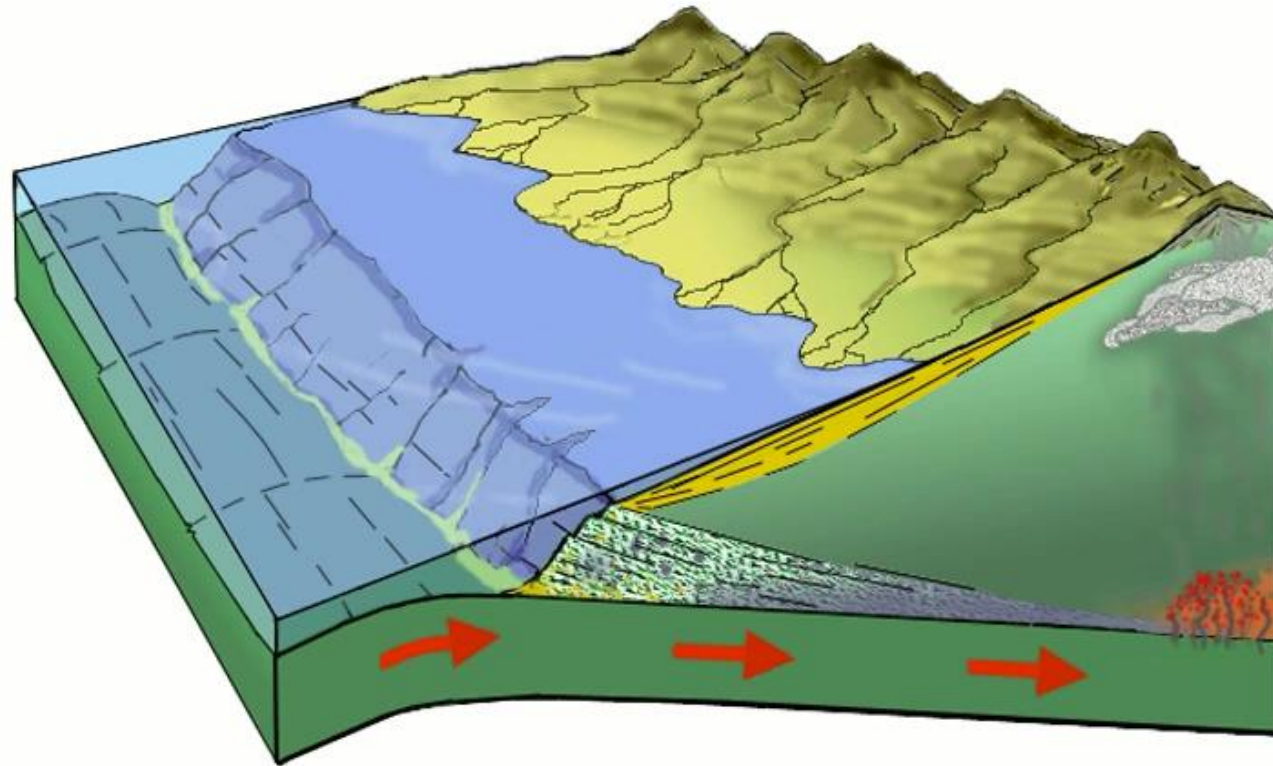
Margini convergenti/distruttivi: oceanica e continentale



Piano di Benioff: Una zona di terremoti planare (piatta) in immersione prodotta dall'interazione di una placca crostale oceanica discendente con una placca continentale. Questi terremoti possono essere prodotti da scivolamento lungo la faglia di subduzione o da faglie all'interno della placca discendente come risultato della flessione e dell'estensione quando la placca viene tirata nel mantello.

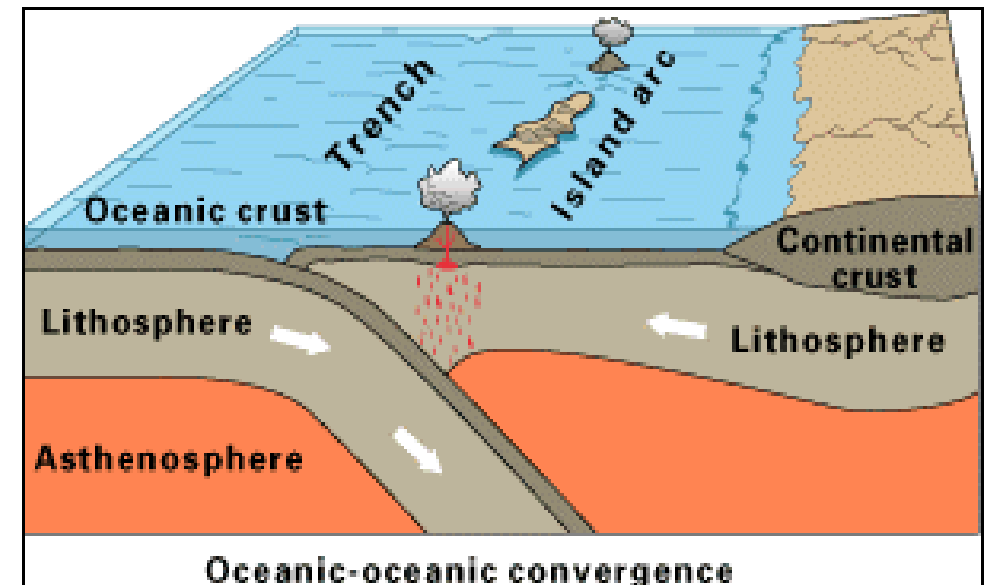

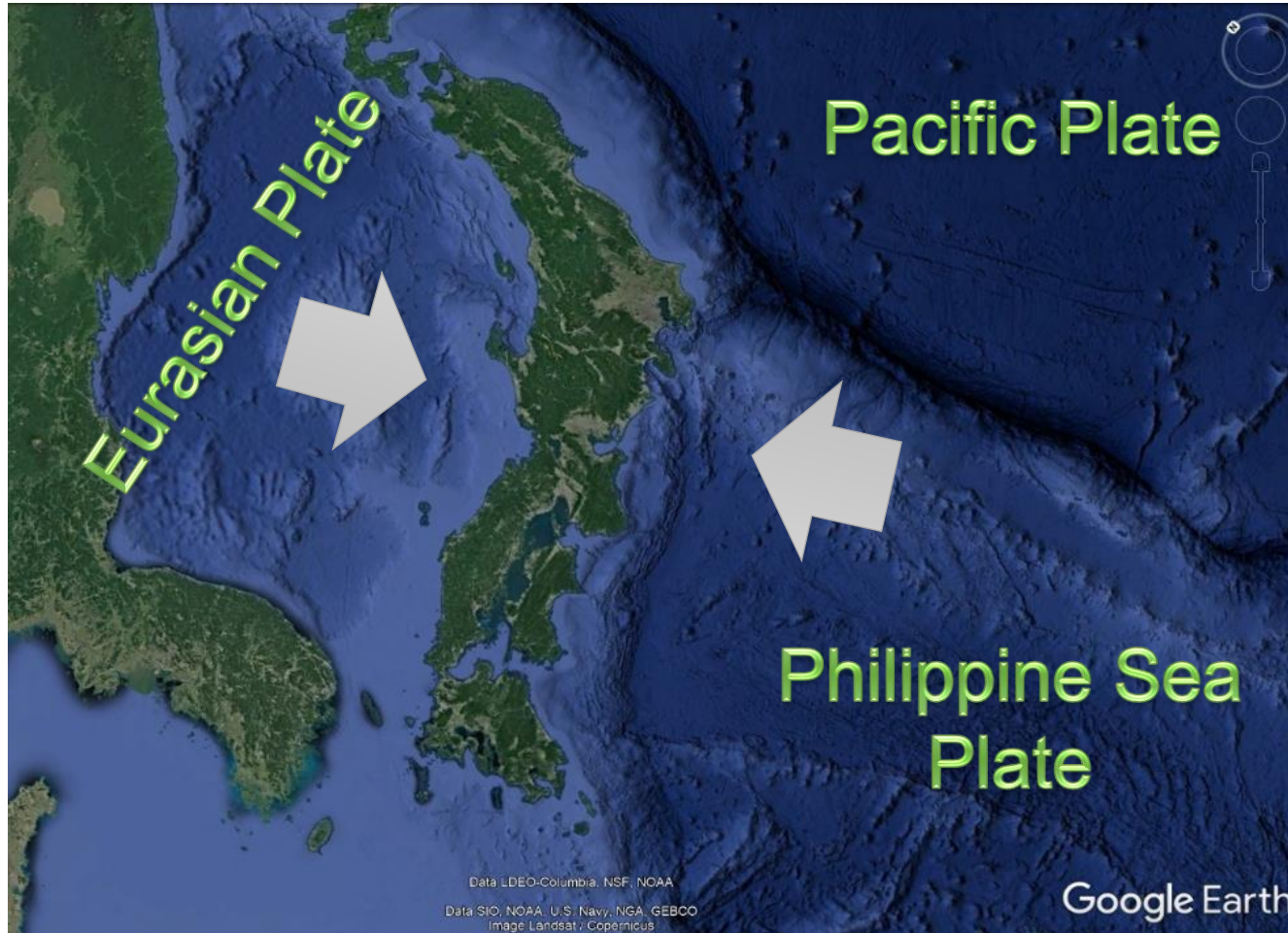
Tettonica delle placche: cosa dice?

Margini convergenti/distruttivi: oceanica e continentale



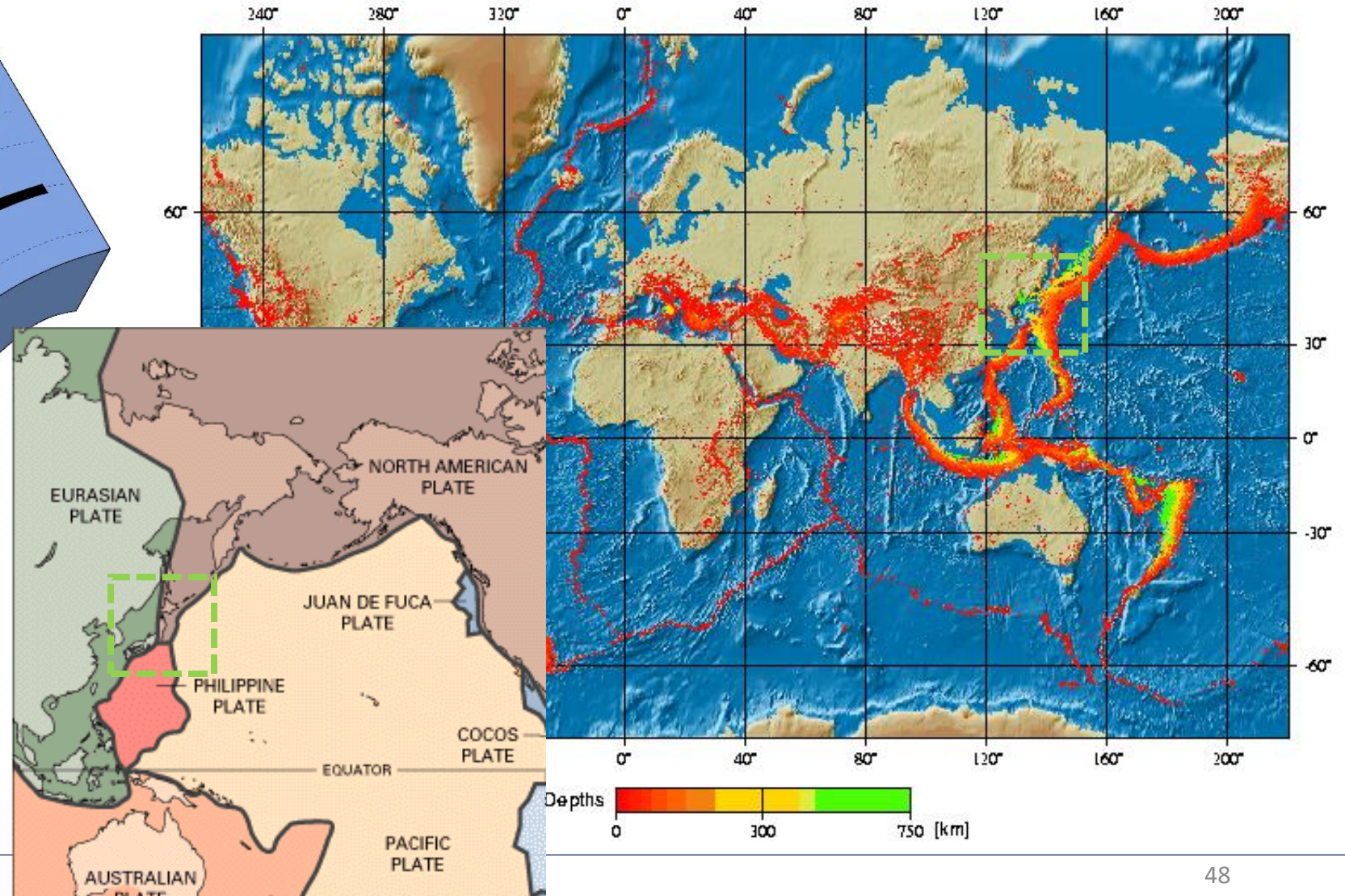
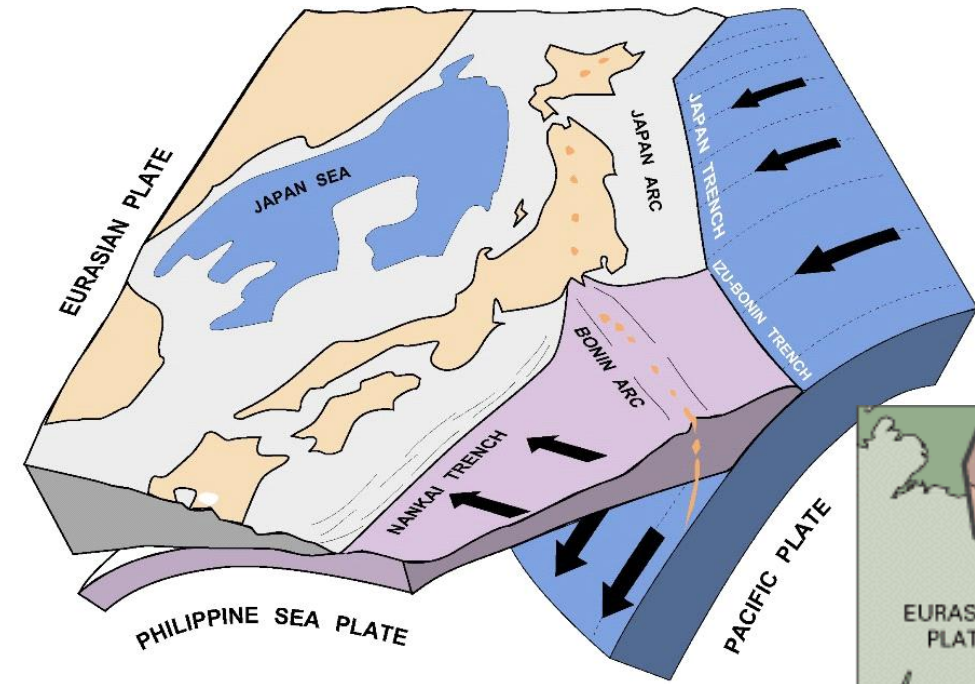
Tettonica delle placche: cosa dice?

Margini convergenti/distruttivi: oceanica e oceanica



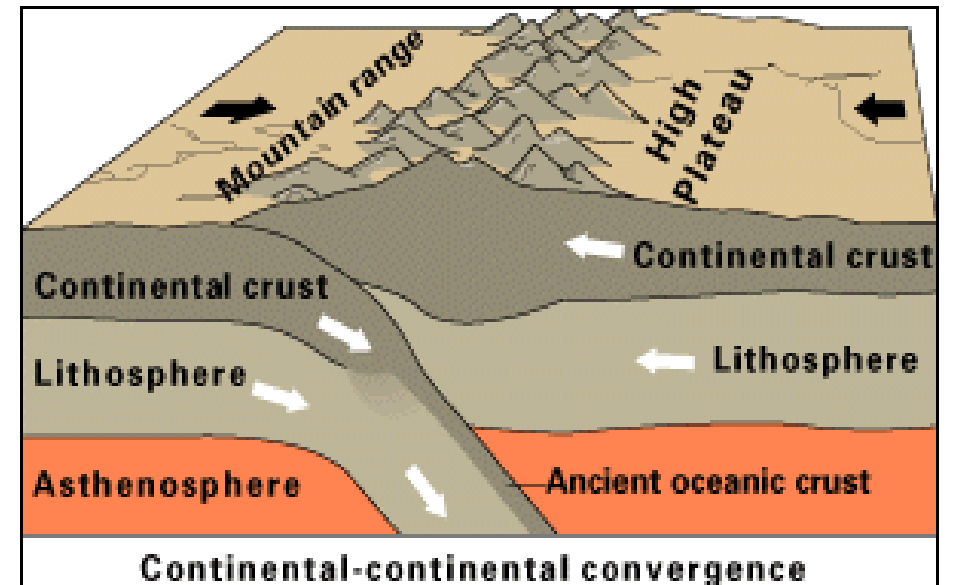
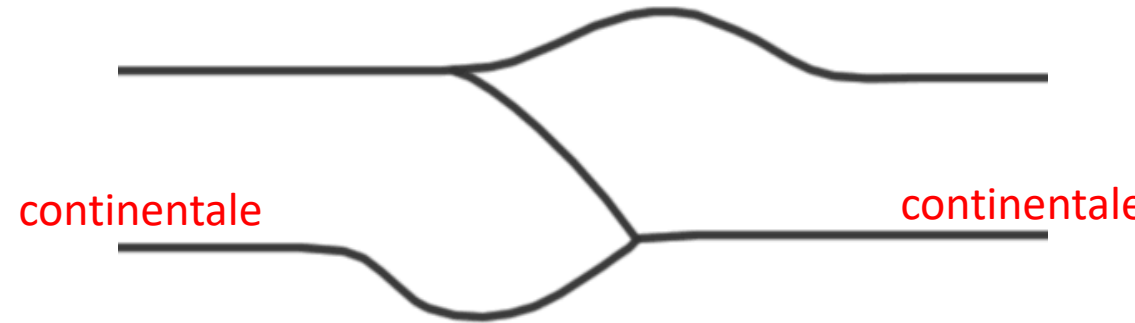
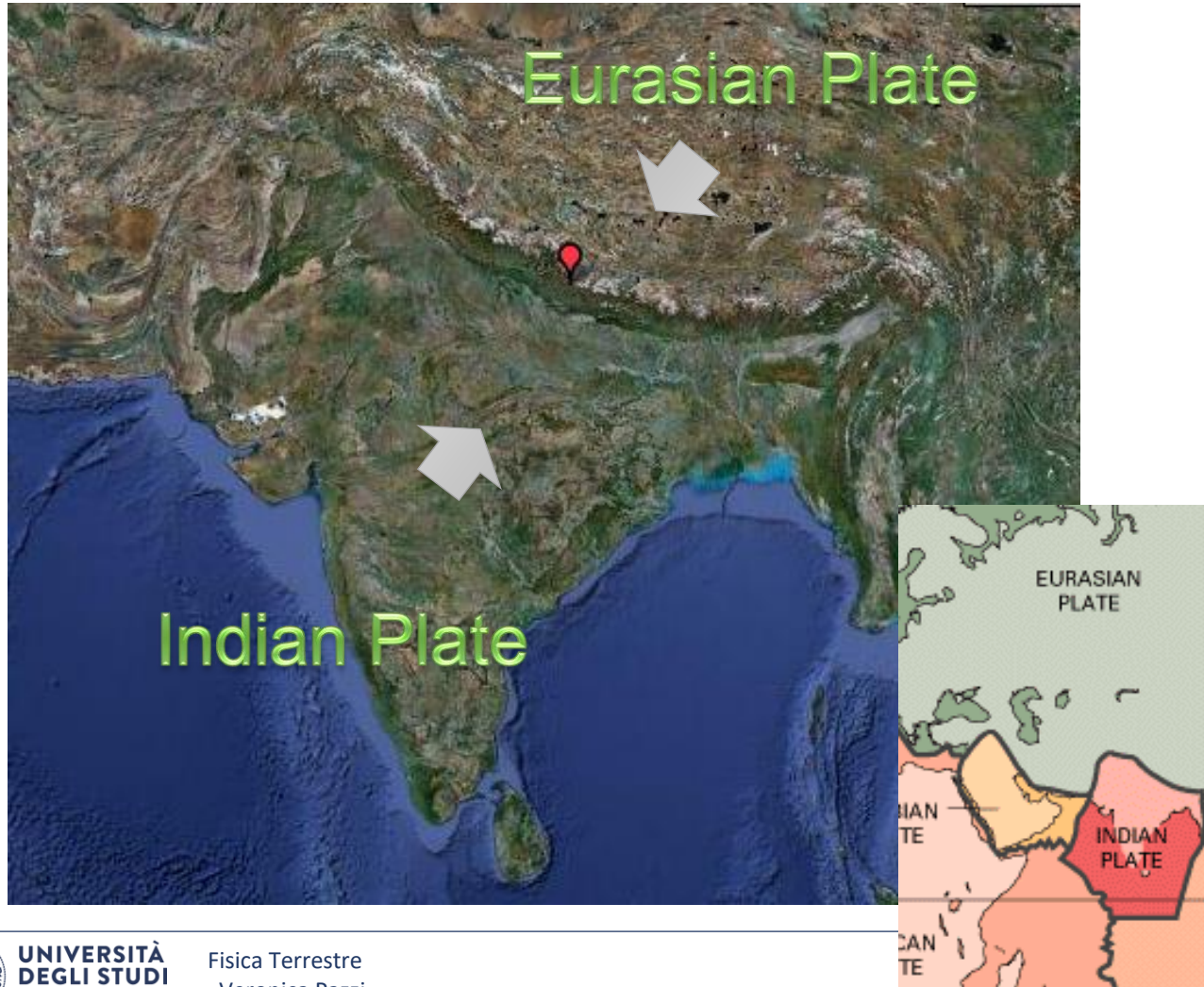
Tettonica delle placche: cosa dice?

Margini convergenti/distruttivi: oceanica e oceanica



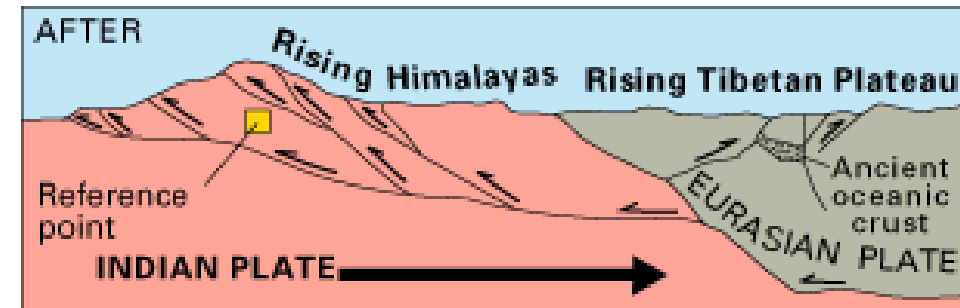
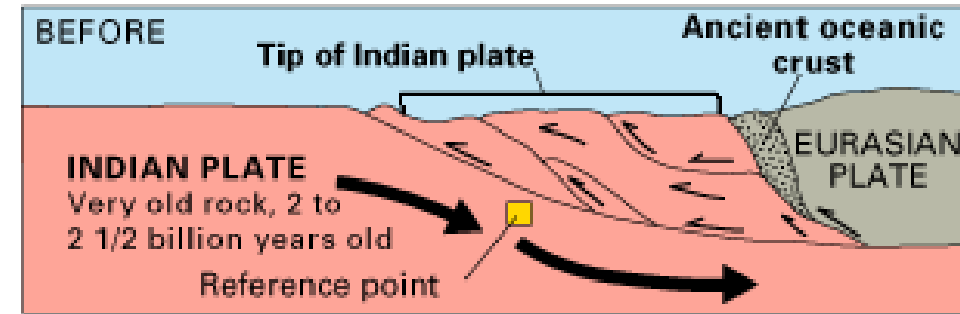
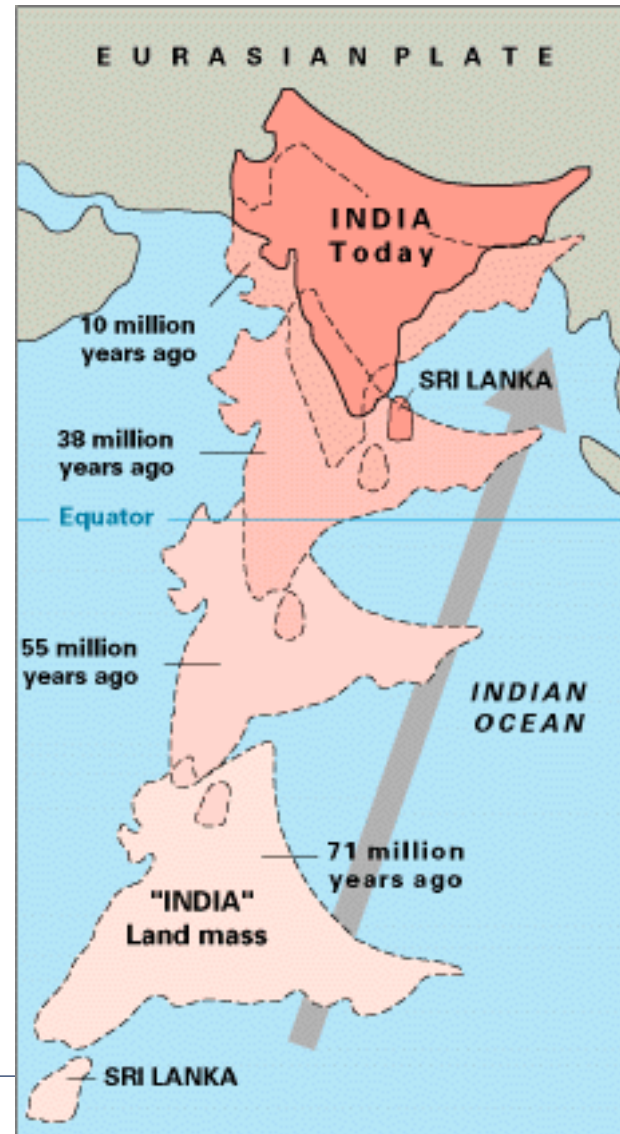
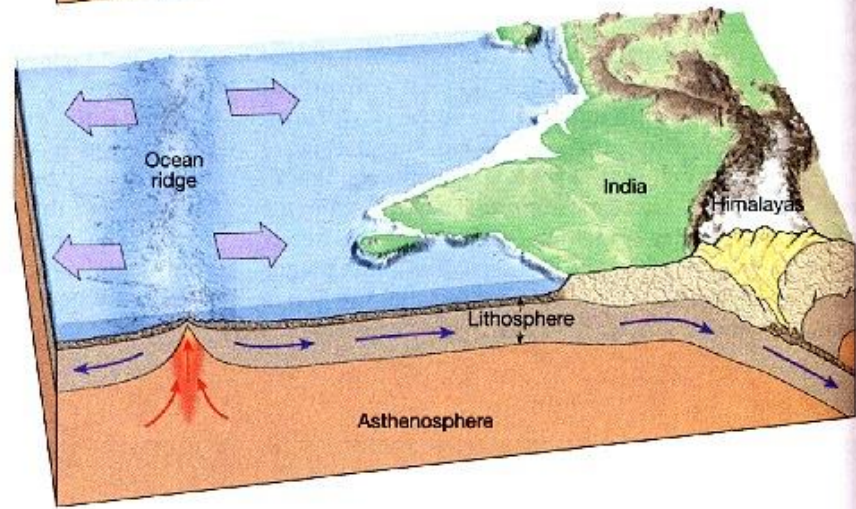
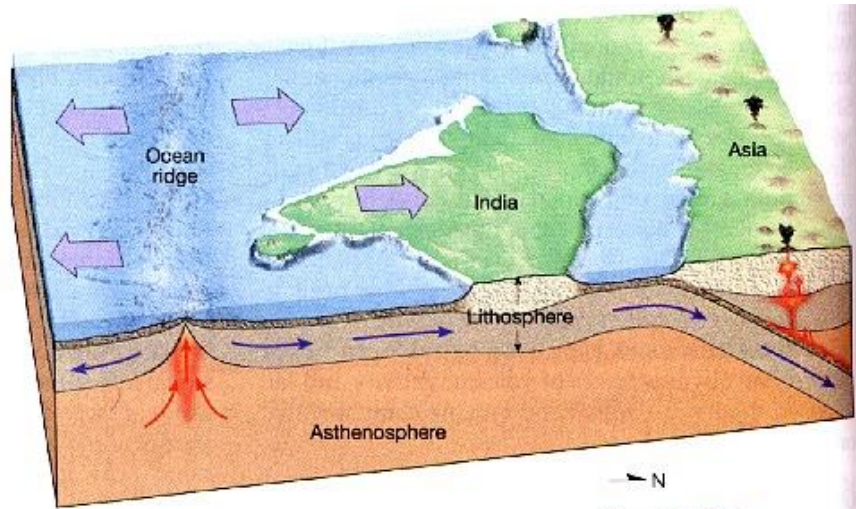
Tettonica delle placche: cosa dice?

Margini convergenti/distruttivi: continentale e continentale



Tettonica delle placche: cosa dice?

Margini convergenti/distruttivi: continentale e continentale

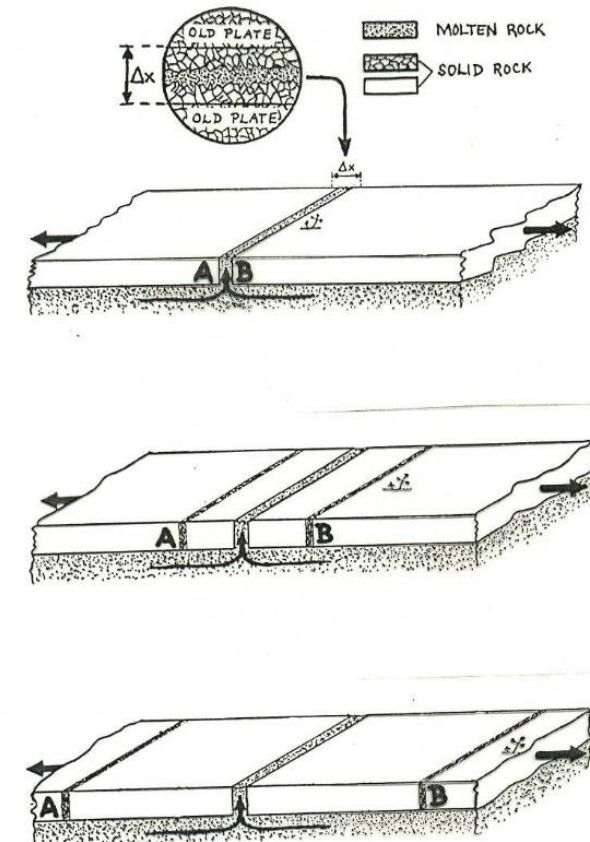
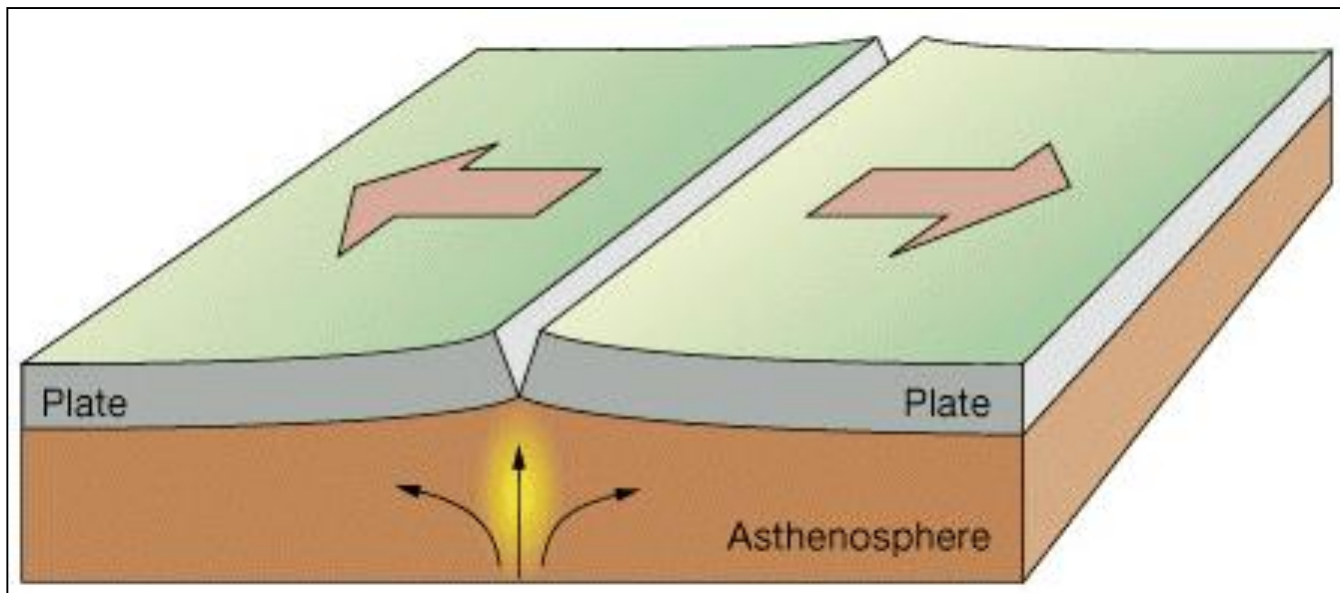


Tettonica delle placche: cosa dice?

Margini divergenti/costruttivi

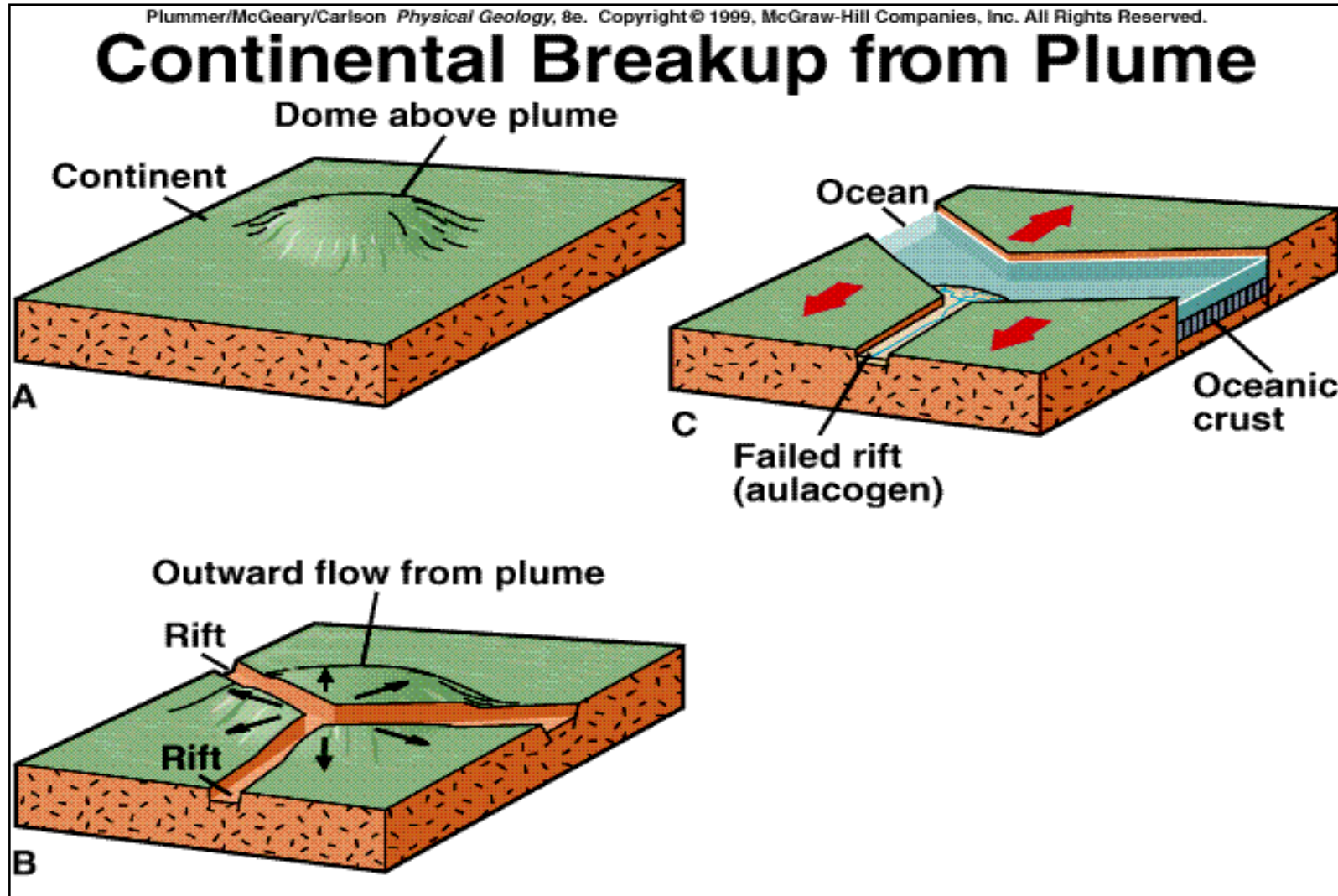
Le placche si allontanano l'una dall'altra

Nuovo materiale proveniente dal mantello si aggiunge alla placca



Tettonica delle placche: cosa dice?

Margini divergenti/costruttivi

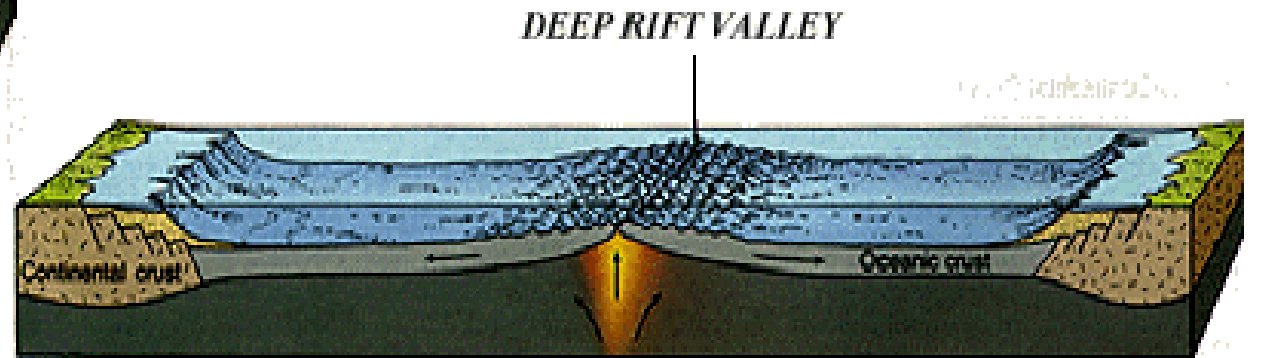


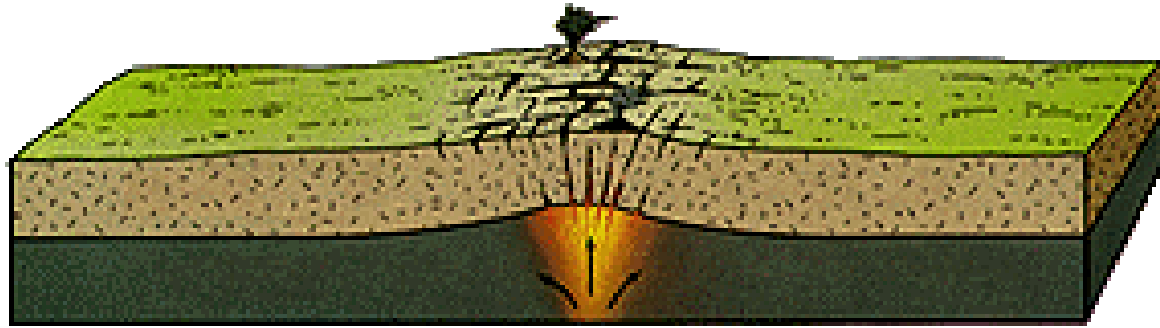


Fenomeni che si verificano:

- Rifting/formazione di graben
- Eruzioni basaltiche (Flood Basalt)
- Uplifting
- Estensione/faglie normali
- Terremoti superficiali
- Creazione di crosta oceanica
- Formazione di salgemma nella spaccatura

Tettonica delle placche: cosa dice?

Margini divergenti/costruttivi

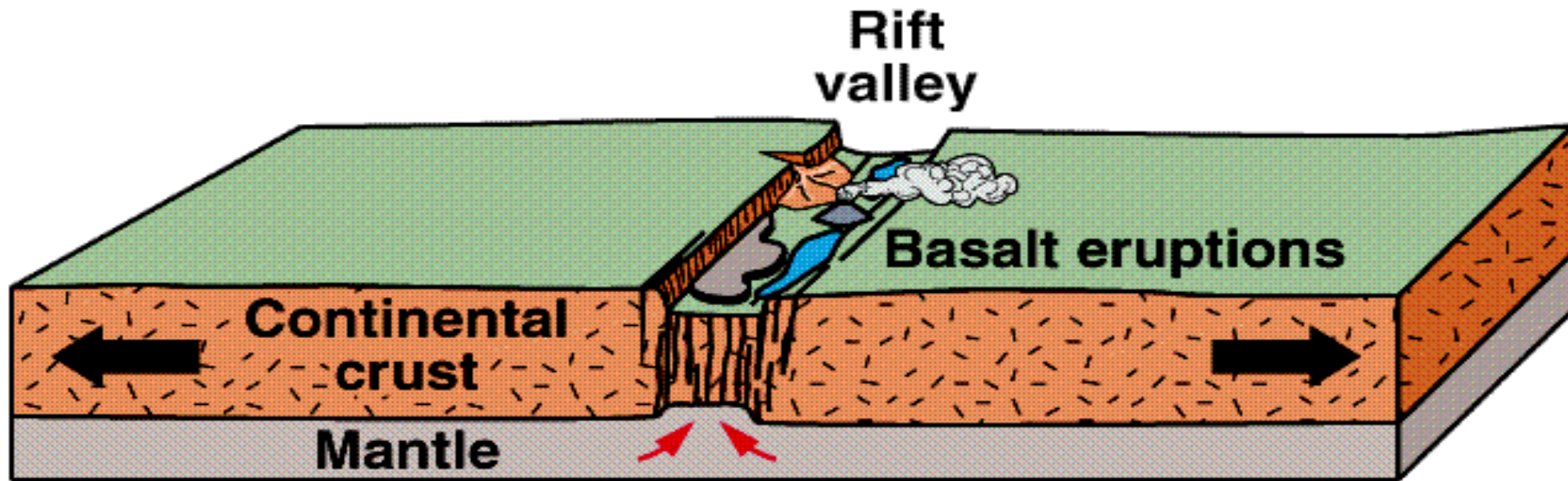


Tettonica delle placche: cosa dice?

Margini divergenti/costruttivi

Plummer/McGeary/Carlson *Physical Geology*, 8e. Copyright © 1999, McGraw-Hill Companies, Inc. All Rights Reserved.

Continent Undergoes Extension



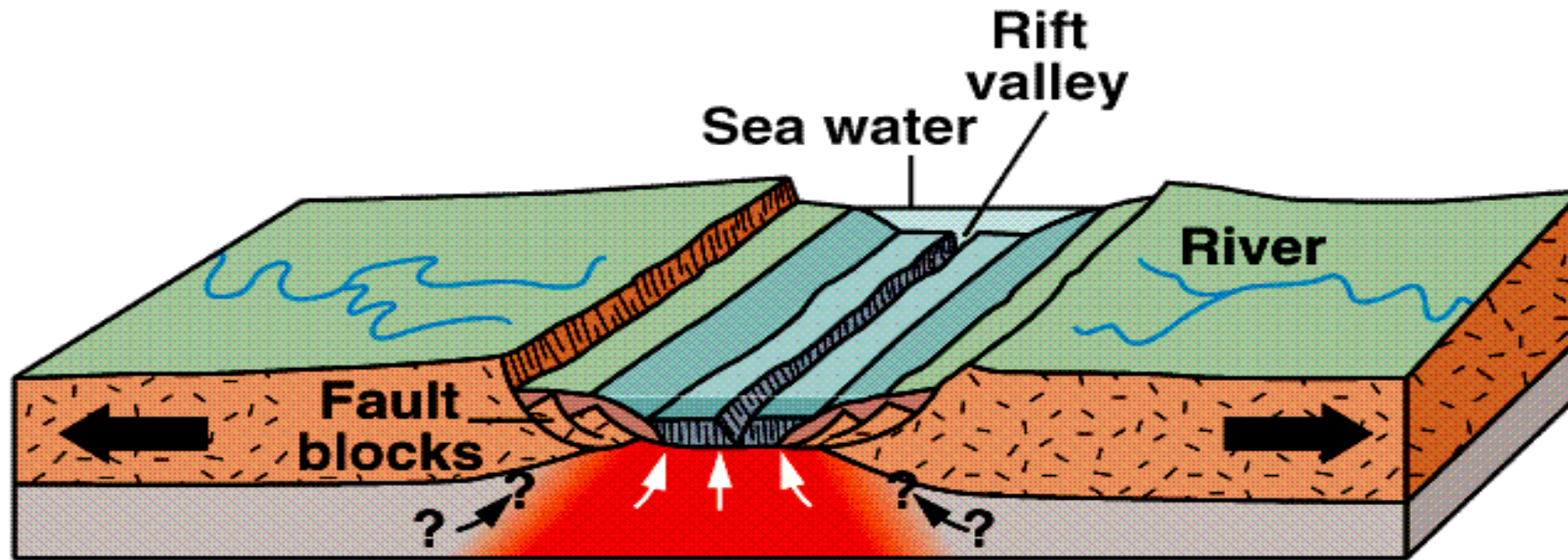
A Continent undergoes extension. The crust is thinned and a rift valley forms (East African Rift Valleys).

Tettonica delle placche: cosa dice?

Margini divergenti/costruttivi

Plummer/McGeary/Carlson *Physical Geology*, 8e. Copyright © 1999, McGraw-Hill Companies, Inc. All Rights Reserved.

Continent Tears in Two

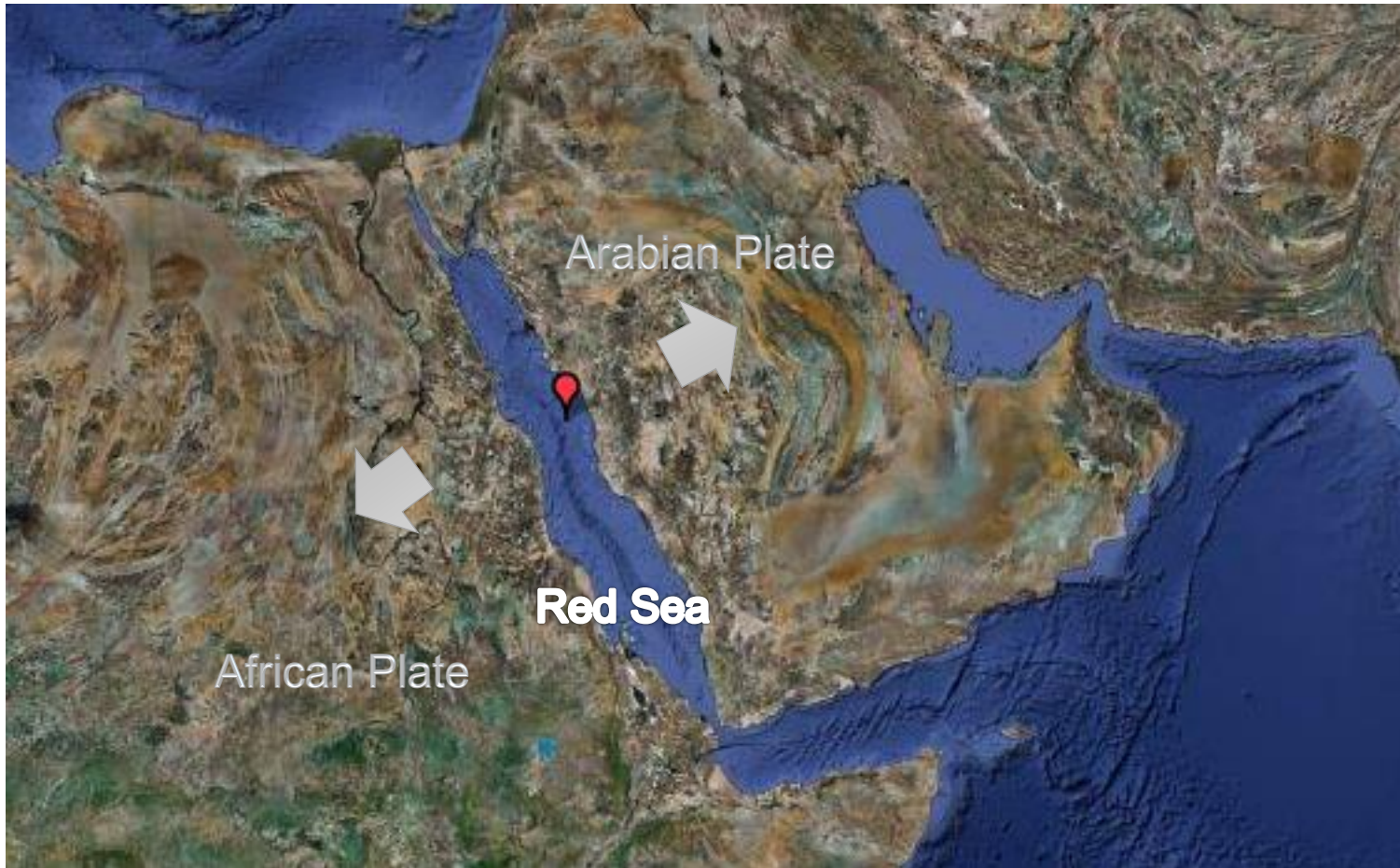
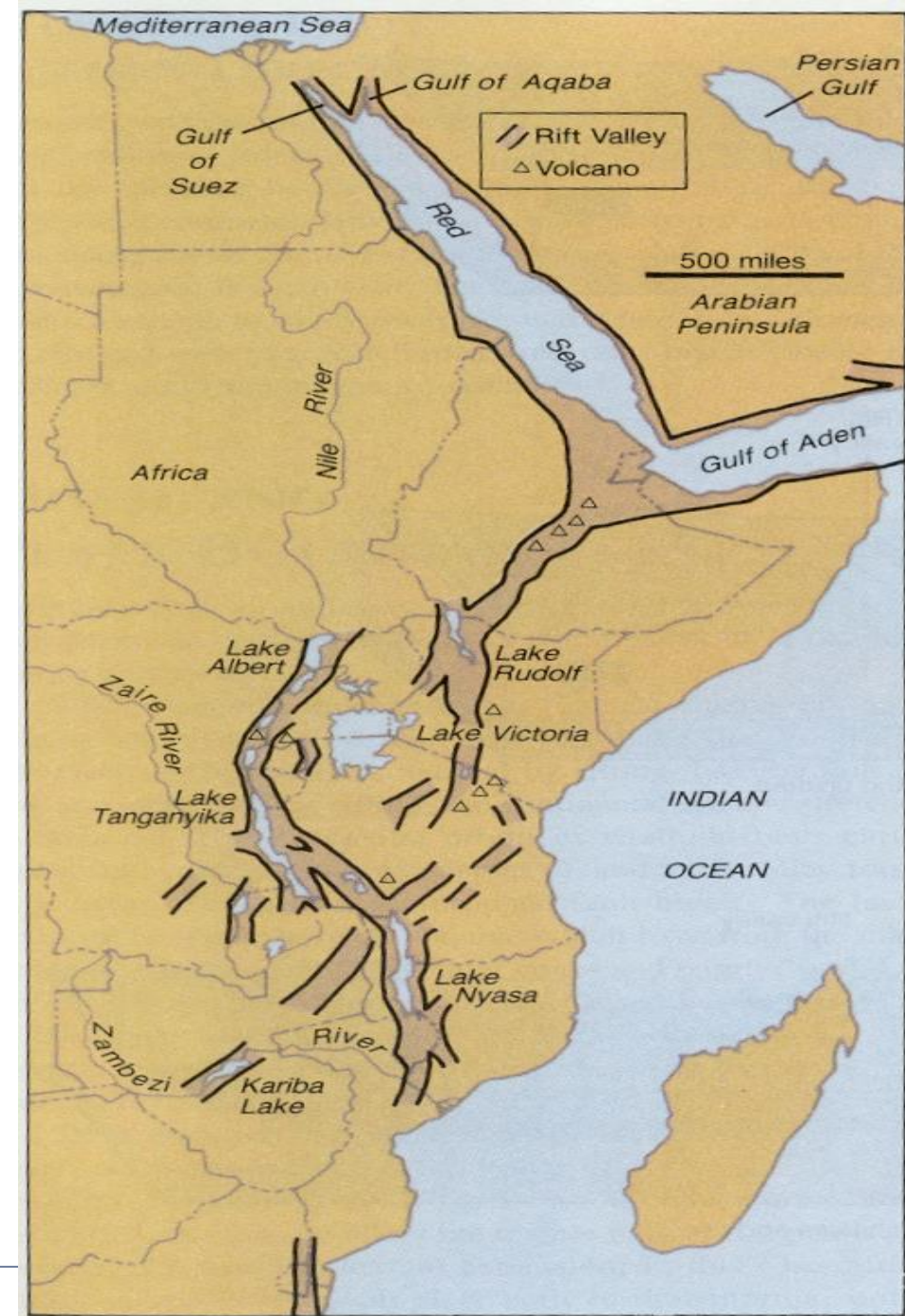


B Continent tears in two. Continent edges are faulted and uplifted. Basalt eruptions form oceanic crust (Red Sea).

Tettonica delle placche: cosa dice?

Margini divergenti/costruttivi

East African Rift System

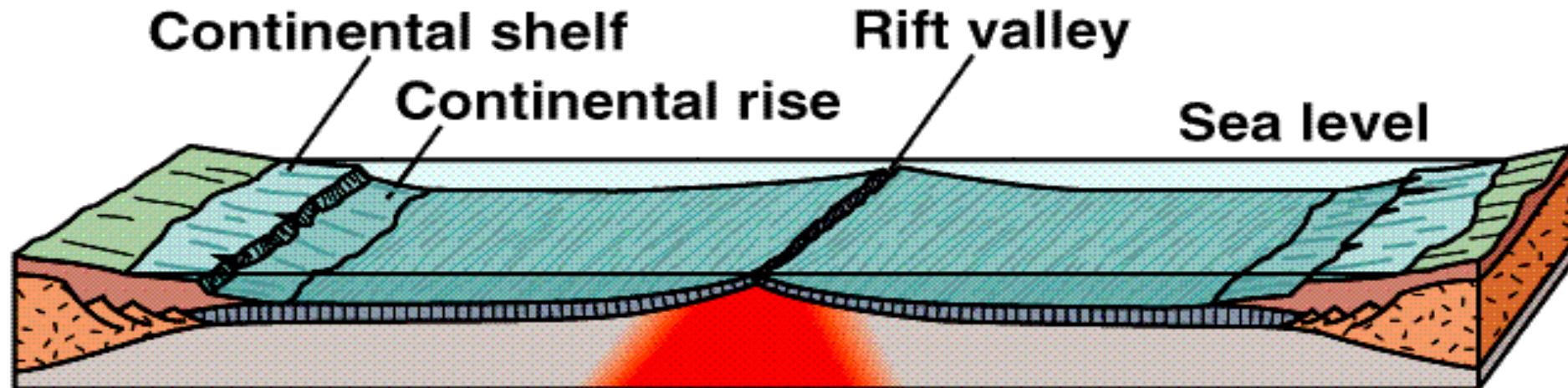


Tettonica delle placche: cosa dice?

Margini divergenti/costruttivi

Plummer/McGeary/Carlson *Physical Geology*, 8e. Copyright © 1999, McGraw-Hill Companies, Inc. All Rights Reserved.

Divergent Plate Boundary Formed



C Continental sediments blanket the subsiding margins to form continental shelves and rises. The ocean widens and a mid-oceanic ridge develops (Atlantic Ocean).

Tettonica delle placche: cosa dice?

Margini divergenti/costruttivi

Fondale marino in espansione

Sistema di dorsali medio-oceaniche:

lunghezza: 70,000 km

larghezza: 30-35 km

profondità: 1-2 km



Tettonica delle placche: cosa dice?

Margini divergenti/costruttivi

Fondale marino in espansione

Sistema di dorsali medio-oceaniche:

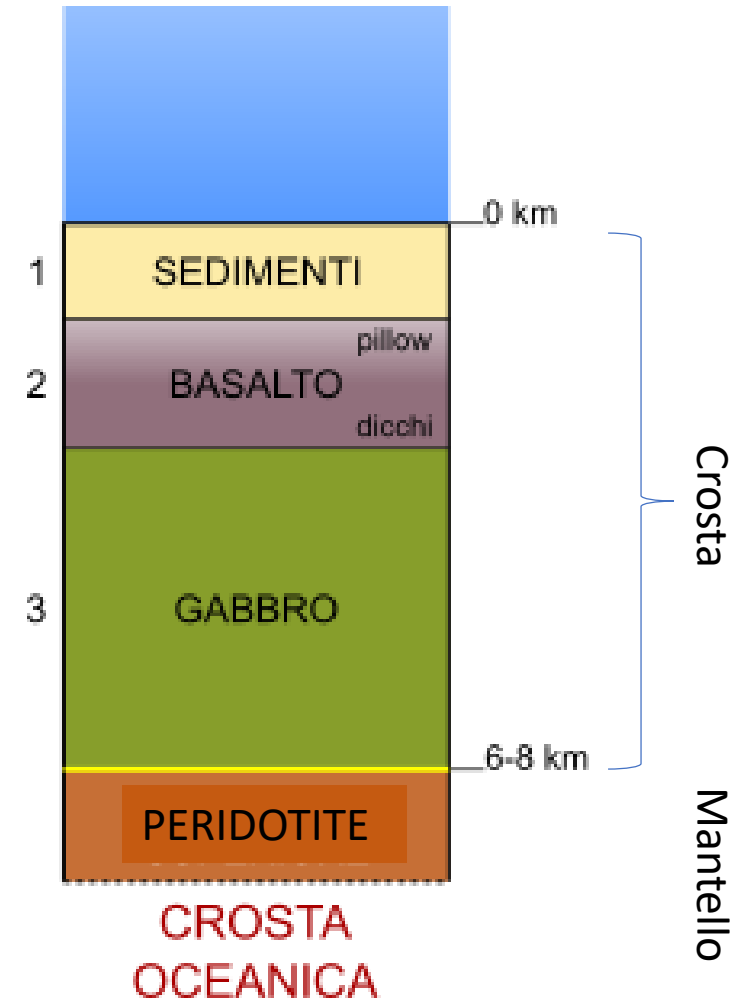
lunghezza: 70,000 km

larghezza: 30-35 km

profondità: 1-2 km

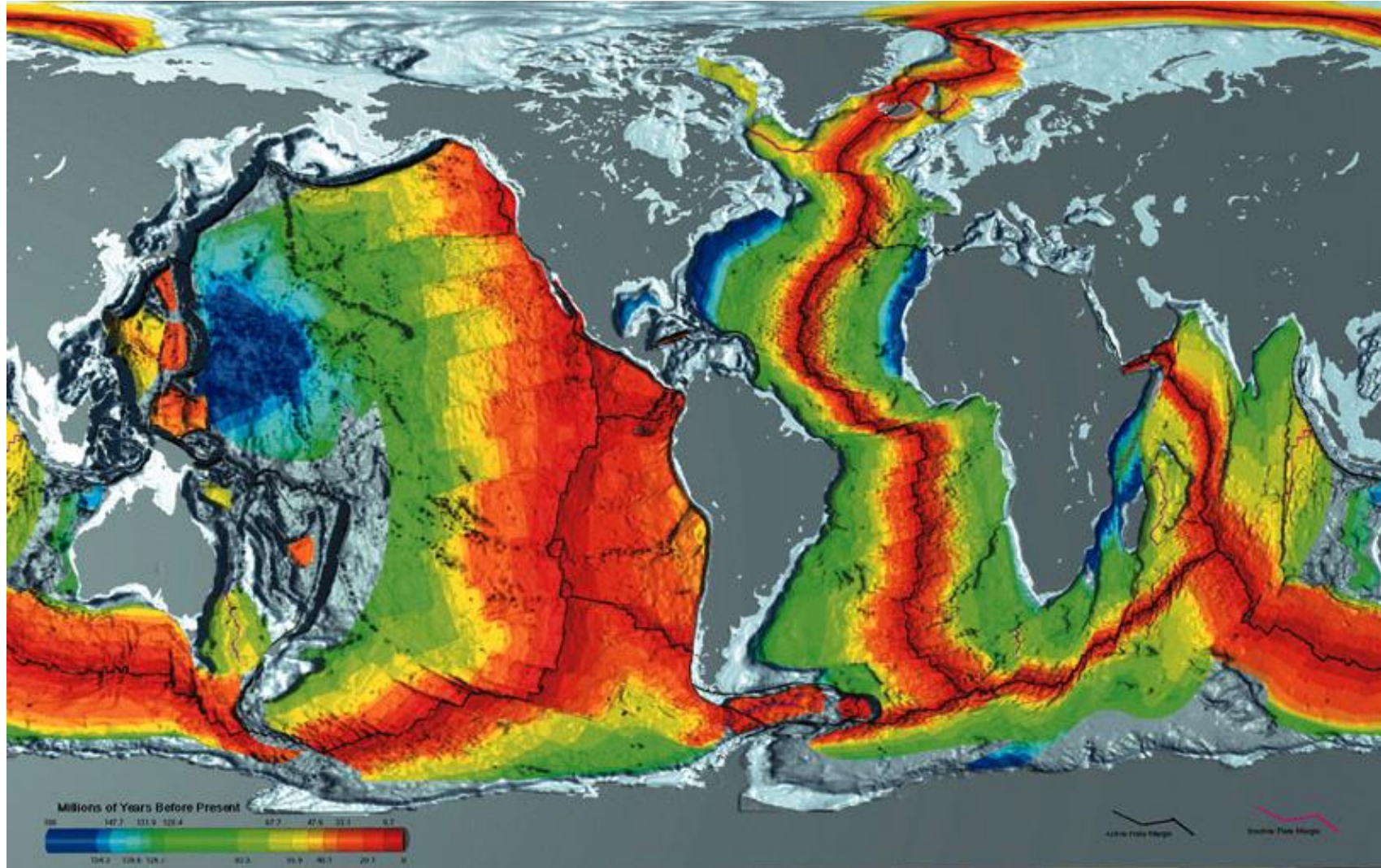
Nuova crosta oceanica: sequenza ofiolitica

I sedimenti ricoprono i margini continentali che sono passivi



Tettonica delle placche: cosa dice?

Margini divergenti/costruttivi

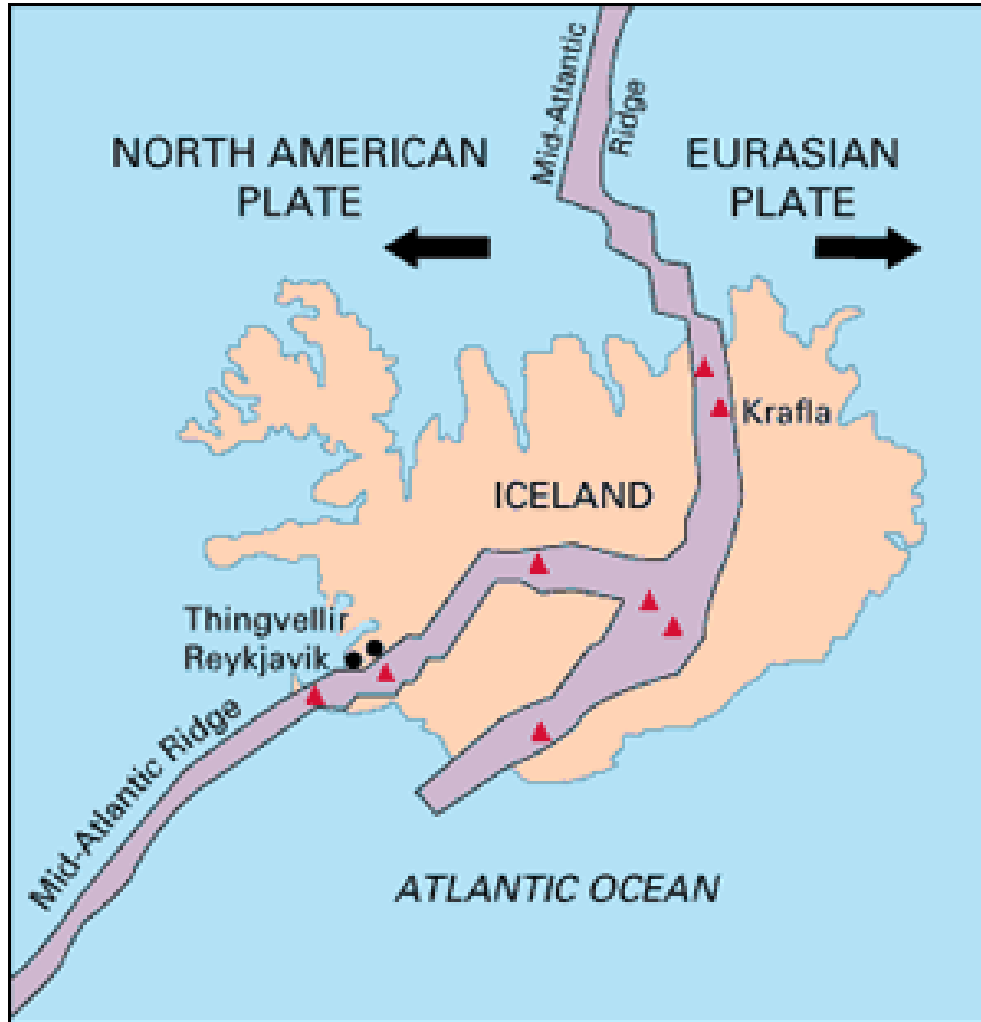


Rosso = più giovane
Blu = più antico

Tettonica delle placche: cosa dice?

Margini divergenti/costruttivi

Islanda

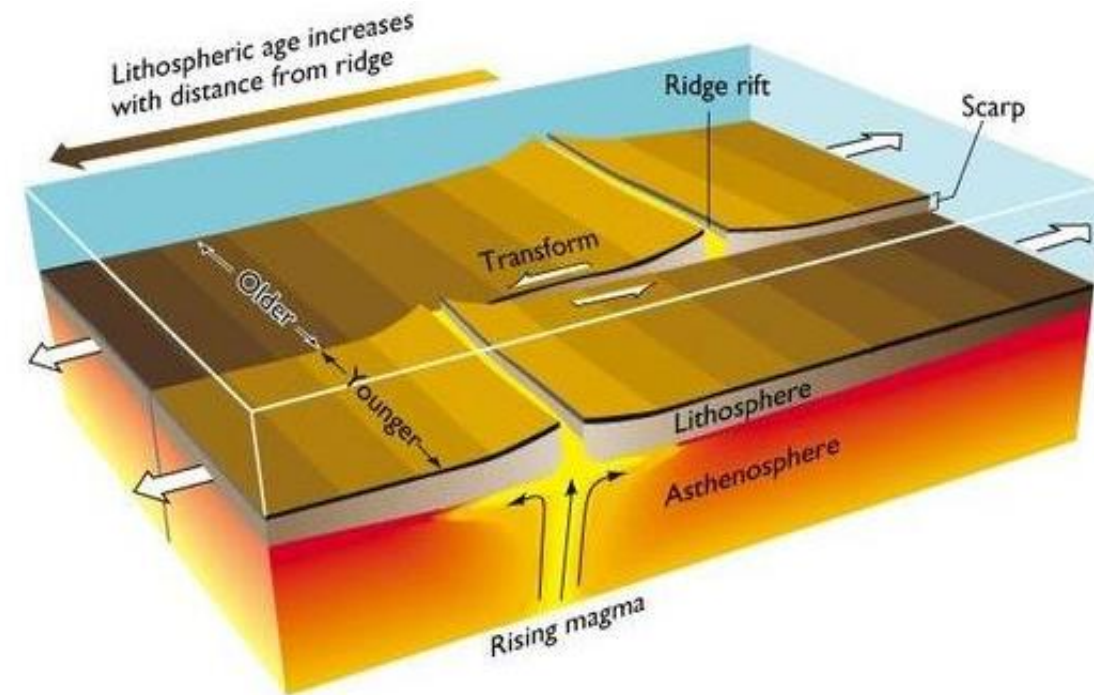
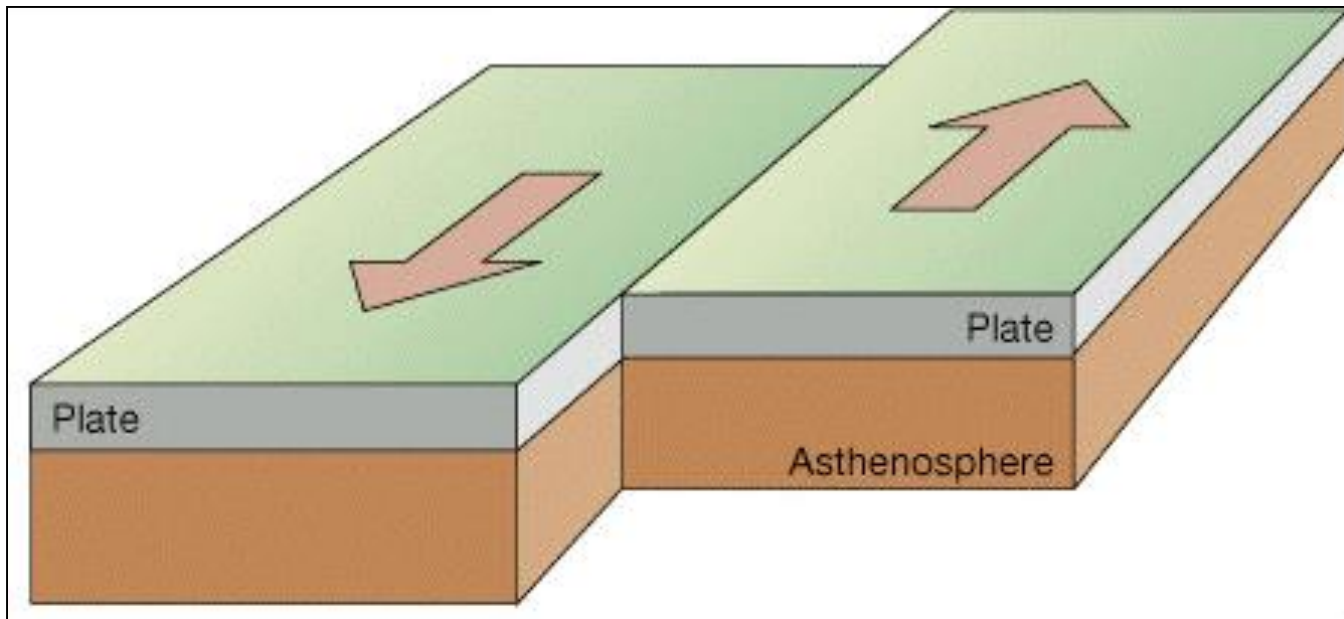


Tettonica delle placche: cosa dice?

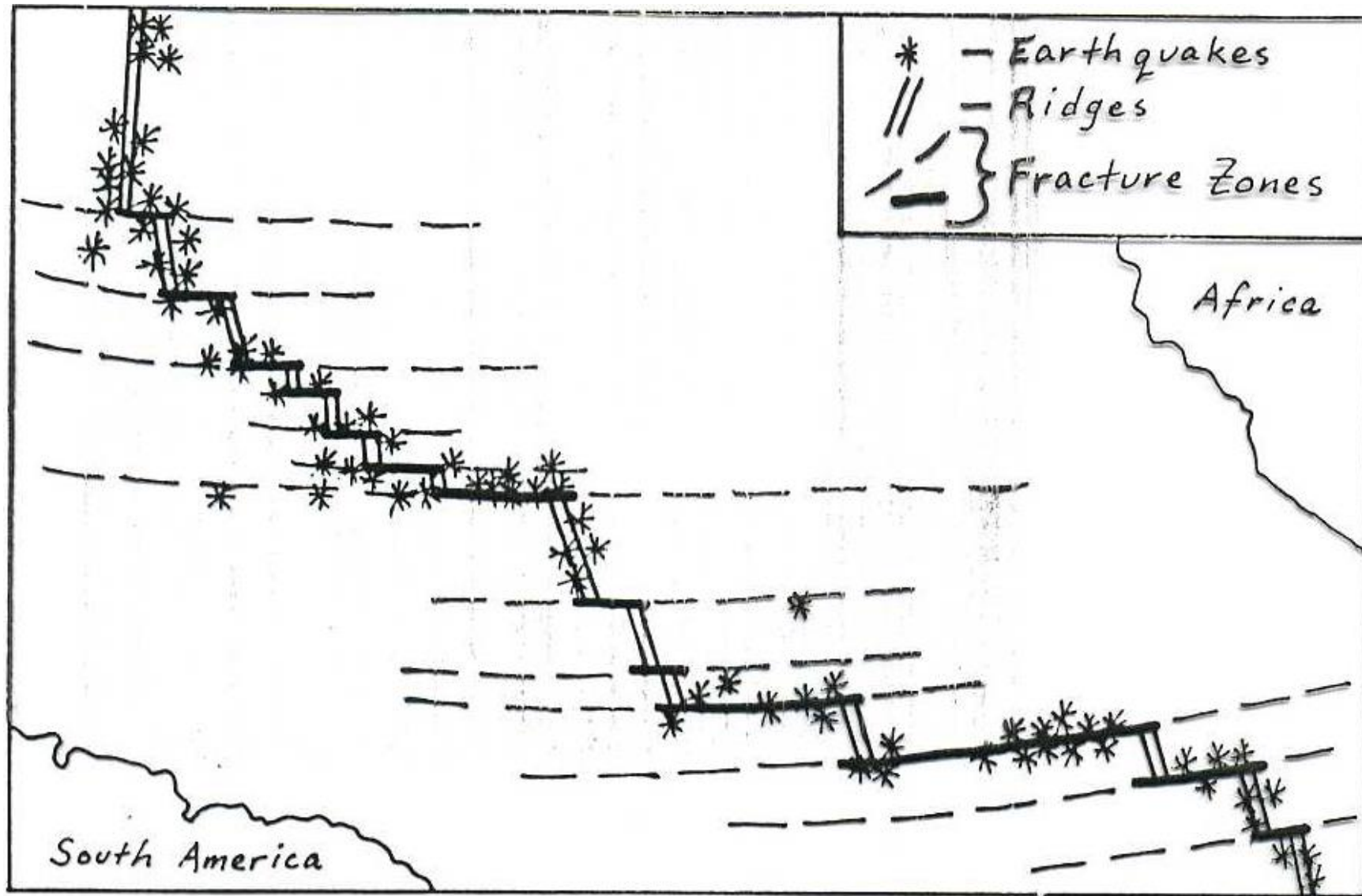
Margini conservativi

Le placche si muovono lateralmente una rispetto all'altra

La litosfera non viene né creata né distrutta

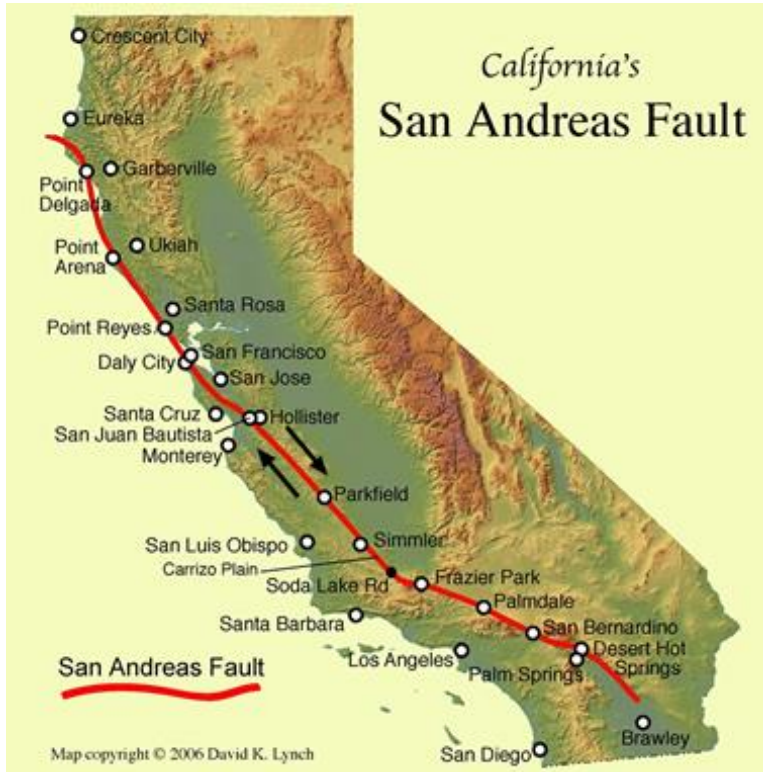


Tettonica delle placche: cosa dice?

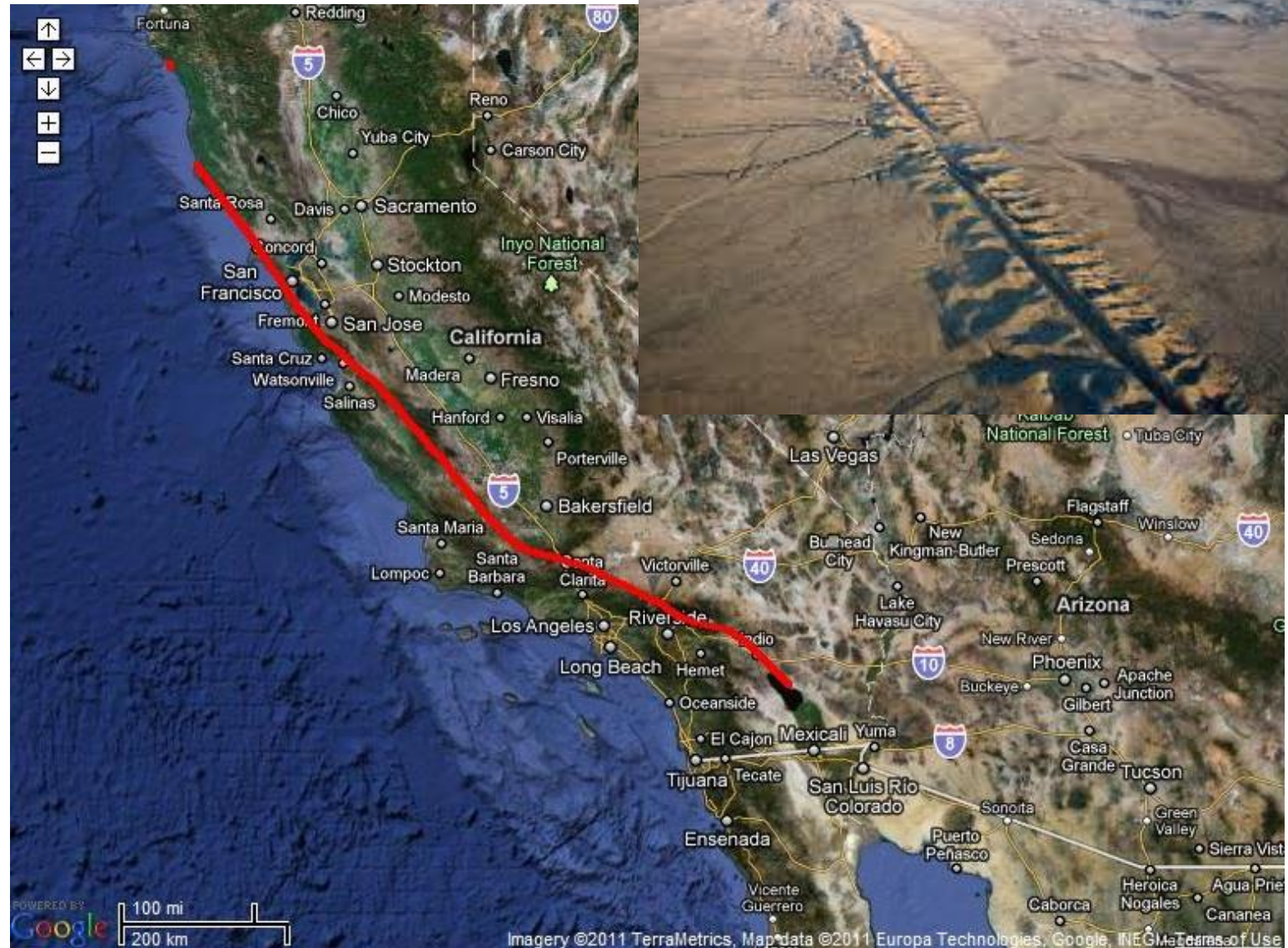


Tettonica delle placche: cosa dice?

Margini conservativi



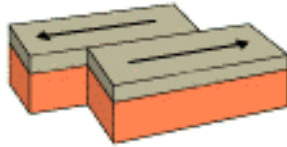
Faglia di San Andrea



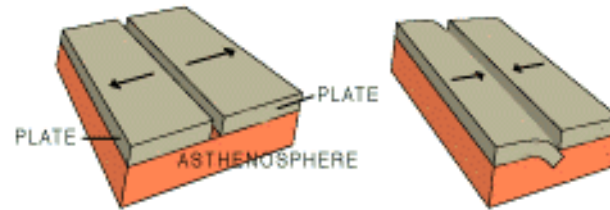
Tettonica delle placche: cosa dice?

Tipologie di margini tra placche

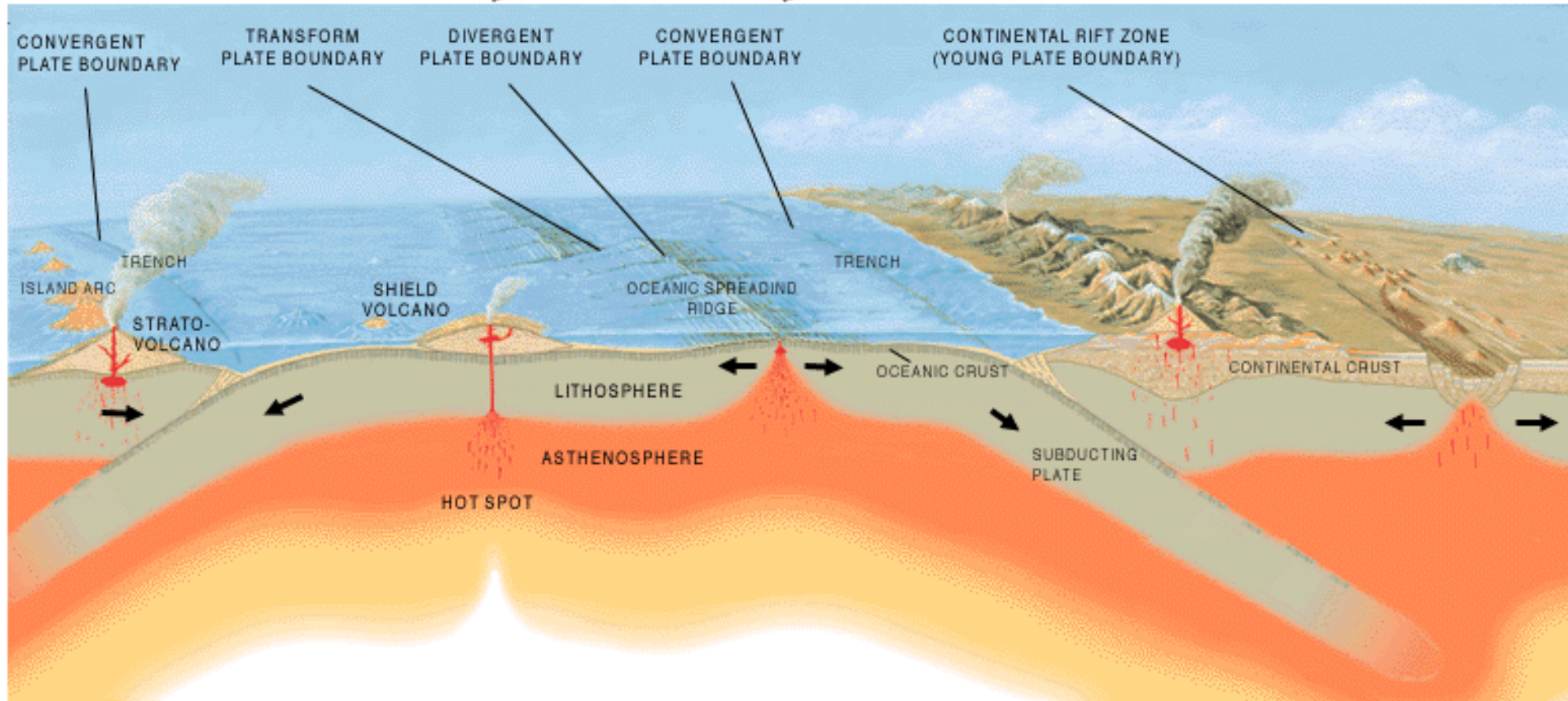
TRASFORME
(CONSERVATIVO)

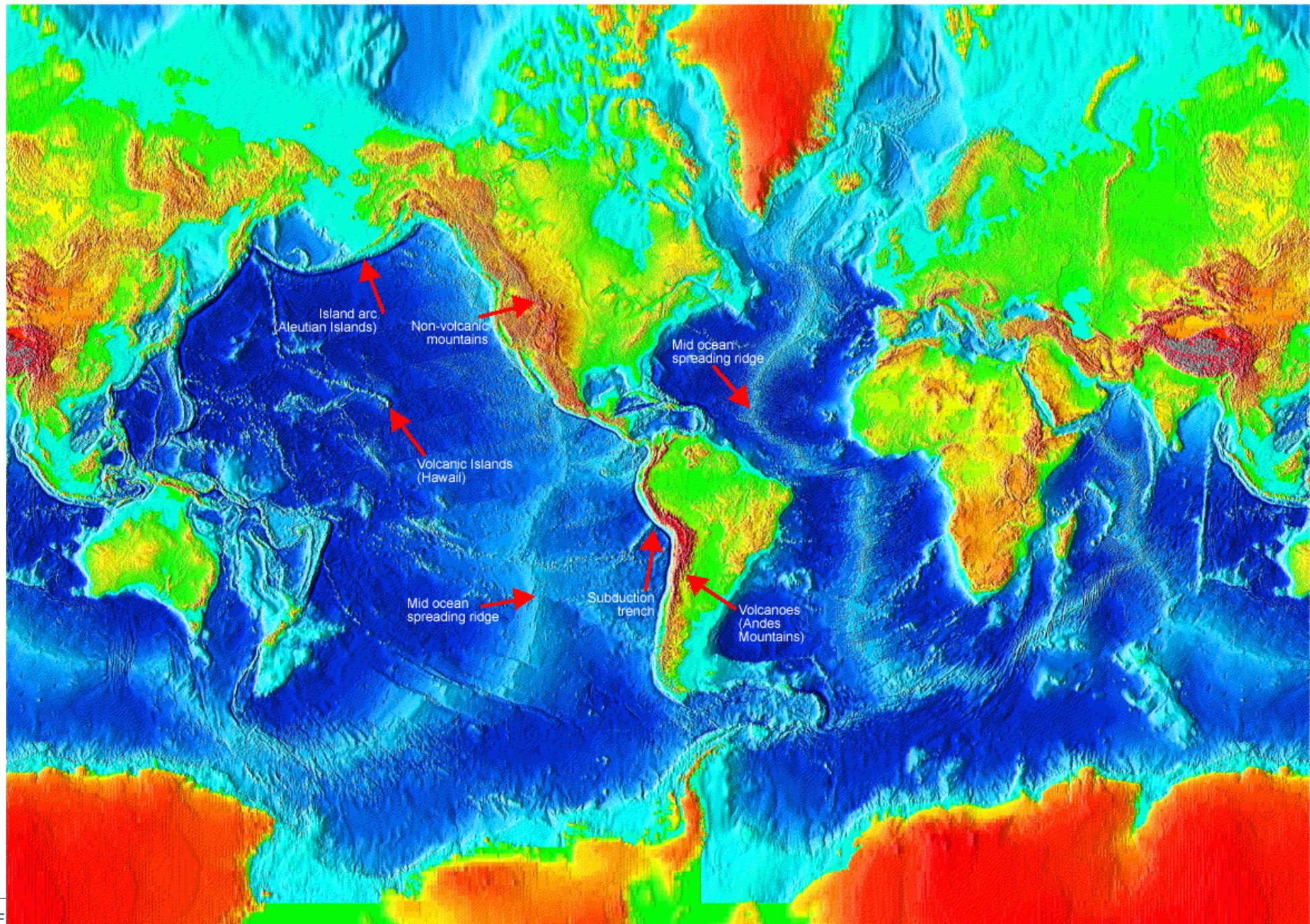


RIFTING (DIVERGENTE)

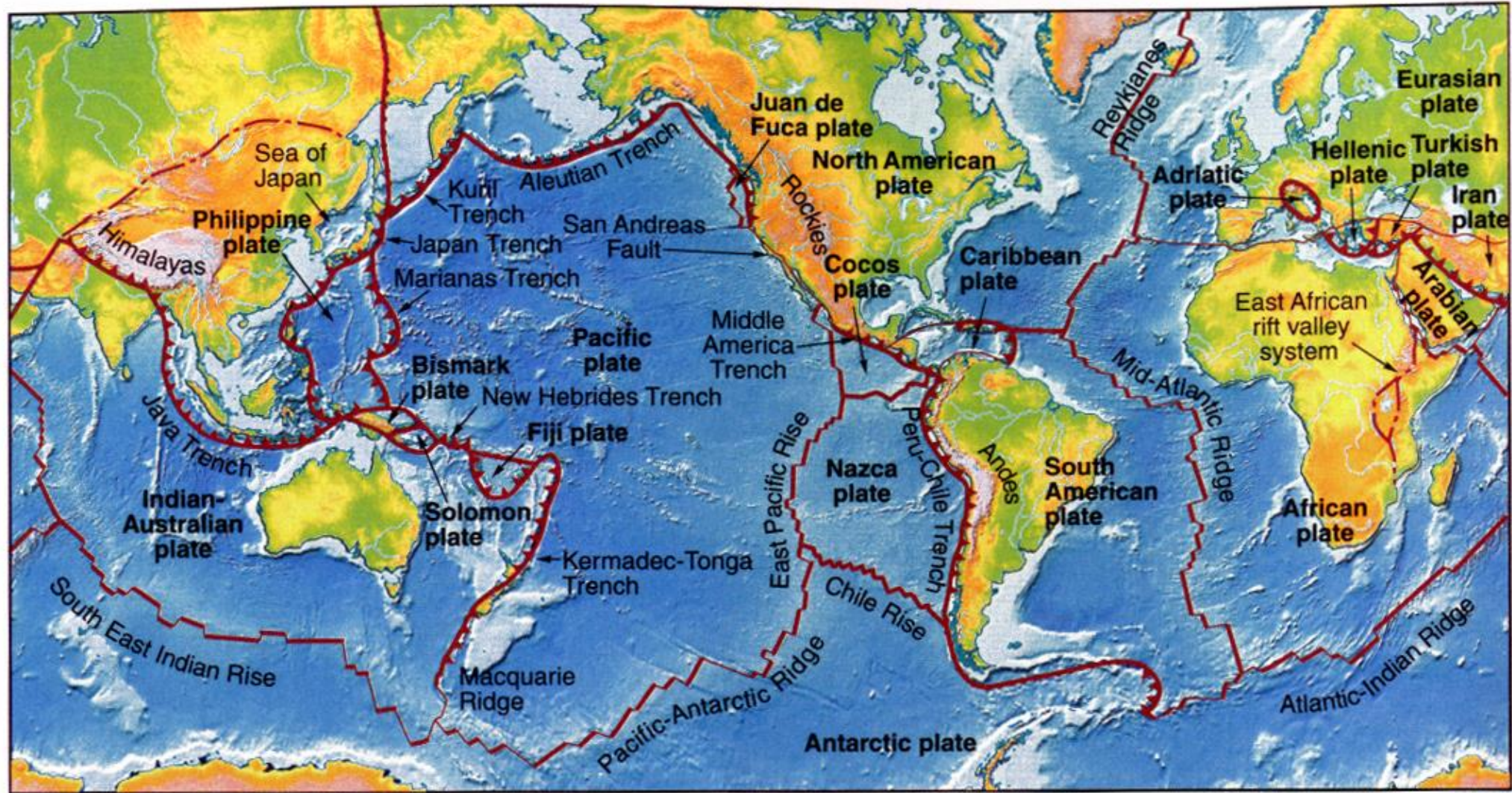


SUBDUZIONE
(CONVERGENTE)



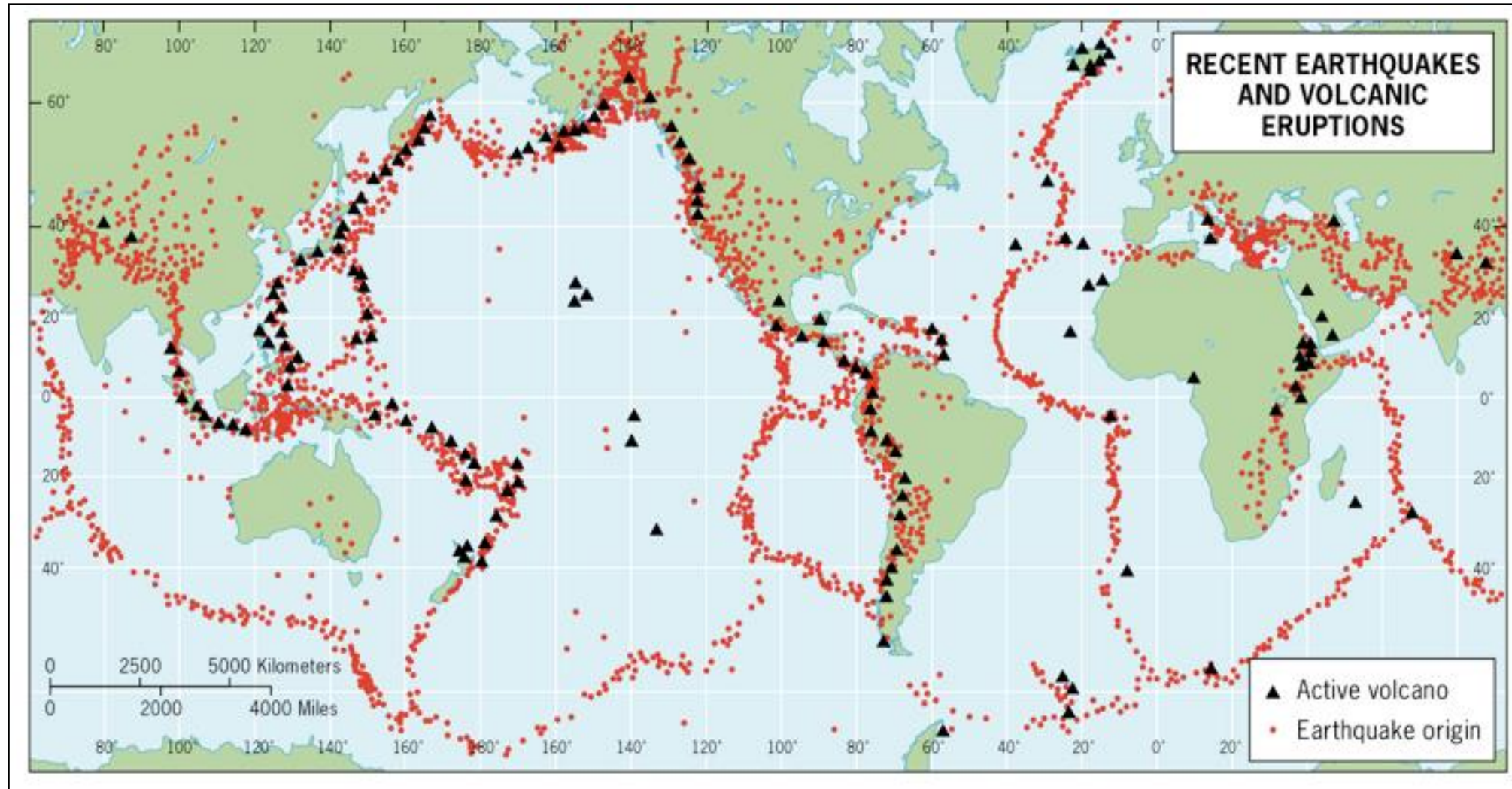


Tettonica delle placche: cosa dice?



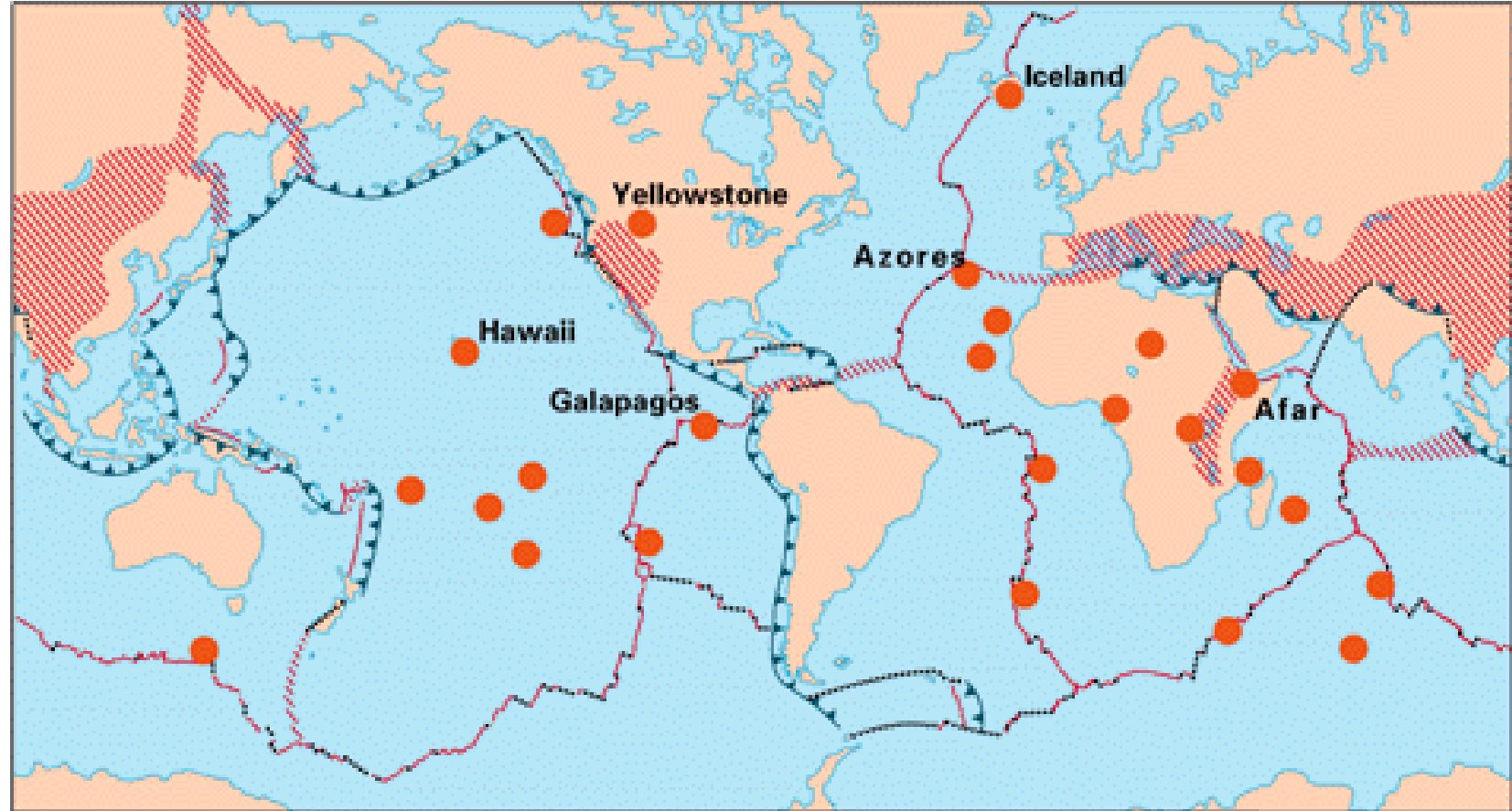
Tettonica delle placche: cosa dice?

La maggior parte dell'attività vulcanica a livello mondiale è concentrata lungo i bordi delle placche in corrispondenza delle "cinture sismiche"



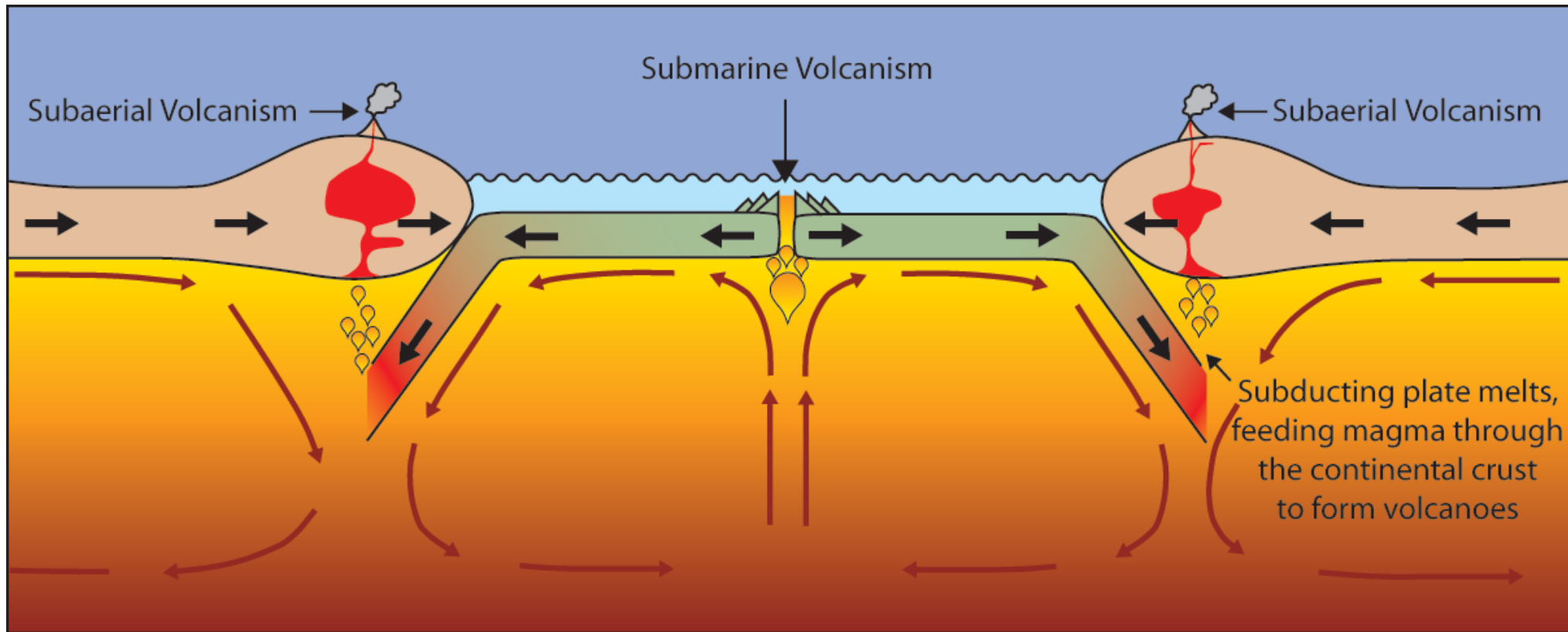
Tettonica delle placche: cosa dice?

Tuttavia si riscontrano esempi di vulcanismo isolato e intra-placca in quelle che sono chiamate “catene di isole vulcaniche”, dove il vulcano attivo è ad un estremo della catena/arco



Tettonica delle placche: cosa dice?

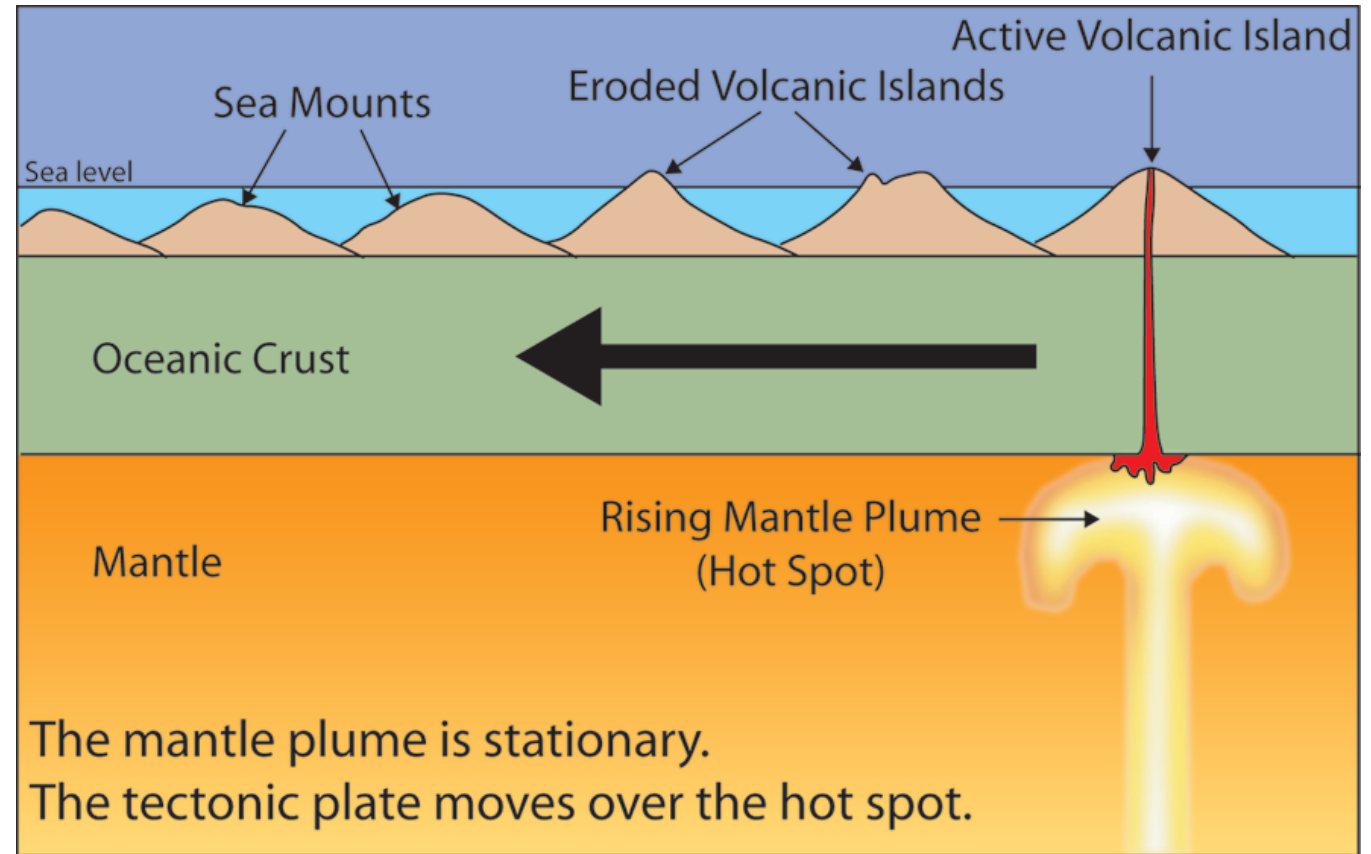
I vulcani si formano nelle **zone in subduzione** (vulcani subaerei), in corrispondenza delle **dorsali oceaniche** (vulcani sottomarini) e come **hotspots**



Tettonica delle placche: cosa dice?

Il **plume**, proveniente da una zona vicina all'interfaccia mantello/nucleo, è **stazionario** e la **composizione chimica** della lava è differente sia da quella dei vulcani in aree di subduzione che da quella delle creste medio-oceaniche

La **placca** tettonica **si muove** al di sopra di un hotspot fisso (risalita di magma dal mantello) e forma catene di vulcani



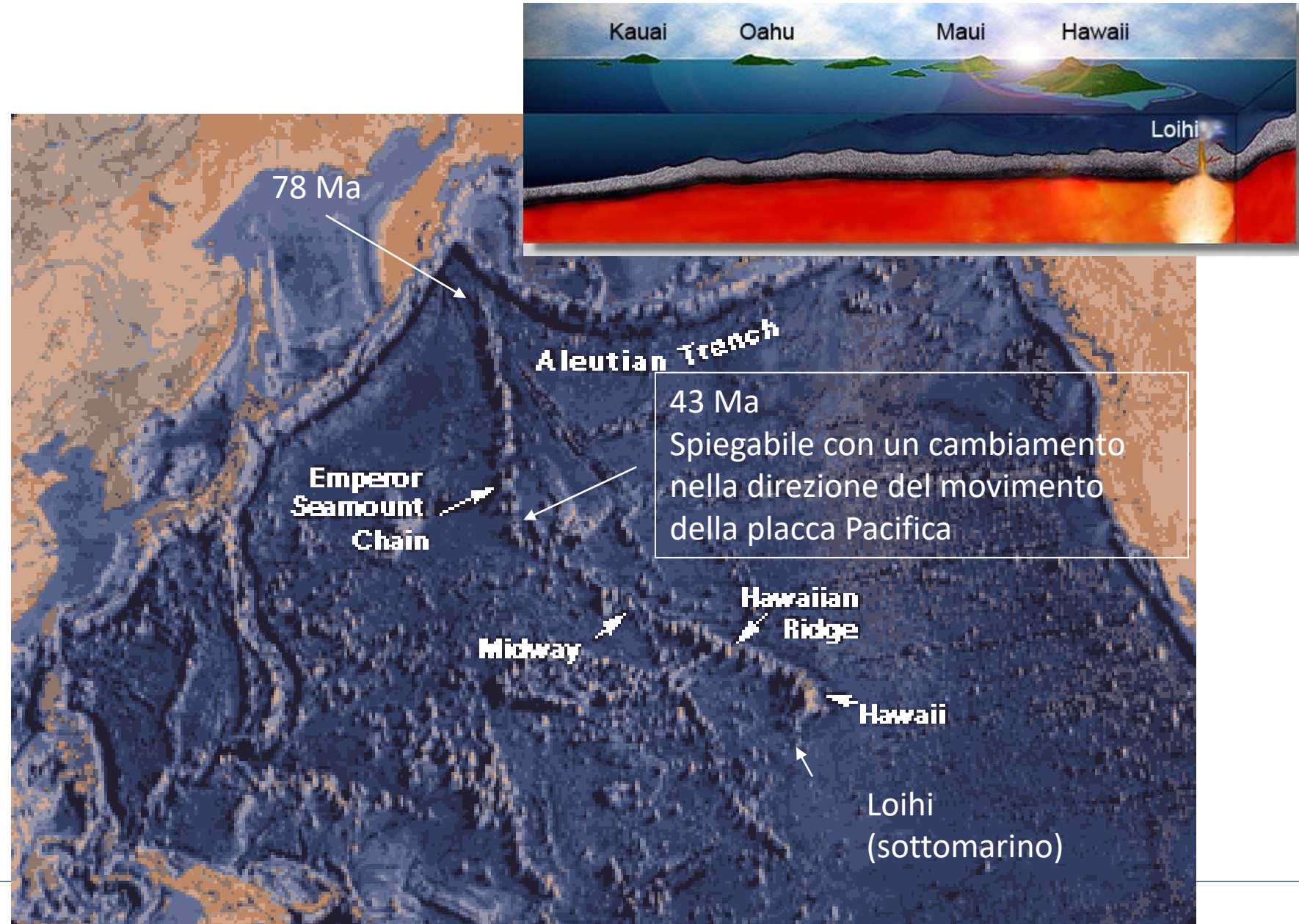
Vulcani più antichi sono più lontani dal plume

Tettonica delle placche: cosa dice?

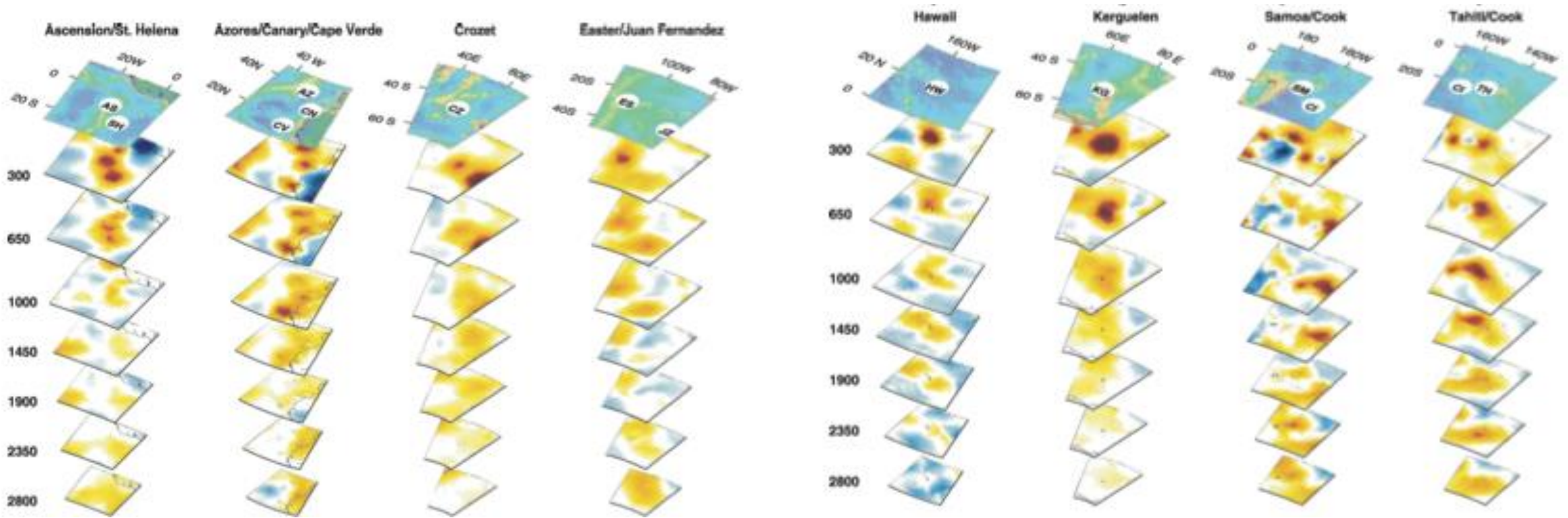
La catena di isole hawaiane (The Emperor–Hawaiian seamount chain) è un esempio di vulcani hotspot: Loihi: il vulcano più giovane e attivo della catena

Altri esempi:

- Yellowstone
- Galapagos Islands (pacific off South America)
- Iceland
- Azores Atlantic (at junction between NA, Europe and African plate)



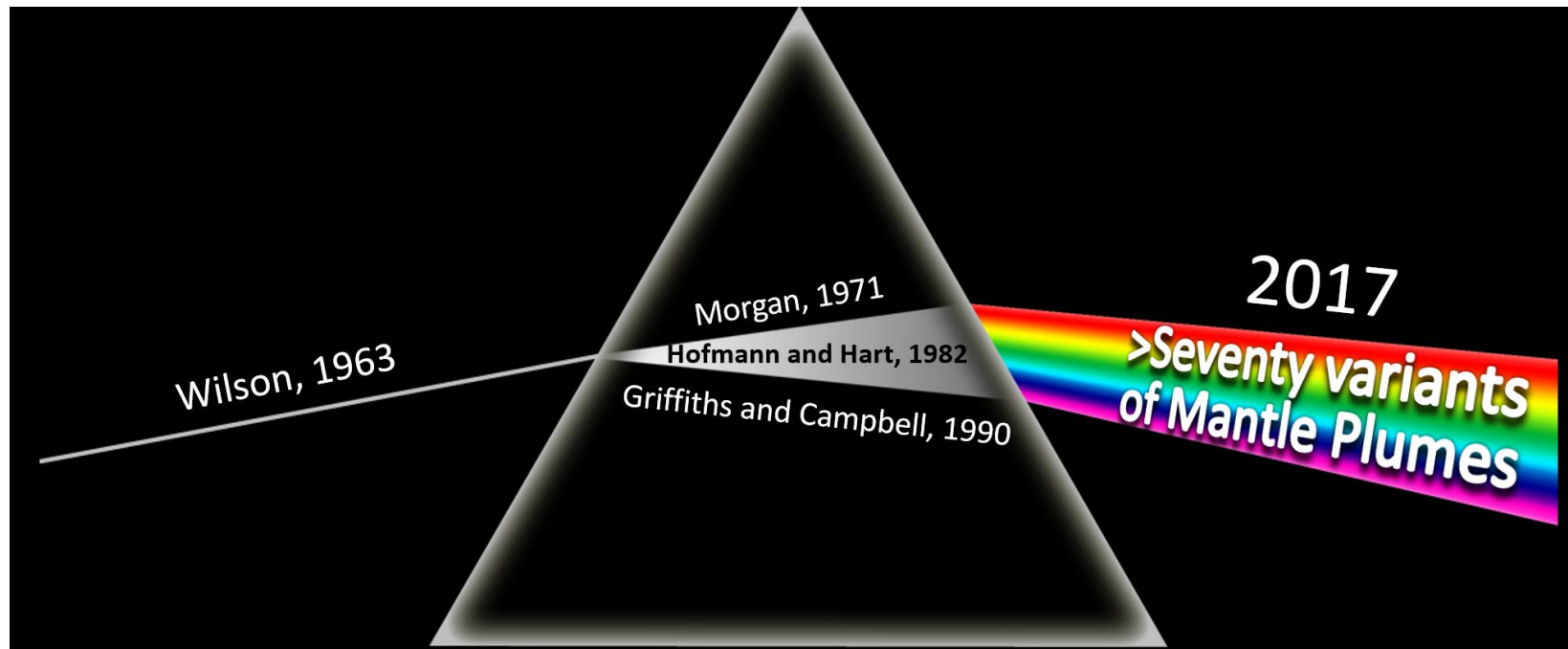
Tettonica delle placche: cosa dice?



Tomografie sismiche che (secondo alcuni) indicano che alcuni plume del mantello si originano in profondità, in corrispondenza della discontinuità D''

Tettonica delle placche: cosa dice?

Studi recenti sostengono che gli hotspot non siano né fenomeni di origine profonda né causati da sorgenti stazionarie di magma



Tettonica delle placche: cosa dice?

Studi recenti sostengono che gli hotspot non siano né fenomeni di origine profonda né causati da sorgenti stazionarie di magma perché il mantello superiore potrebbe spiegare l'origine dei basalti dei vulcani intraplacca

A POSSIBLE ORIGIN OF THE HAWAIIAN ISLANDS

shallow

J. TUZO WILSON

Wilson (1963)
Can. J. Phys., 41, 863-870

Institute of Earth Sciences, University of Toronto, Toronto, Ontario

Received March 15, 1963

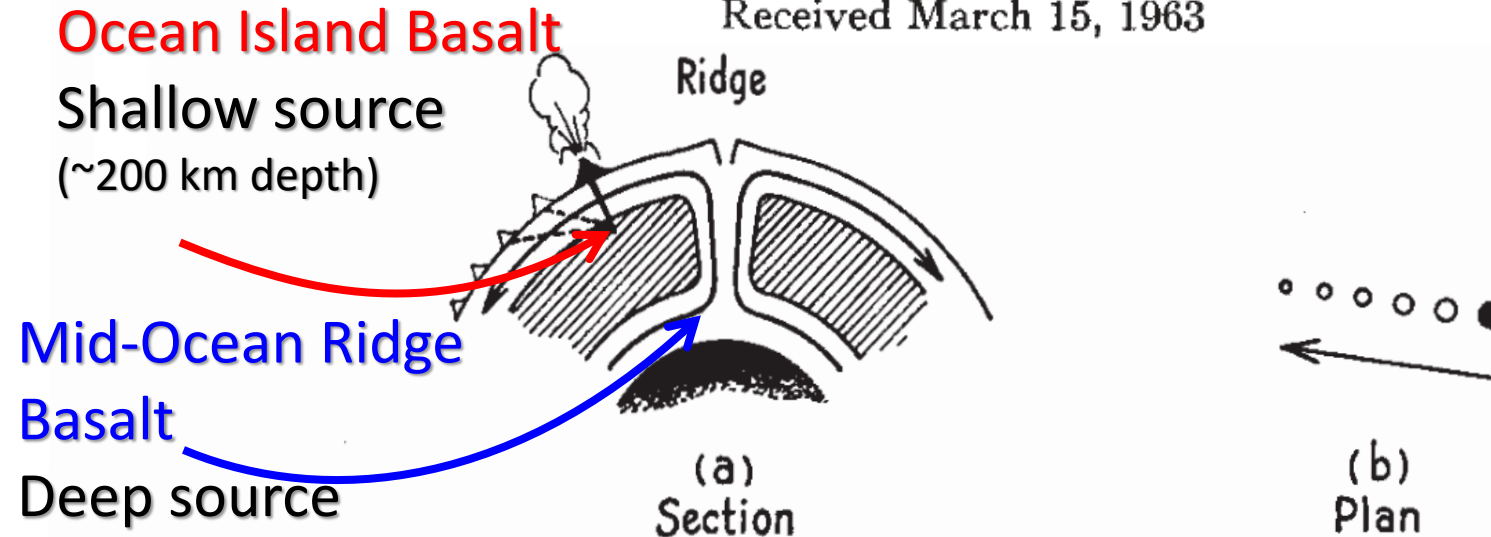


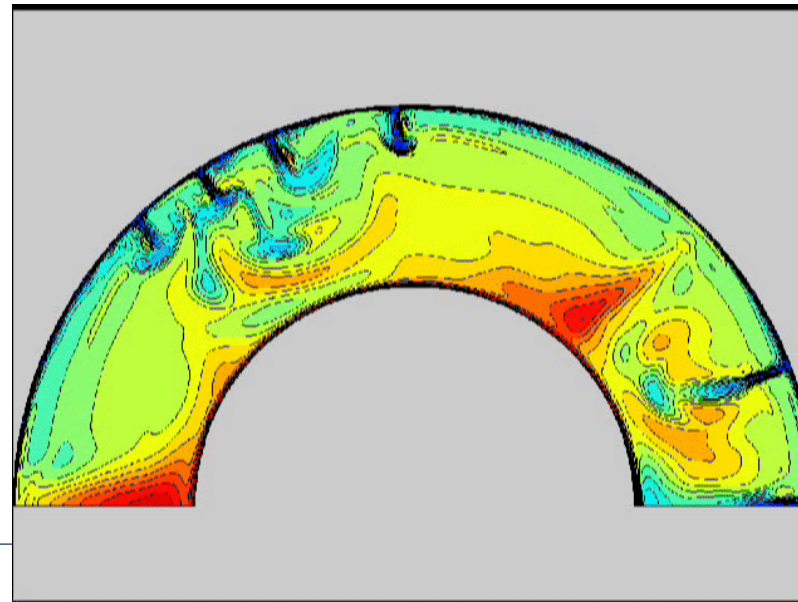
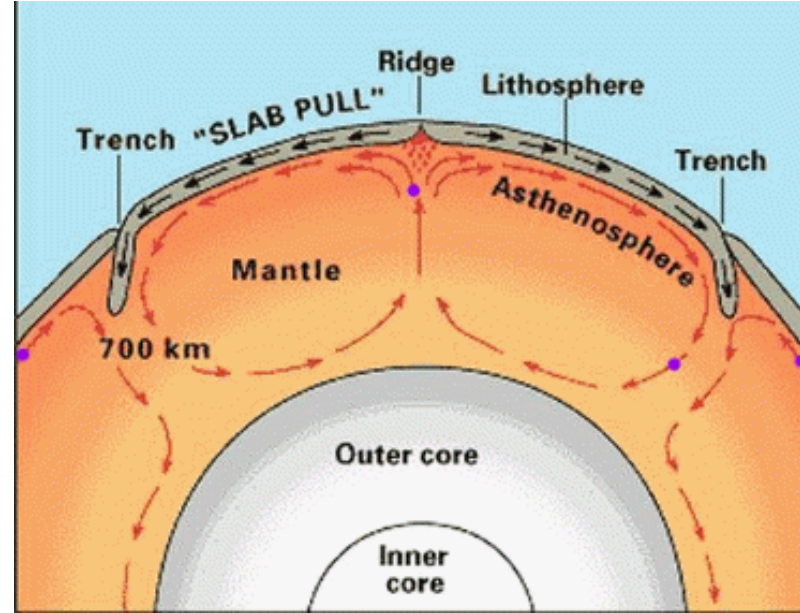
FIG. 5. Diagram to illustrate that if lava is generated in the stable core of a convection cell, and the surface is carried by the jet stream, then one source can give rise to a chain of extinct volcanoes even if the source is not over a rising current. This is proposed as a possible origin of the Hawaiian chain of islands.

www.mantleplumes.or

Tettonica delle placche: cosa dice?

Tre concetti chiave:

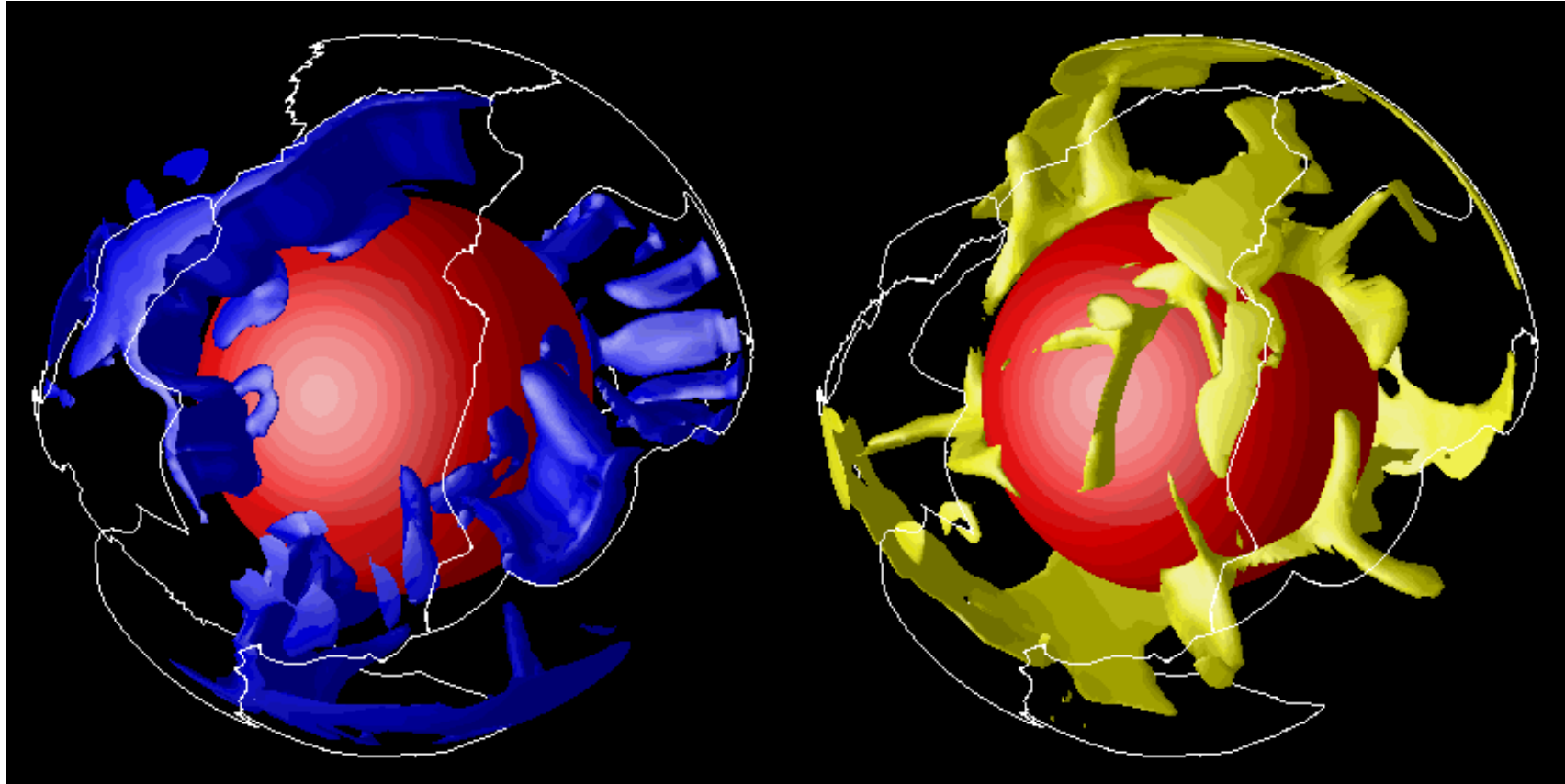
1. Il guscio più esterno della terra (litosfera) è suddiviso in placche dai bordi irregolari che si muovono una rispetto all'altra "galleggiando" su uno strato plastico (astenosfera)
2. Il limite litosfera/astenosfera condiziona i movimenti delle placche
3. La convezione nell'astenosfera rappresenta il meccanismo di trazione



Tettonica delle placche: cosa dice?

Flusso discendente freddo

Flusso ascendente caldo



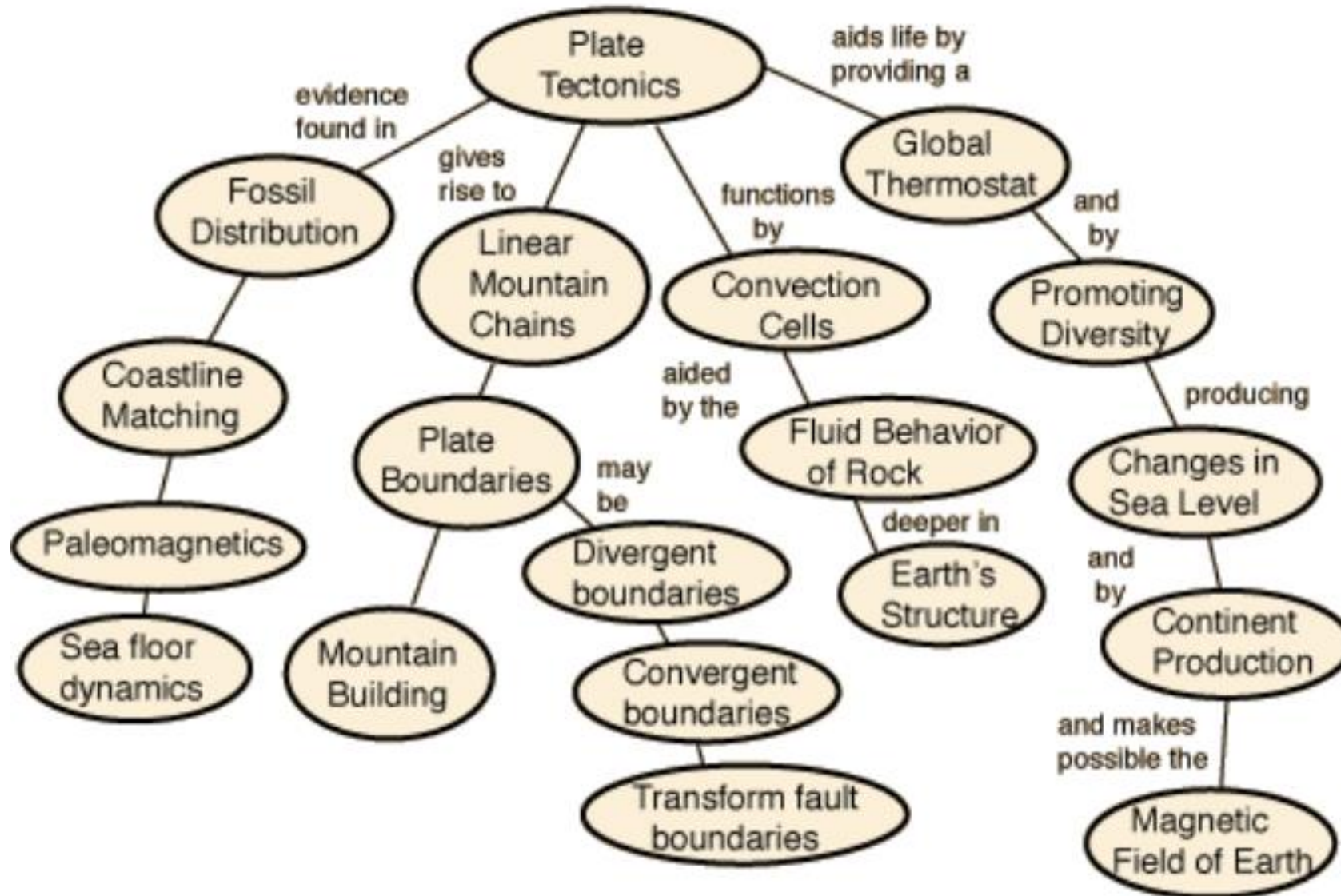
Evoluzione della struttura termica all'interno del mantello in un periodo di circa 4 tempi di transito (equivalenti a ~ 200 Ma).

Domande iniziali

- Quale è la sorgente che muove le placche?



Tettonica delle placche: cosa dice?



Tettonica delle placche: cosa dice?

Perché la teoria della tettonica delle placche convinse più delle precedenti teorie?

Tettonica delle placche: cosa dice?

Perché la teoria della tettonica delle placche convinse più delle precedenti teorie?

Perché permetteva di fare previsioni che potevano essere verificate con le osservazioni.

In particolare:

Geometria

La terra è composta da strati concentrici
con differente rigidità e reologia

↳ Se il mantello fosse stato uno strato unico, il moto in superficie sarebbe stato irregolare e simile a quello dell'acqua in un bollitore scaldato dal basso, invece è più simile a quello di una lastra di ghiaccio in uno stagno/lago

Tettonica delle placche: cosa dice?

Perché la teoria della tettonica delle placche convinse più delle precedenti teorie?

Perché permetteva di fare previsioni che potevano essere verificate con le osservazioni.

In particolare:

Geometria

La terra è composta da strati concentrici con differente rigidità e reologia

I limiti tra le placche sono esattamente di 3 tipi

[Published: 24 July 1965](#)

A New Class of Faults and their Bearing on Continental Drift

[J. TUZO WILSON](#)

[Nature](#) 207, 343–347 (1965) | [Cite this article](#)

3648 Accesses | 929 Citations | 14 Altmetric | [Metrics](#)

Tettonica delle placche: cosa dice?

Perché la teoria della tettonica delle placche convinse più delle precedenti teorie?

Perché permetteva di fare previsioni che potevano essere verificate con le osservazioni.

In particolare:

Geometria

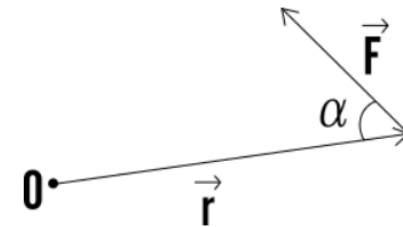
La terra è composta da strati concentrici con differente rigidità e reologia

I limiti tra le placche sono esattamente di 3 tipi

Esiste un'analogia tra le linee in un piano e gli archi su una sfera

In un piano un oggetto spinto da una forza costante si muove lungo una retta, su una sfera un oggetto mosso da un momento costante* si muove lungo una circonferenza

*Momento di una forza: il prodotto vettoriale tra il braccio della forza e la forza stessa



Le placche si muovono per effetto di un momento quasi costante da decine di milioni di anni -> si muovono lungo circonferenze la cui posizione può essere dedotta da misure geologiche e geofisiche

Tettonica delle placche: cosa dice?

Perché la teoria della tettonica delle placche convinse più delle precedenti teorie?

Perché permetteva di fare previsioni che potevano essere verificate con le osservazioni.

In particolare:

Geometria

La terra è composta da strati concentrici con differente rigidità e reologia

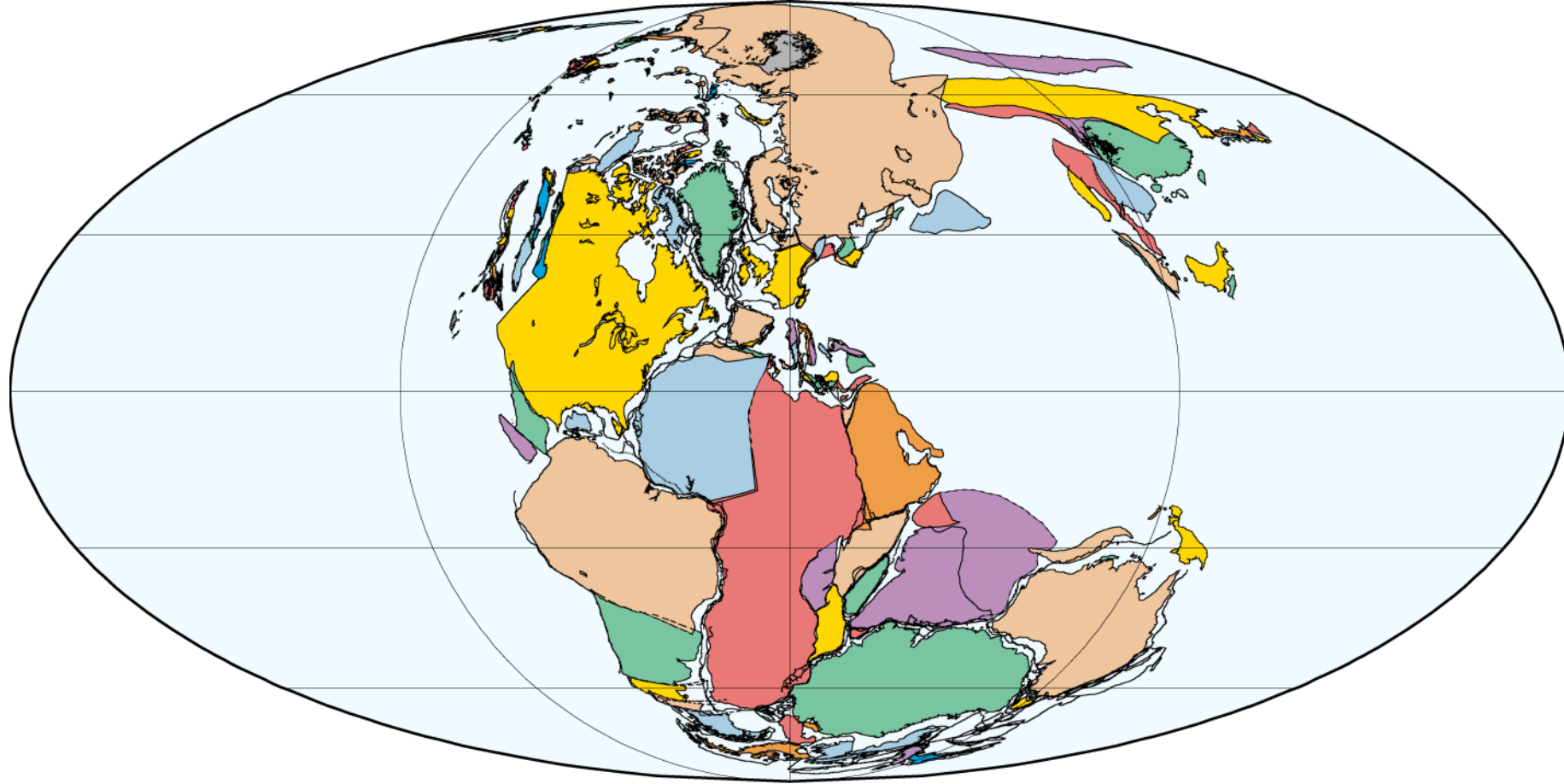
I limiti tra le placche sono esattamente di 3 tipi

Esiste un'analogia tra le linee in un piano e gli archi su una sfera

Tempo

La datazione delle rocce (fossili-> radiodatazione-> paleomagnetismo) da ragione all'espansione dei fondali

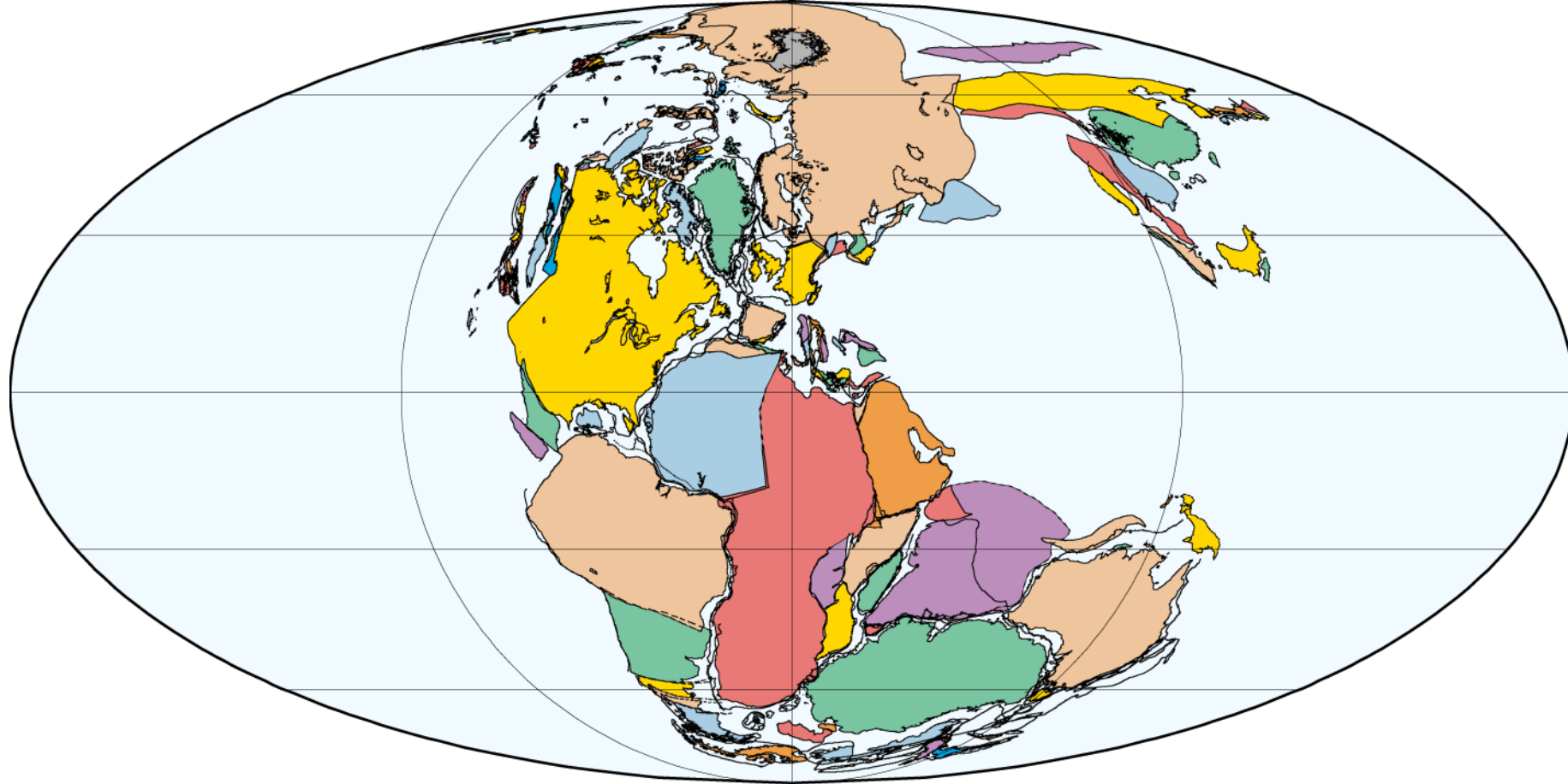
Tettonica delle placche: cosa dice?



200 Ma
Sinemurian (Early Jurassic)

PLATESUTIG
August 2002

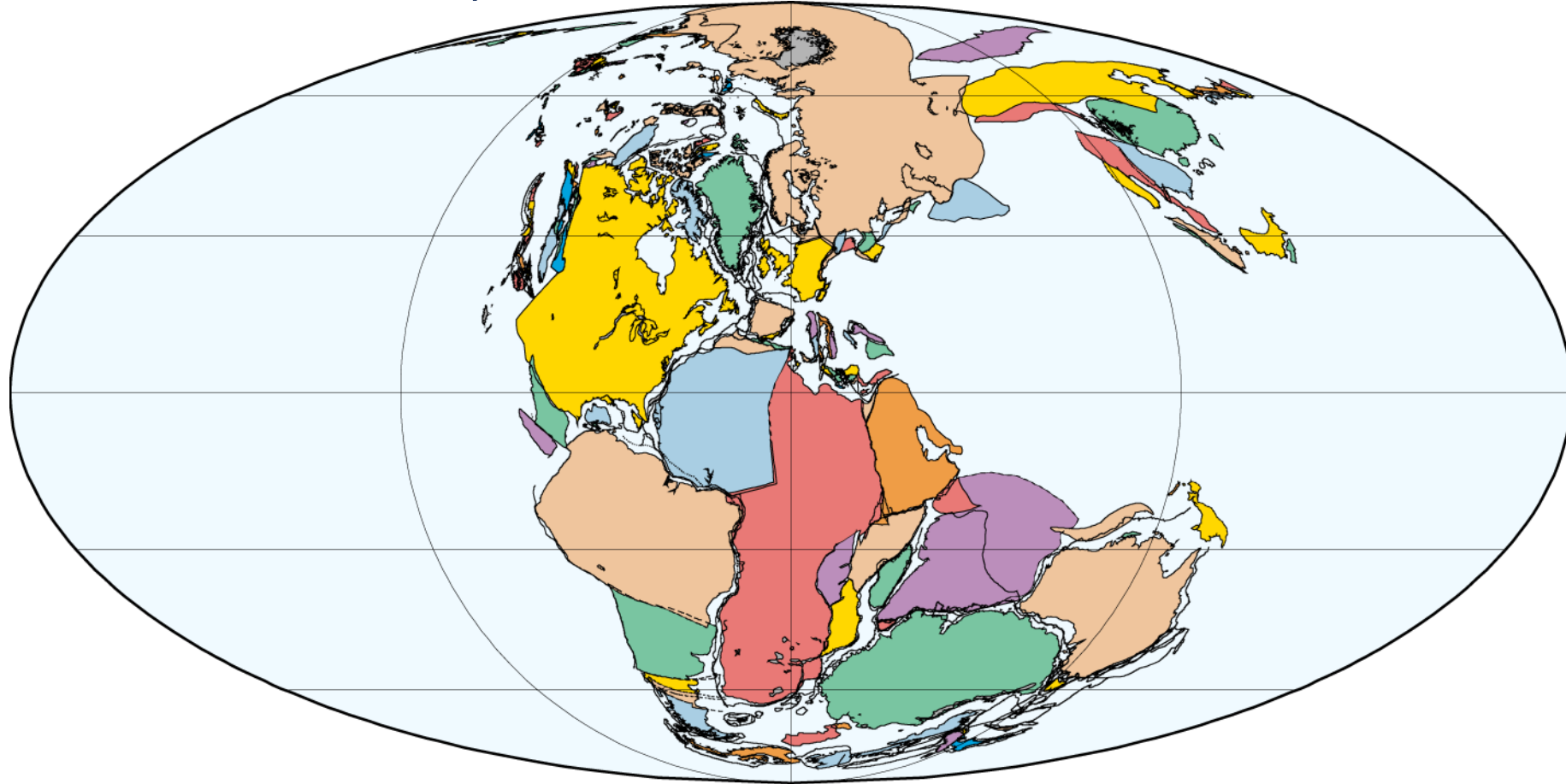
Tettonica delle placche: cosa dice?



190 Ma
Pliensbachian (Early Jurassic)

PLATESUTIG
August 2002

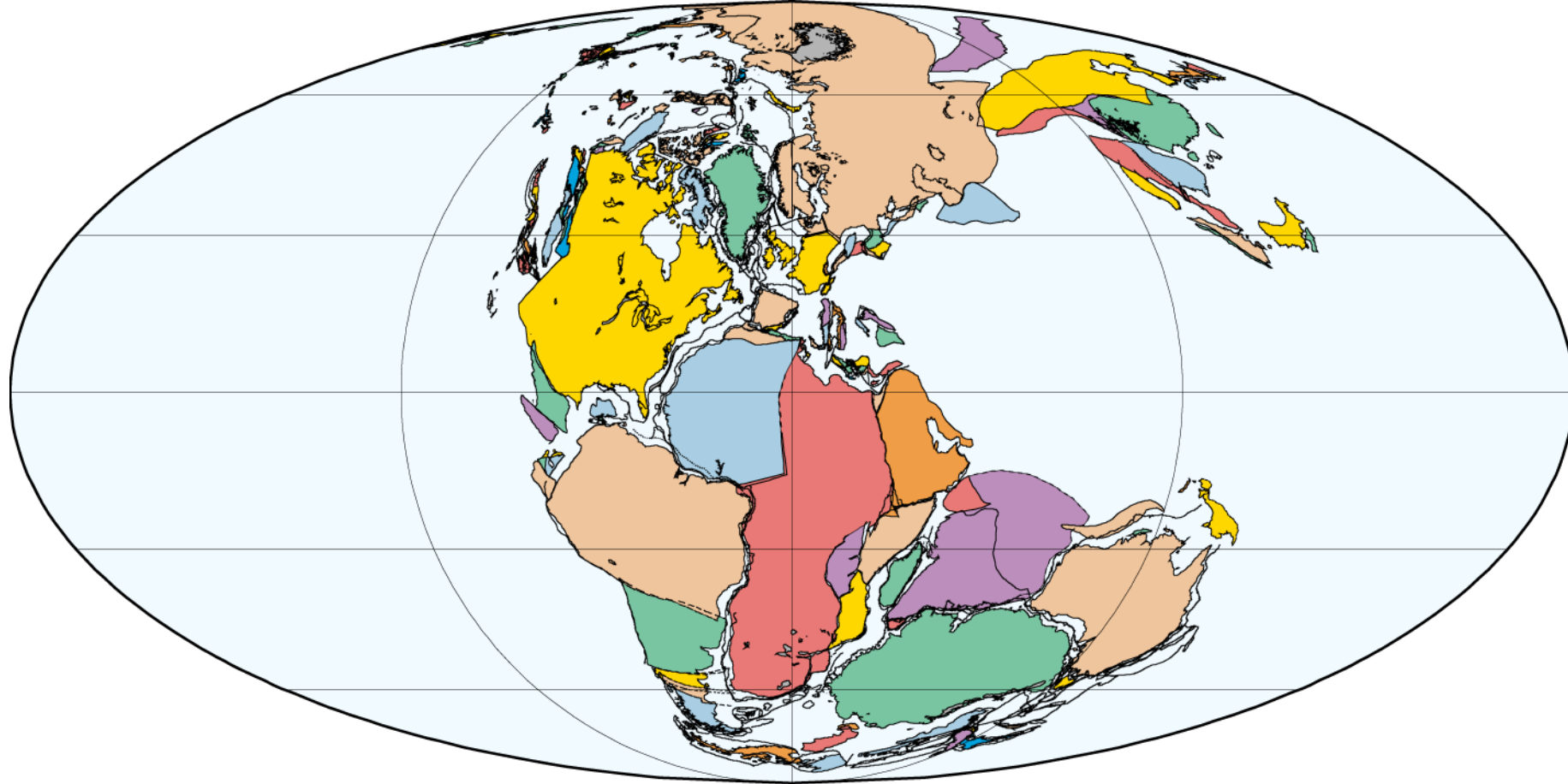
Tettonica delle placche: cosa dice?



180 Ma
Aalenian (Middle Jurassic)

PLATESUTIG
August 2002

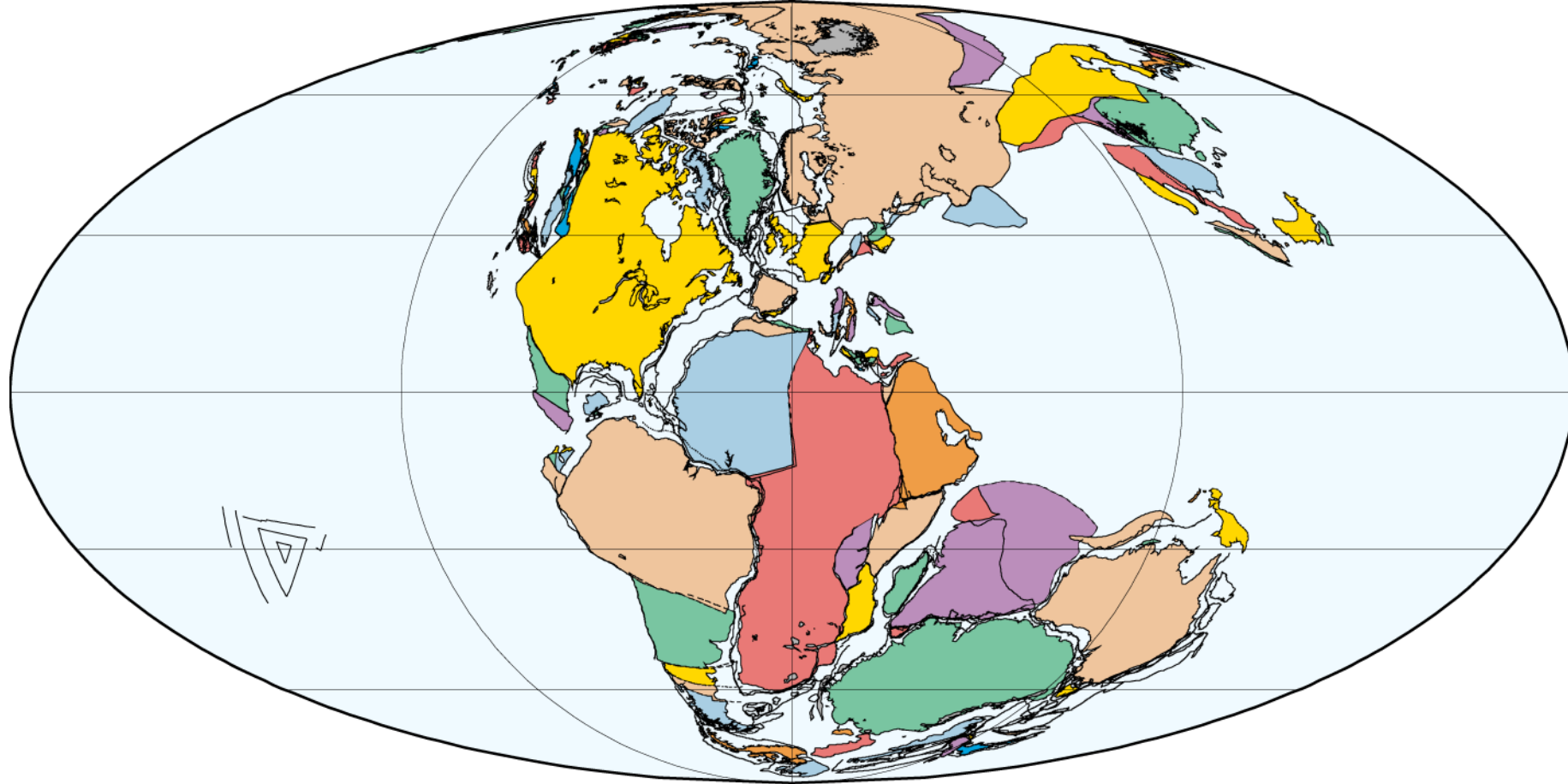
Tettonica delle placche: cosa dice?



170 Ma
Bajocian (Middle Jurassic)

PLATESUTIG
August 2002

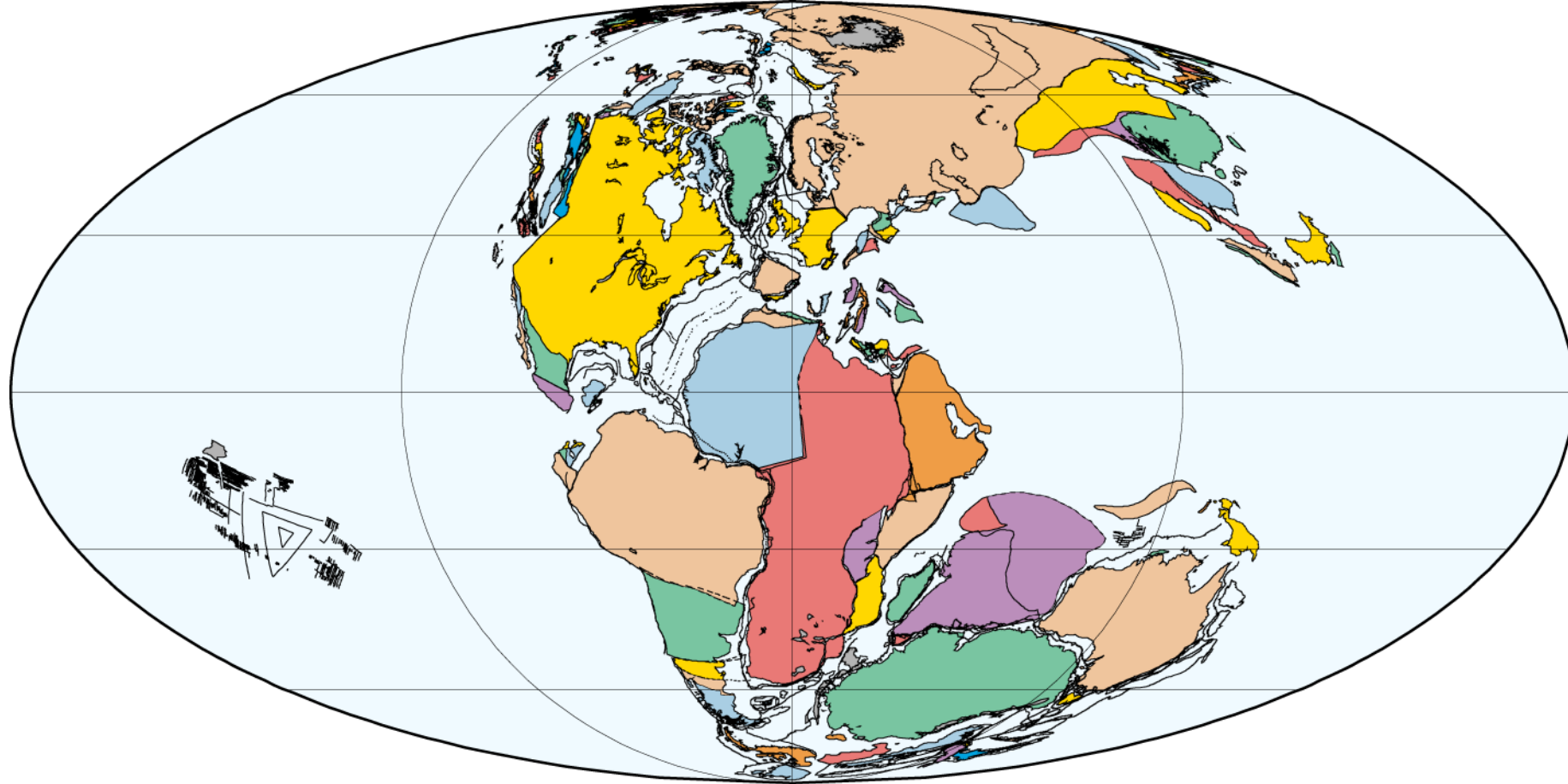
Tettonica delle placche: cosa dice?



160 Ma
Callovian (Middle Jurassic)

PLATES/UTIG
August 2002

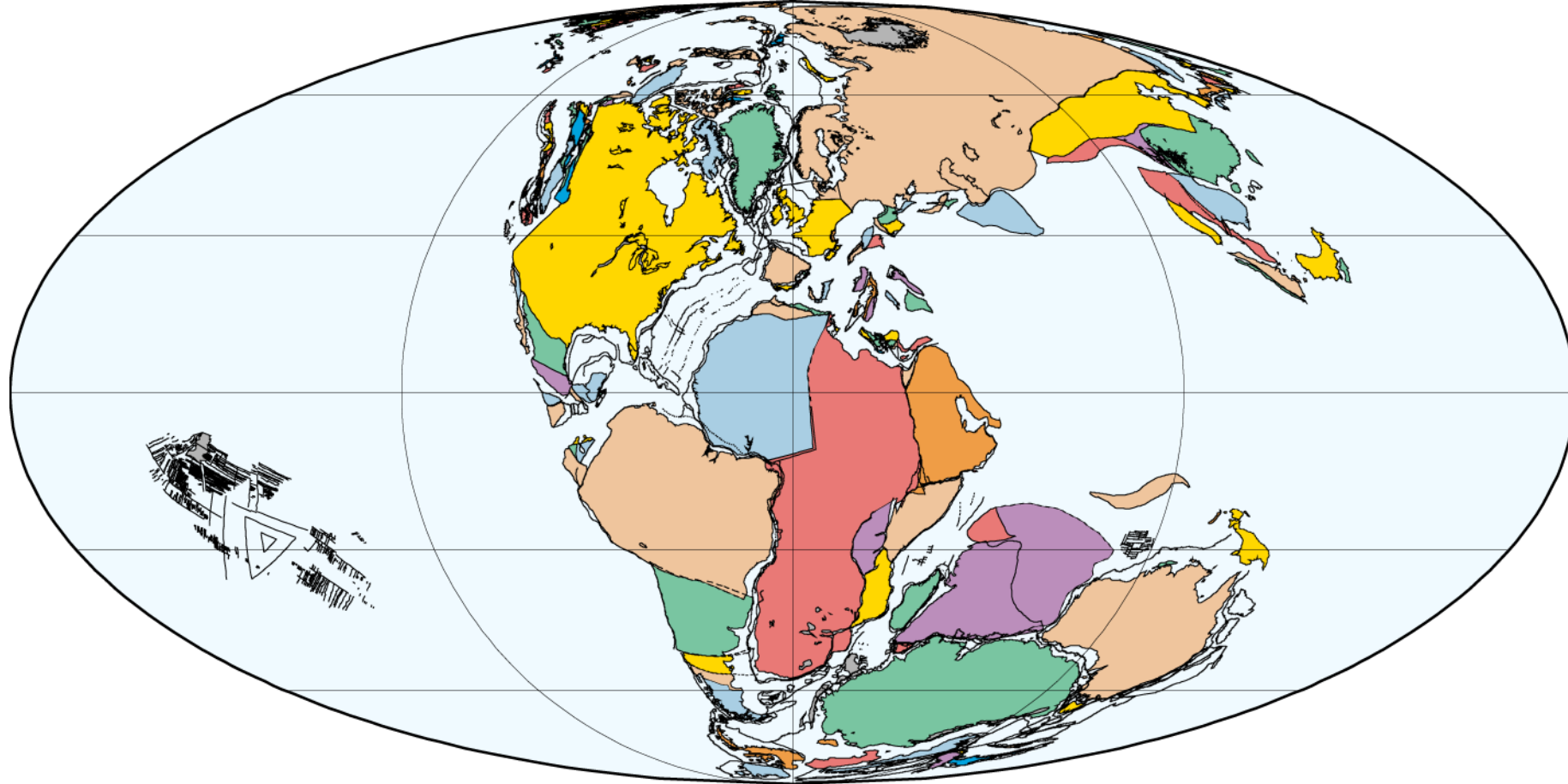
Tettonica delle placche: cosa dice?



150 Ma
Volgian (Late Jurassic)

PLATES/UTIG
August 2002

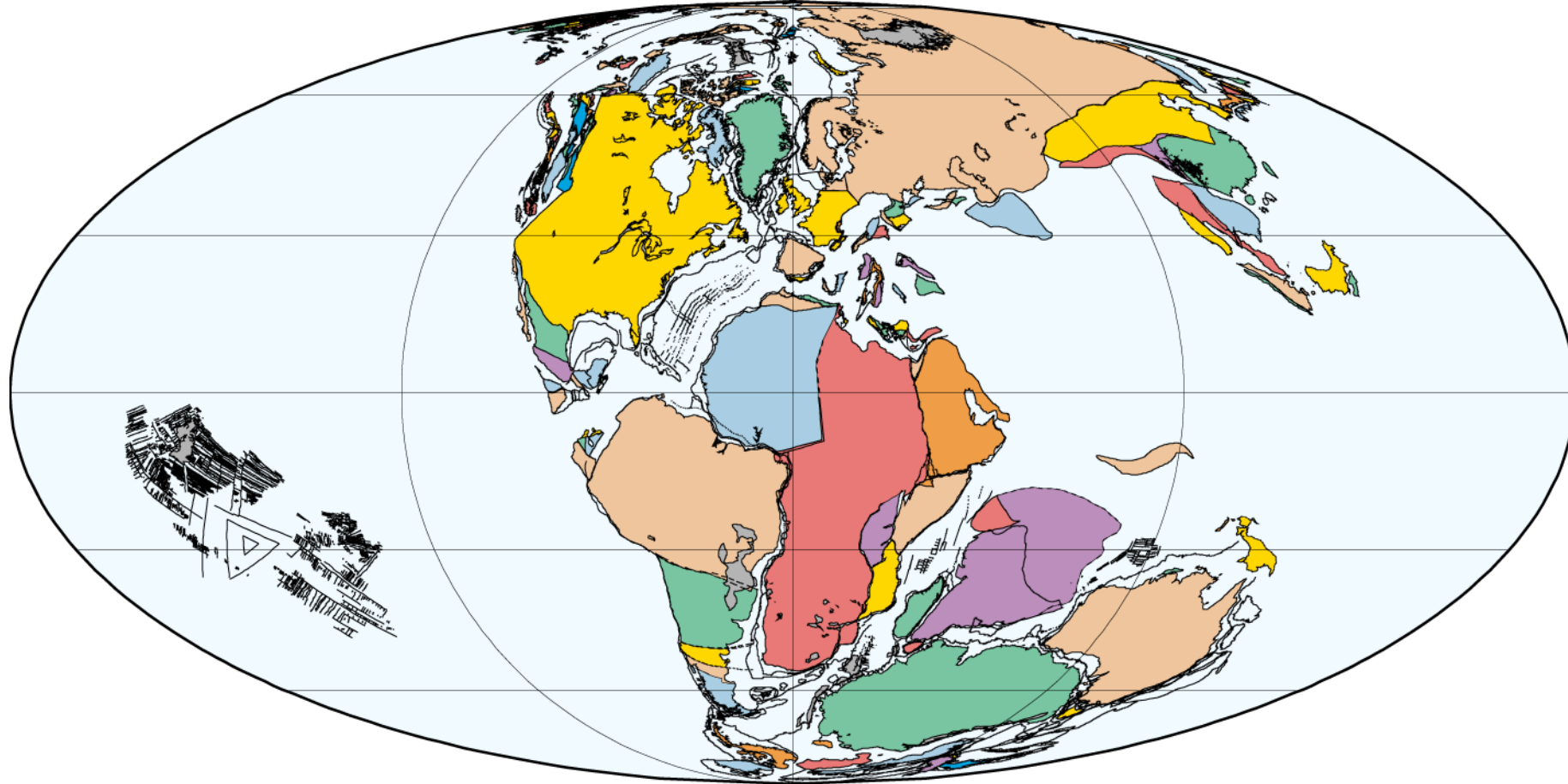
Tettonica delle placche: cosa dice?



140 Ma
Ryazanian (Early Cretaceous)

PLATES/UTIG
August 2002

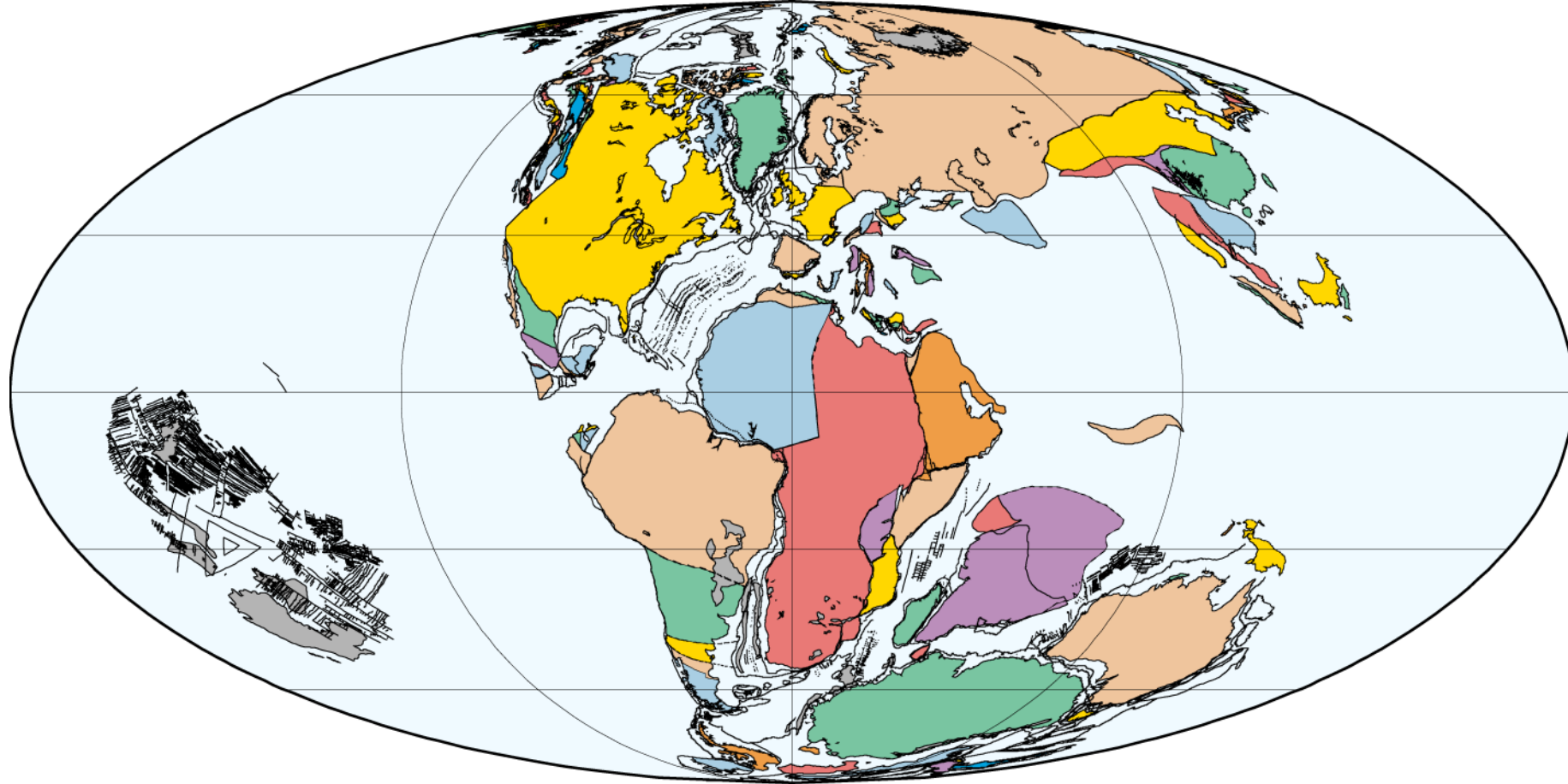
Tettonica delle placche: cosa dice?



130 Ma
Hauterivian (Early Cretaceous)

PLATES/UTIG
August 2002

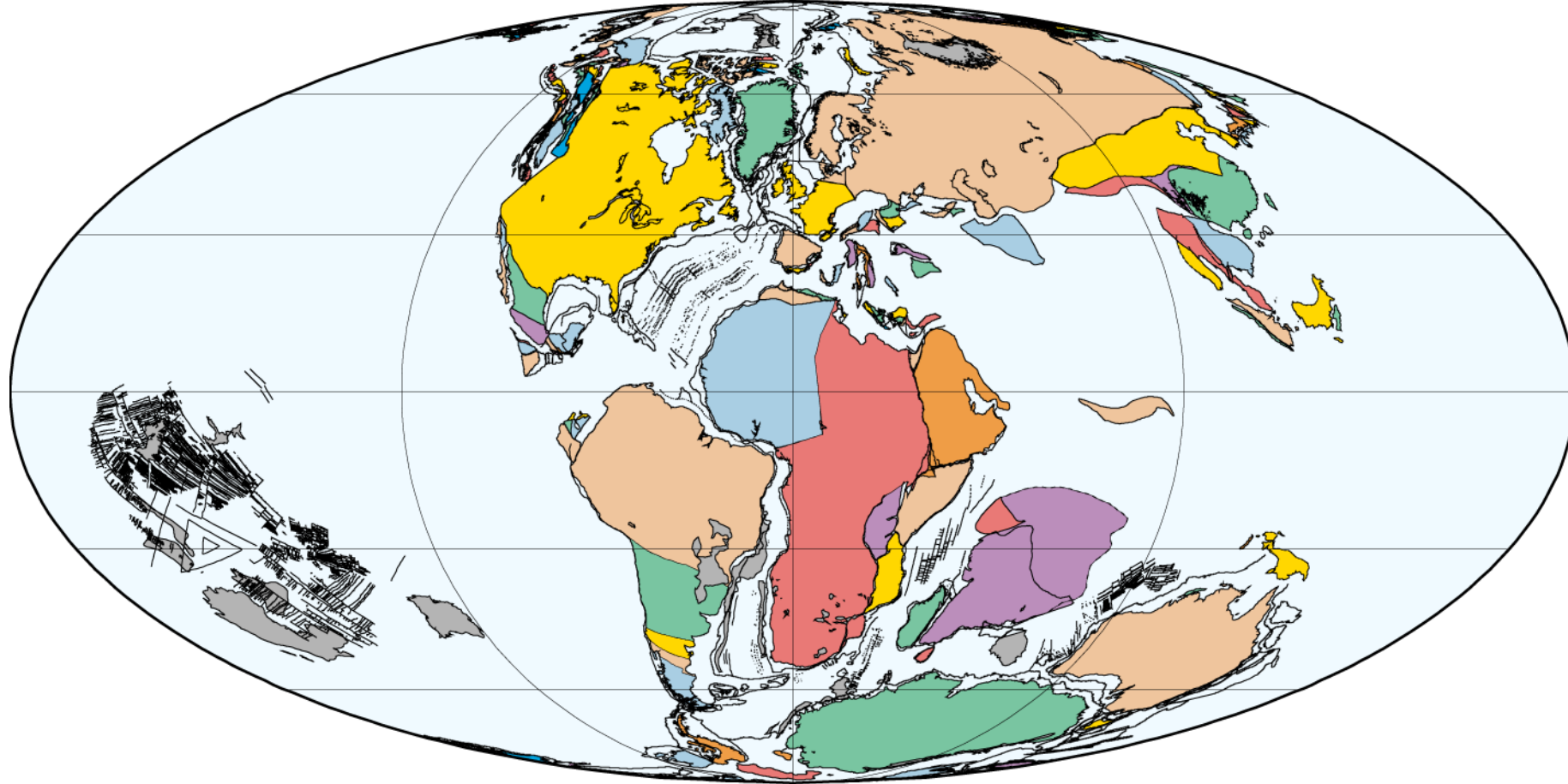
Tettonica delle placche: cosa dice?



120 Ma
Aptian (Early Cretaceous)

PLATES/UTIG
August 2002

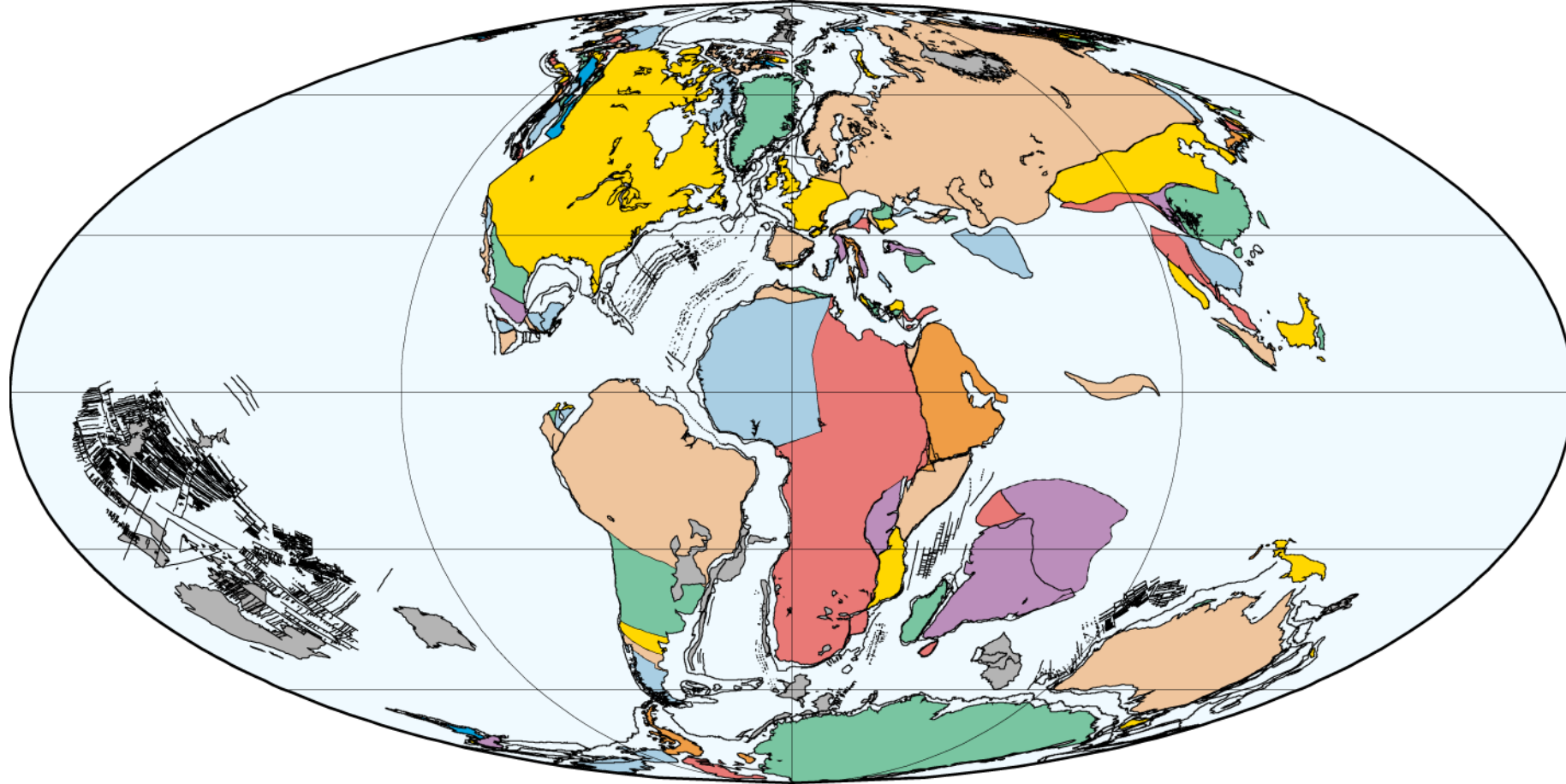
Tettonica delle placche: cosa dice?



110 Ma
Early Albian (Early Cretaceous)

PLATES/UTIG
August 2002

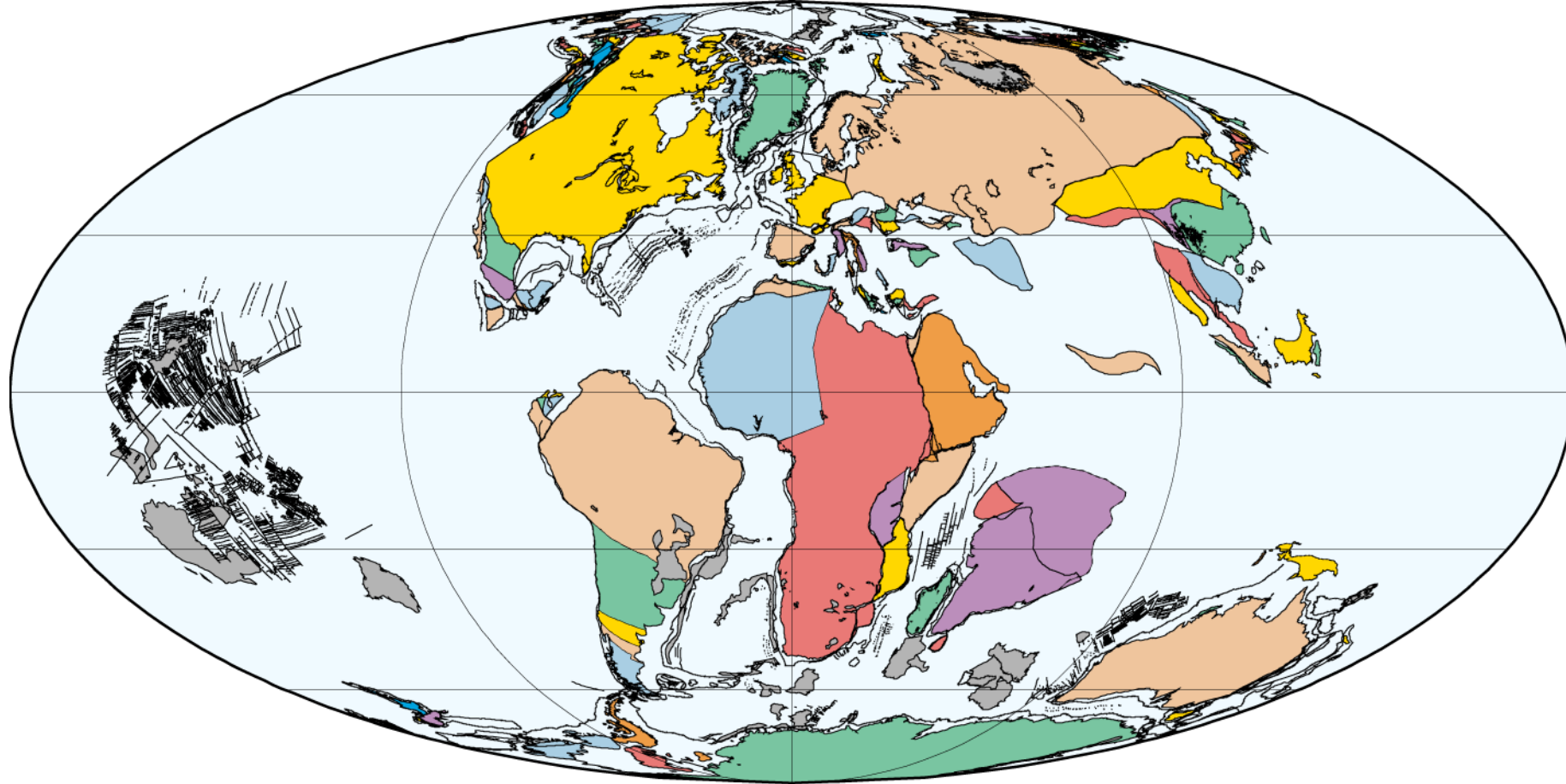
Tettonica delle placche: cosa dice?



100 Ma
Late Albian (Early Cretaceous)

PLATES/UTIG
August 2002

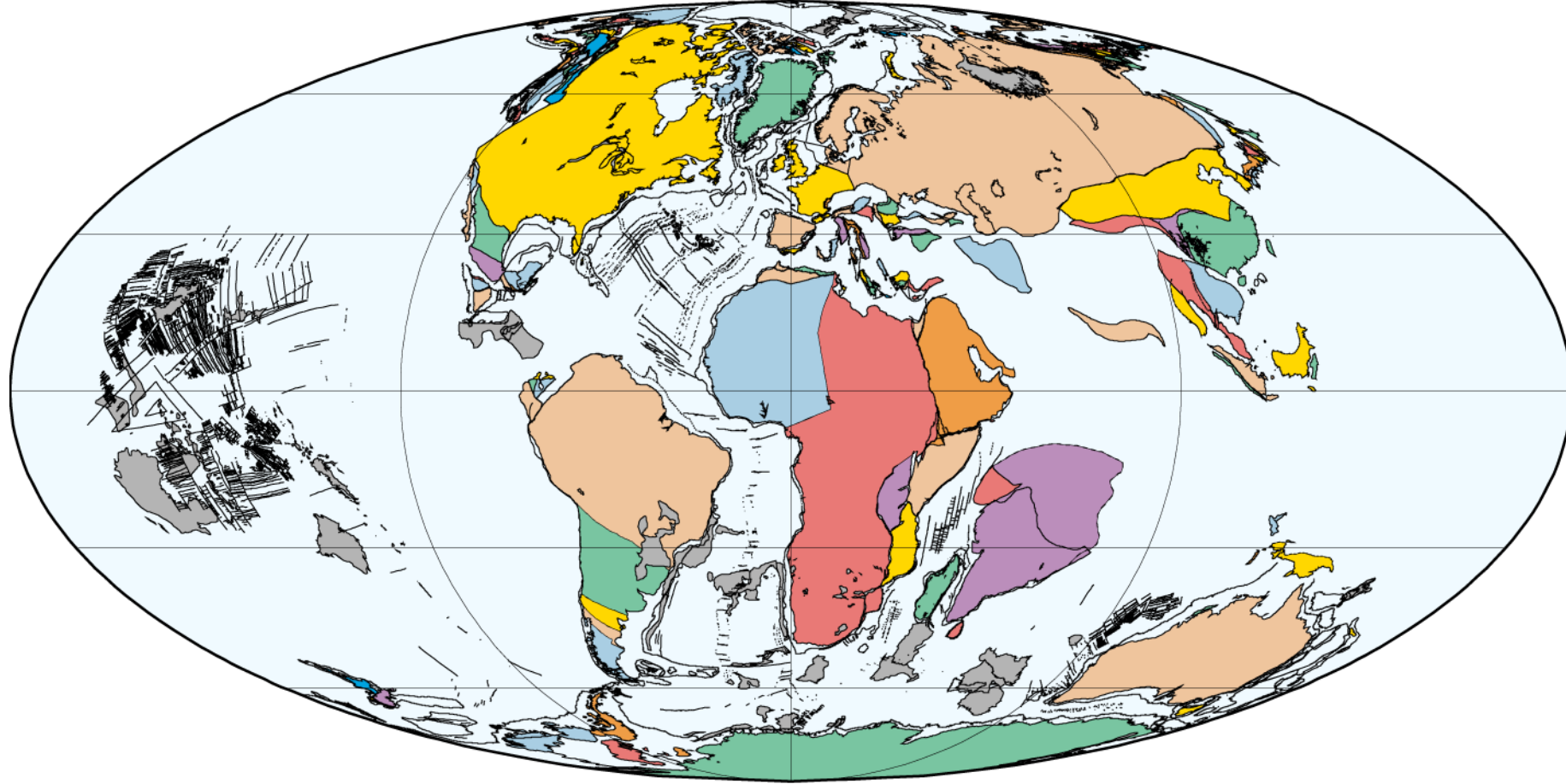
Tettonica delle placche: cosa dice?



90 Ma
Turonian (Late Cretaceous)

PLATES/UTIG
August 2002

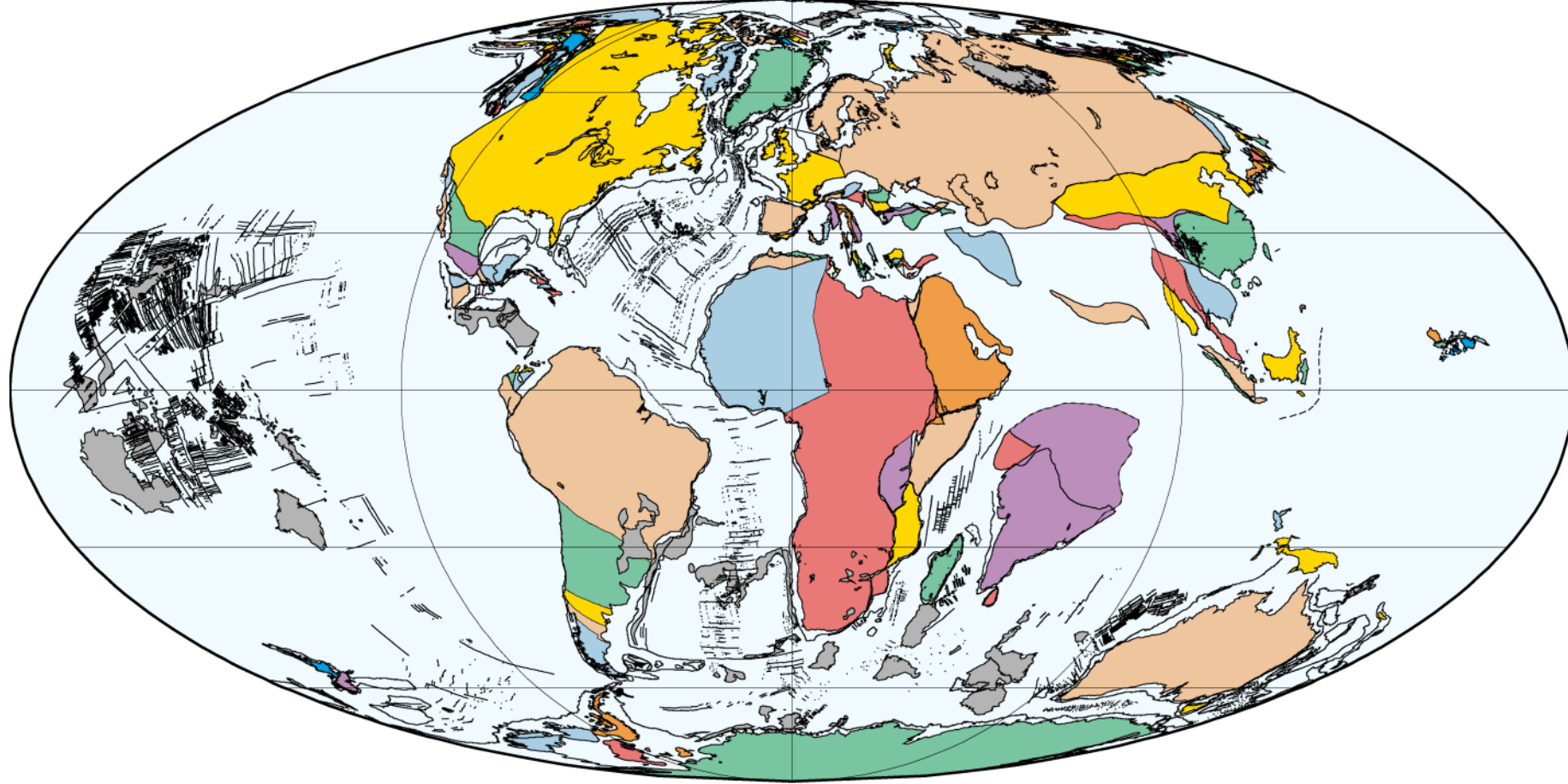
Tettonica delle placche: cosa dice?



80 Ma
Campanian (Late Cretaceous)

PLATES/UTIG
August 2002

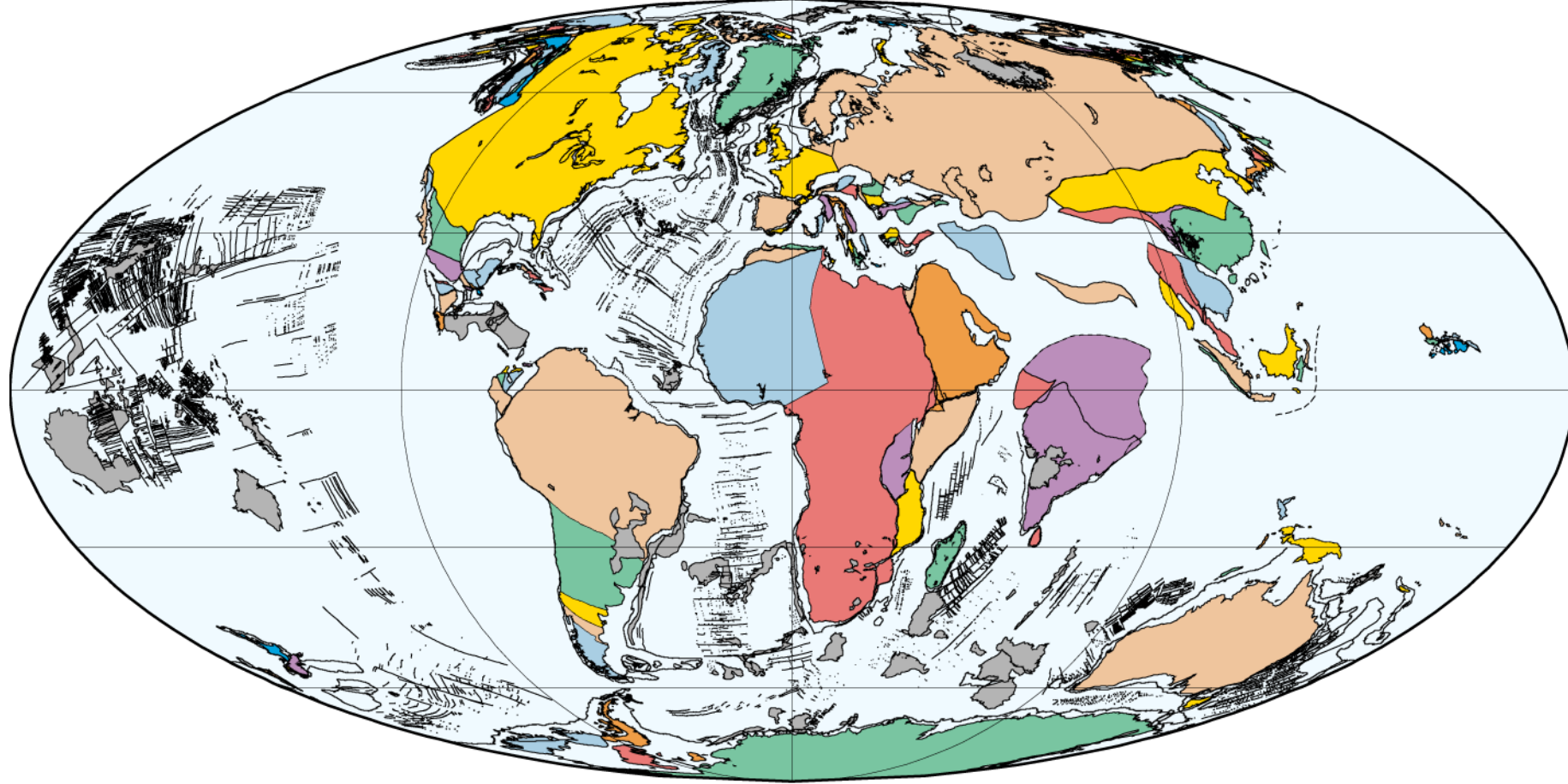
Tettonica delle placche: cosa dice?



70 Ma
Maastrichtian (Late Cretaceous)

PLATES/UTIG
August 2002

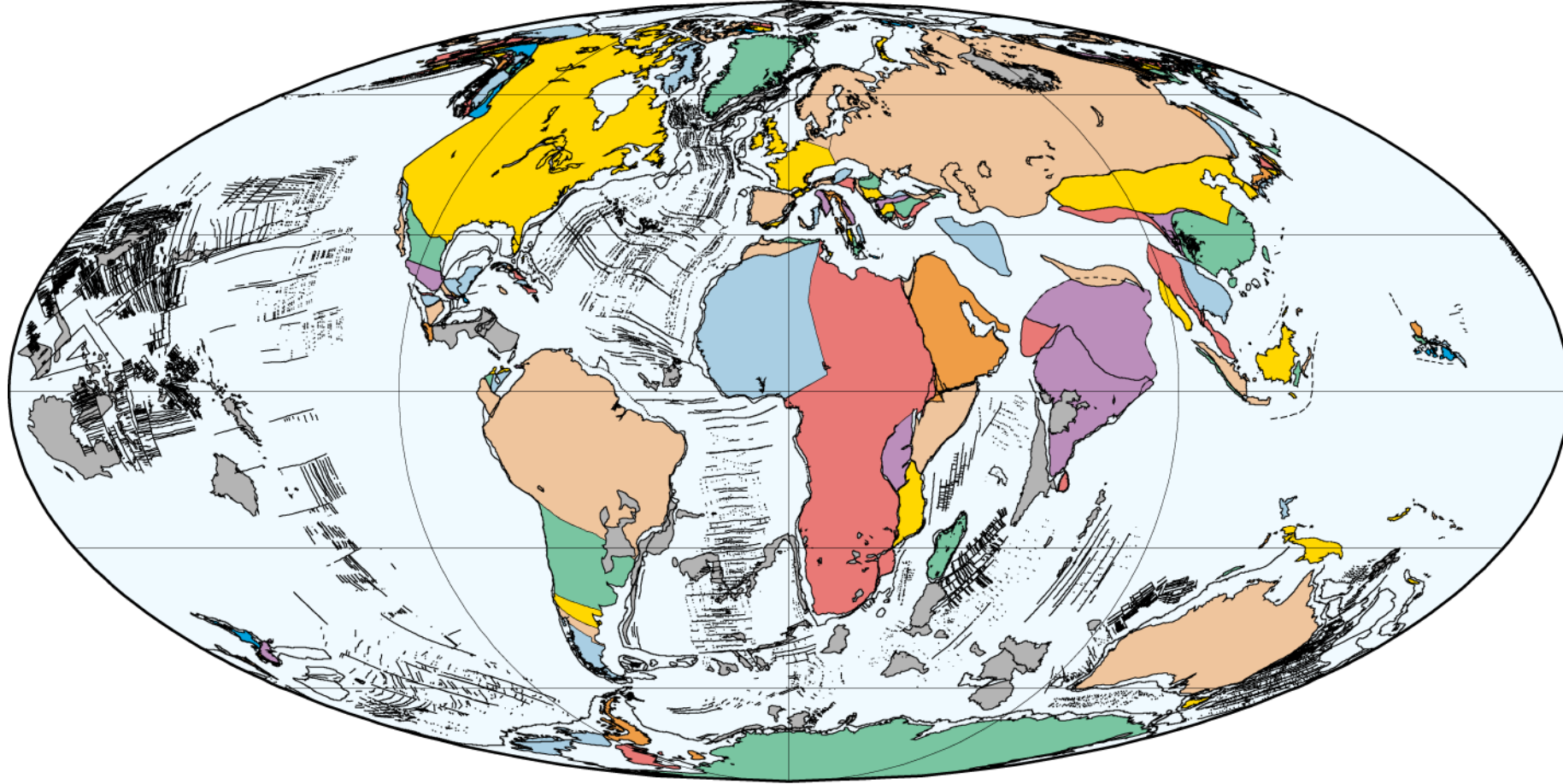
Tettonica delle placche: cosa dice?



60 Ma
Late Paleocene

PLATES/UTIG
August 2002

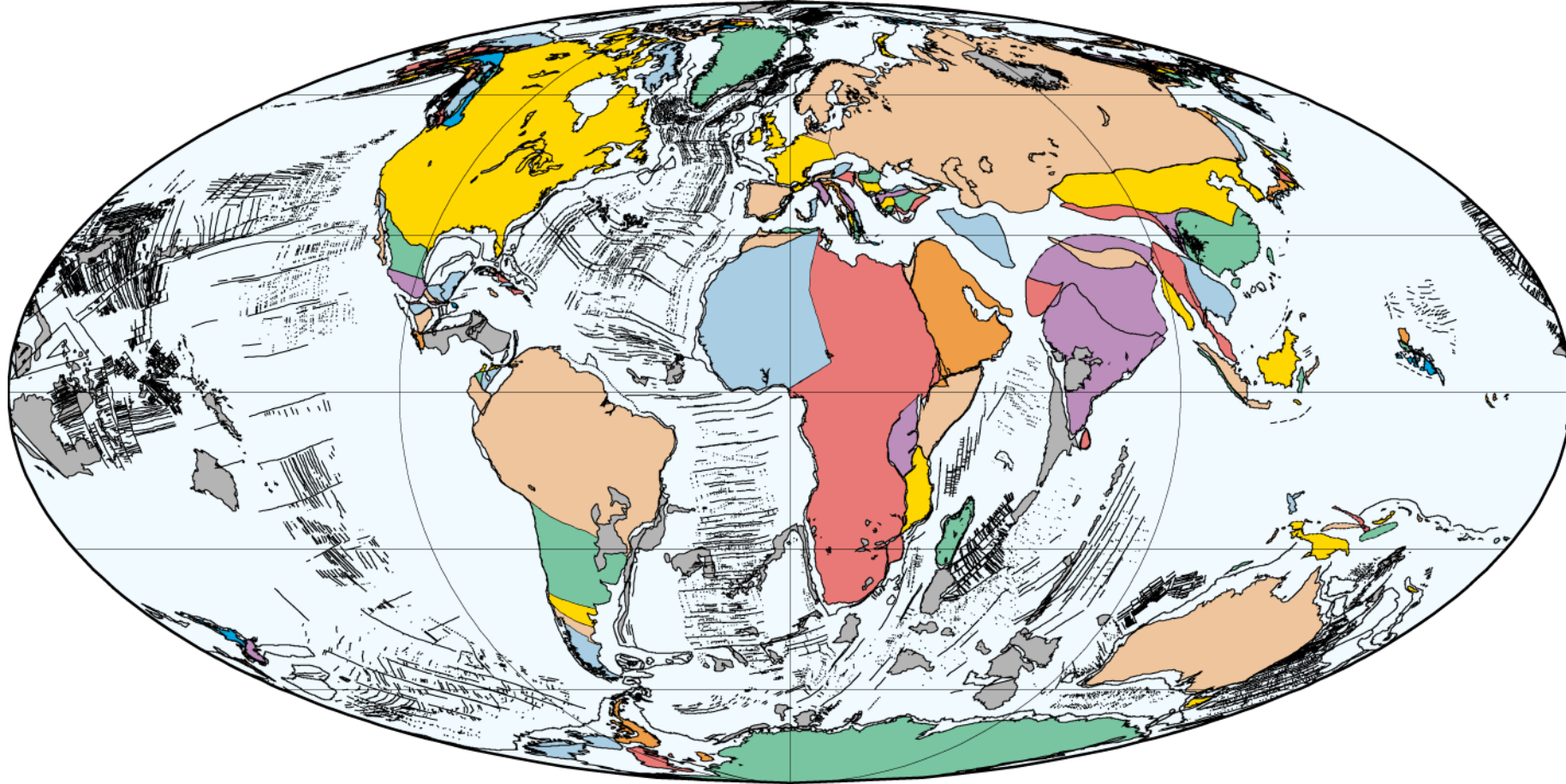
Tettonica delle placche: cosa dice?



50 Ma
Early Eocene

PLATES/UTIG
August 2002

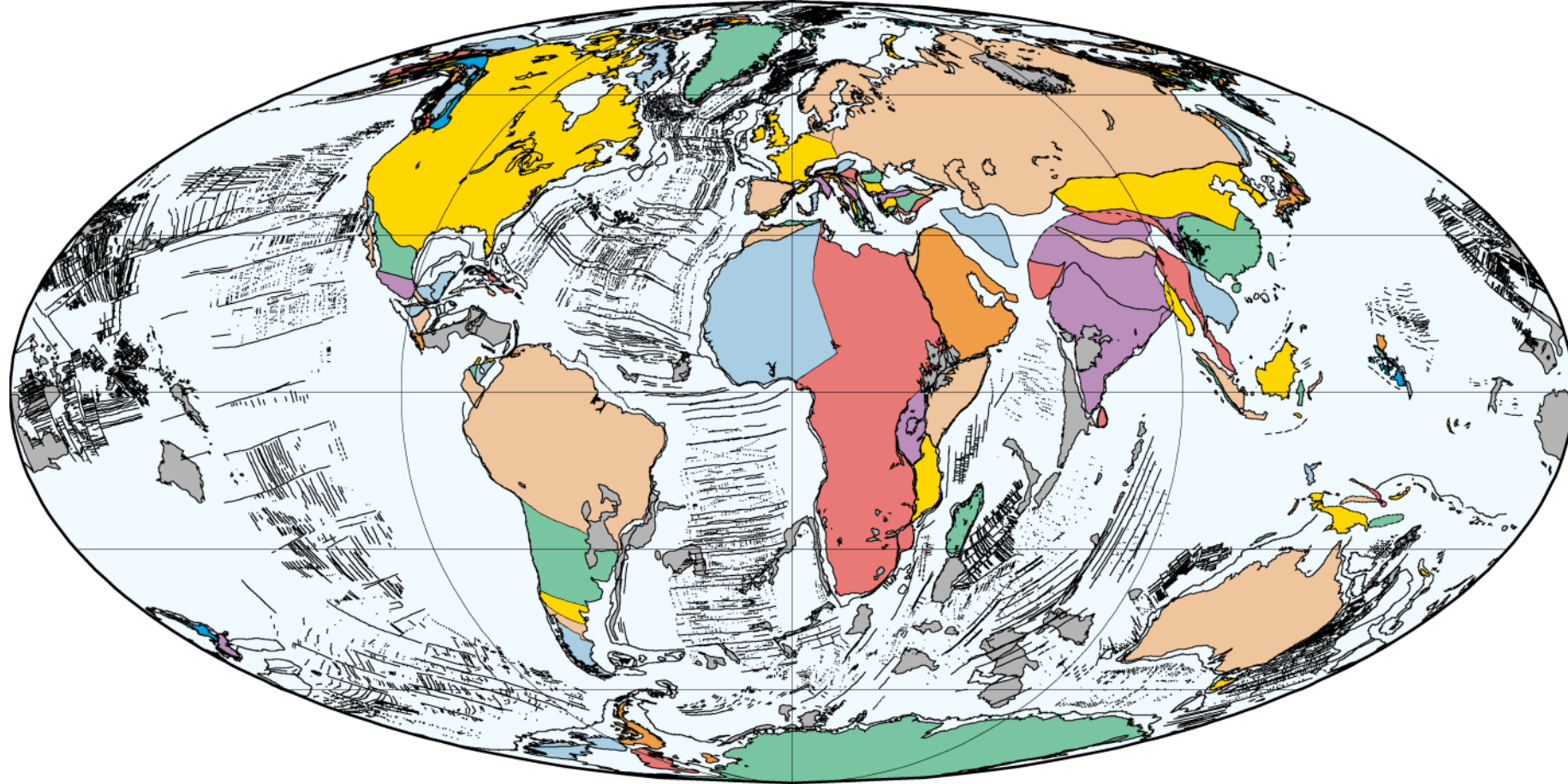
Tettonica delle placche: cosa dice?



40 Ma
Middle Eocene

PLATESUTIG
August 2002

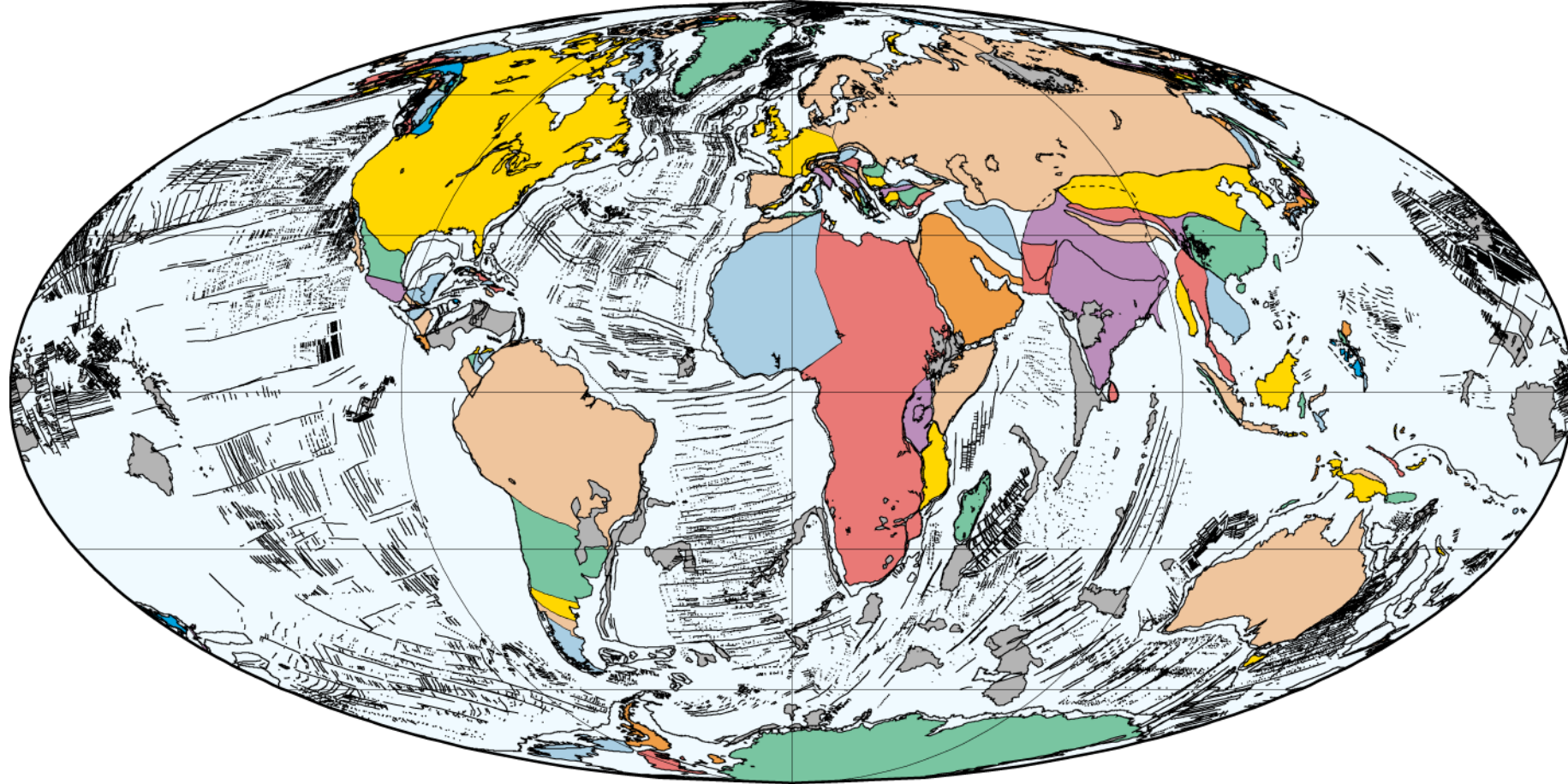
Tettonica delle placche: cosa dice?



30 Ma
Early Oligocene

PLATES/UTIG
August 2002

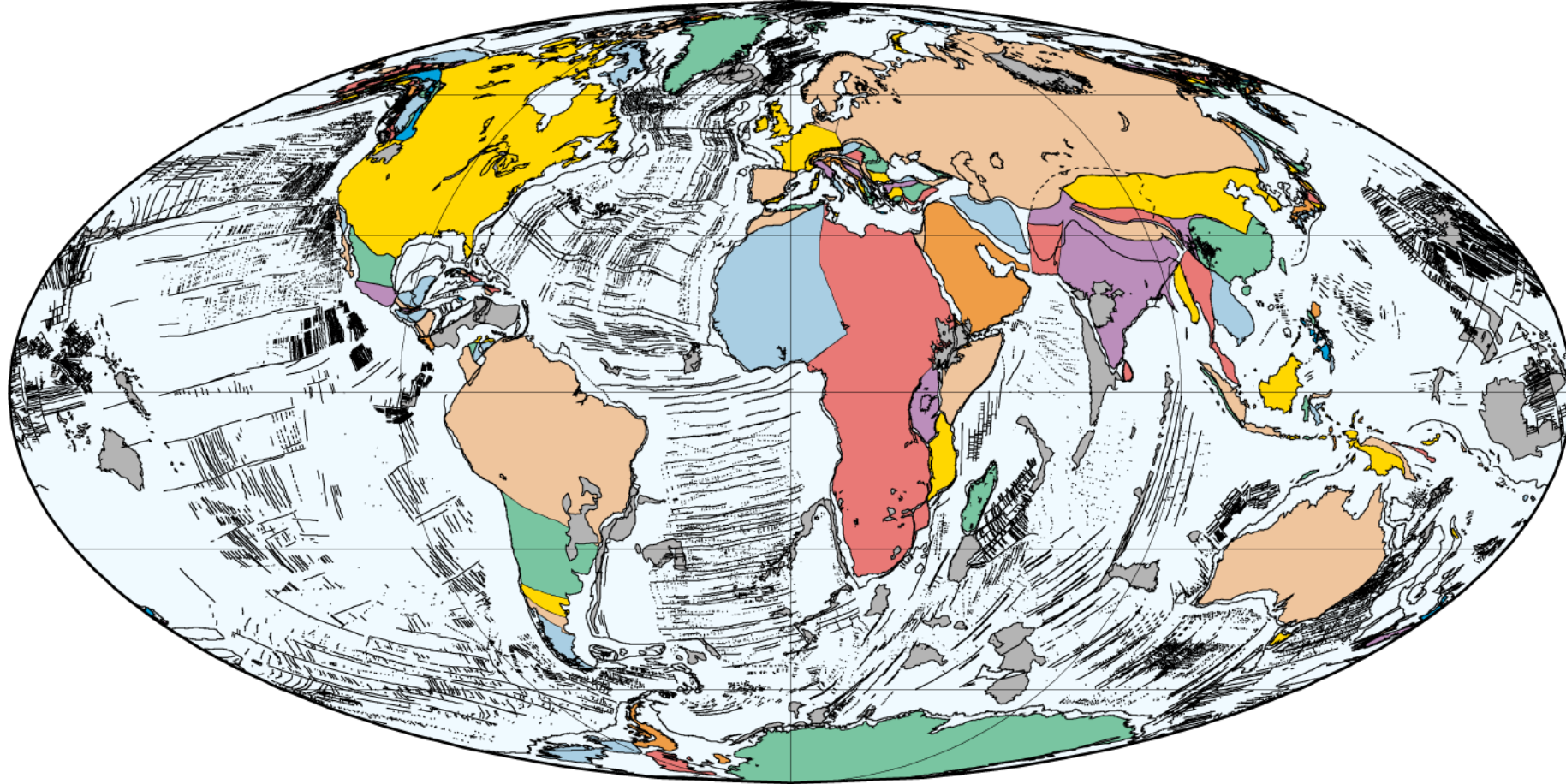
Tettonica delle placche: cosa dice?



20 Ma
Early Miocene

PLATESUTIG
August 2002

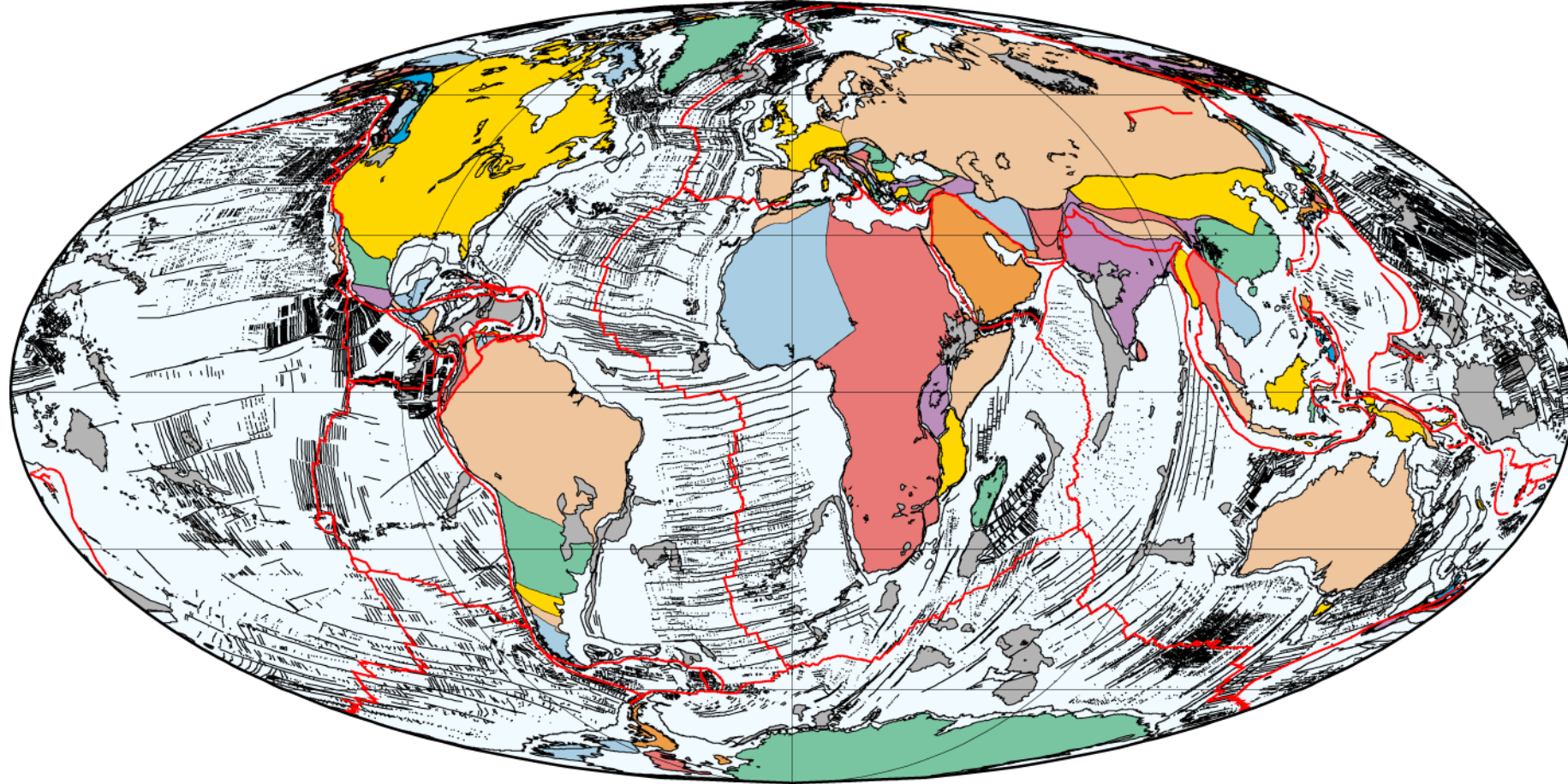
Tettonica delle placche: cosa dice?



10 Ma
Late Miocene

PLATESUTIG
August 2002

Tettonica delle placche: cosa dice?



OMa
Present Day

PLATES/UTIG
August 2002

Tettonica delle placche: cosa dice?

Global and Planetary Change 169 (2018) 133–144



Contents lists available at ScienceDirect

Global and Planetary Change

journal homepage: www.elsevier.com/locate/gloplacha



Research article

Back to the future: Testing different scenarios for the next supercontinent gathering

Hannah S. Davies^{a,b,c,*}, J.A. Mattias Green^c, João C. Duarte^{a,b,d}

^a Instituto Dom Luiz (IDL), Faculdade de Ciências, Universidade de Lisboa, Campo Grande, Edifício C1, Piso 1, 1749-016 Lisboa, Portugal

^b Departamento de Geologia, Faculdade de Ciências, Universidade de Lisboa, Campo Grande, Edifício C6, Piso 4, 1749-016 Lisboa, Portugal

^c School of Ocean Sciences, Bangor University, Menai Bridge, United Kingdom

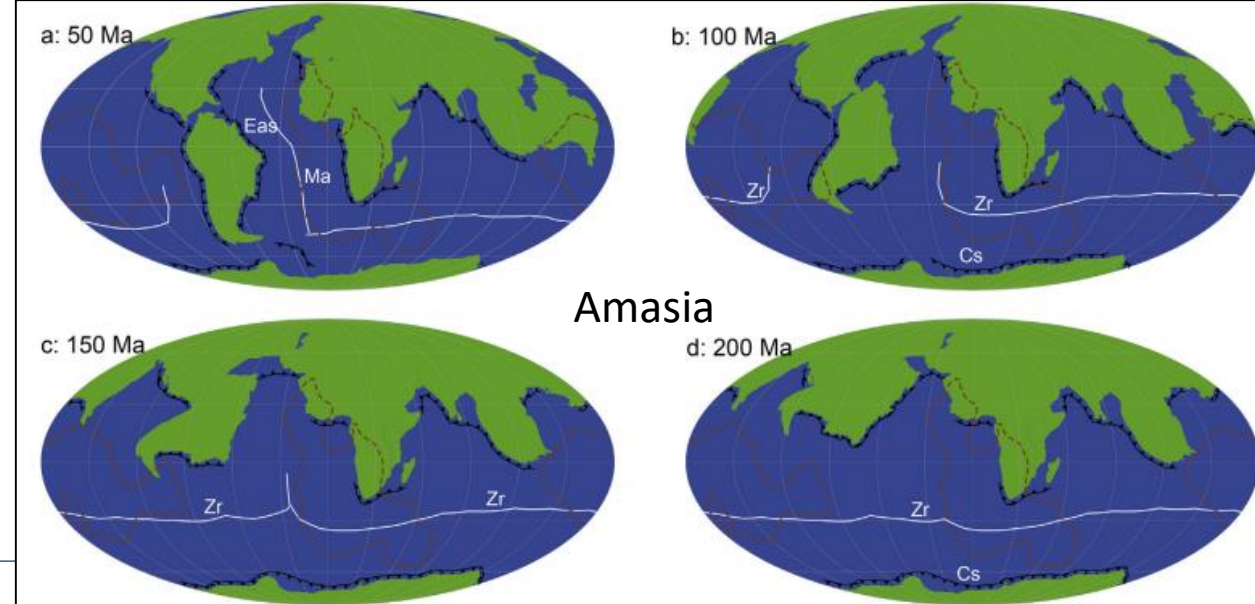
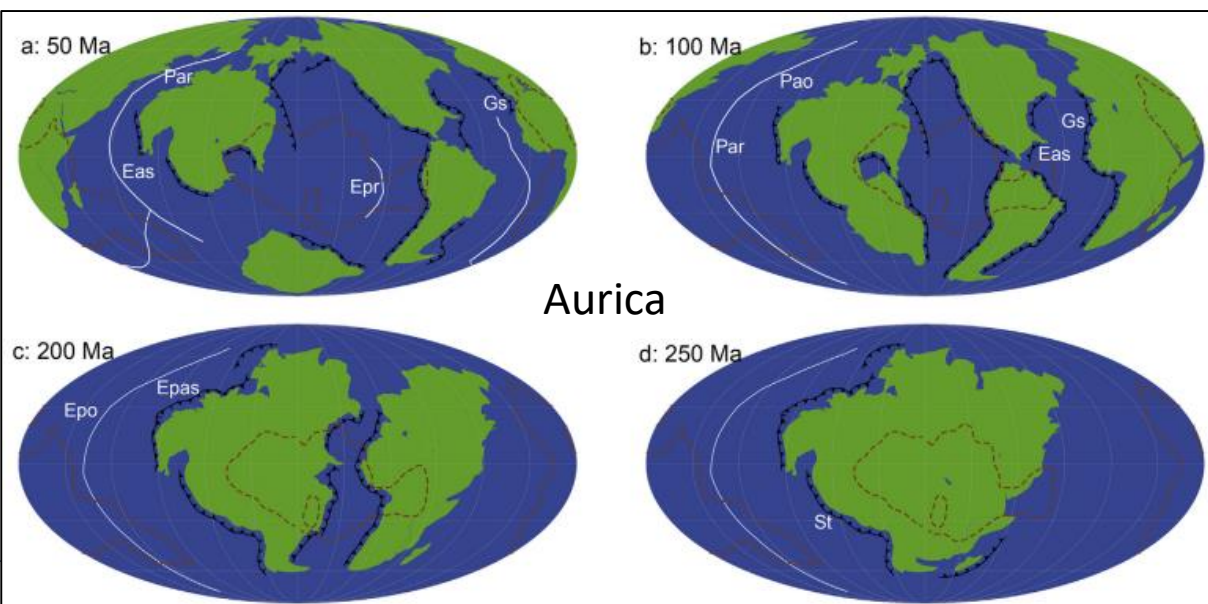
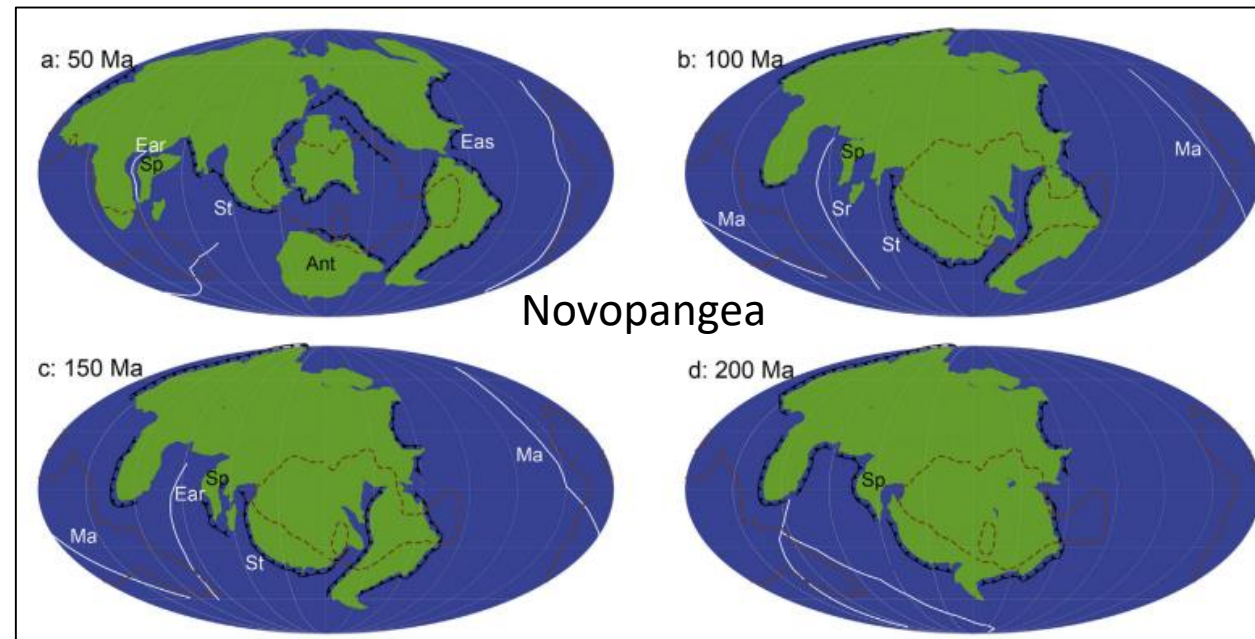
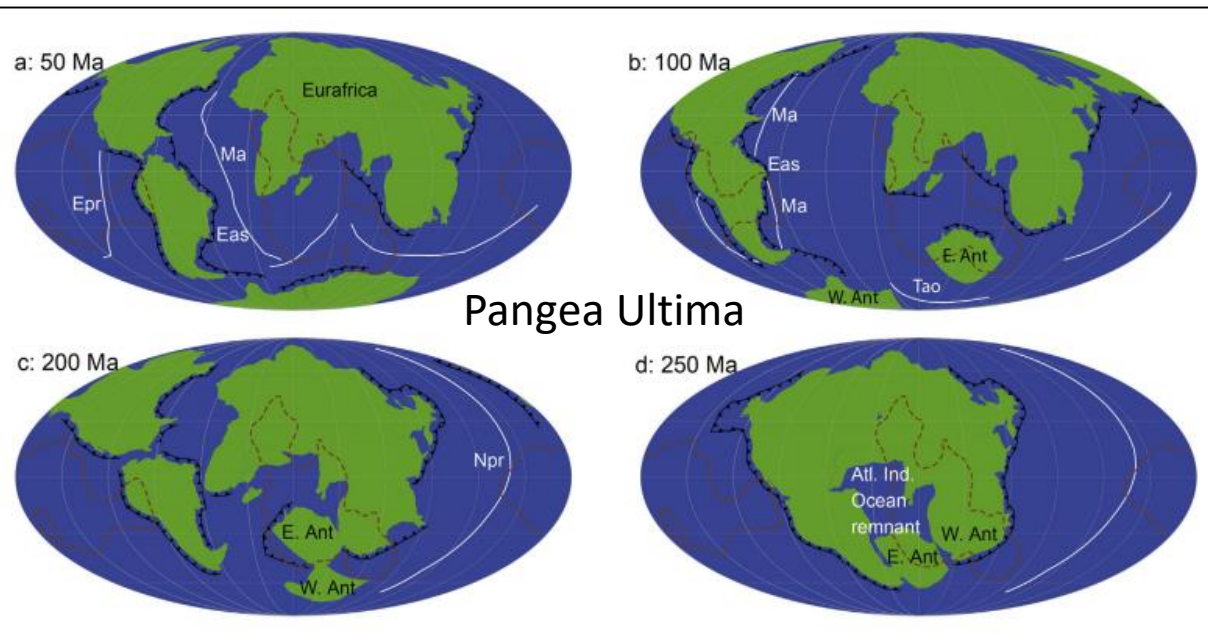
^d School of Earth, Atmosphere and Environment, Monash University, Melbourne, Victoria 3800, Australia



Using the rules of plate tectonic theory, and the dynamics of subduction zones and mantle convection, it is possible to envisage scenarios for the formation of the next supercontinent, which is believed to occur around 200–300 Ma into the future. Here, we explore the **four main proposed scenarios** for the formation of the next supercontinent by constructing them, using GPlates, in a novel and standardised way. Each scenario undergoes different modes of Wilson and Supercontinent cycles [...] illustrating that the relationship between them is not trivial and suggesting that these modes should be treated as end-members of a spectrum of possibilities.

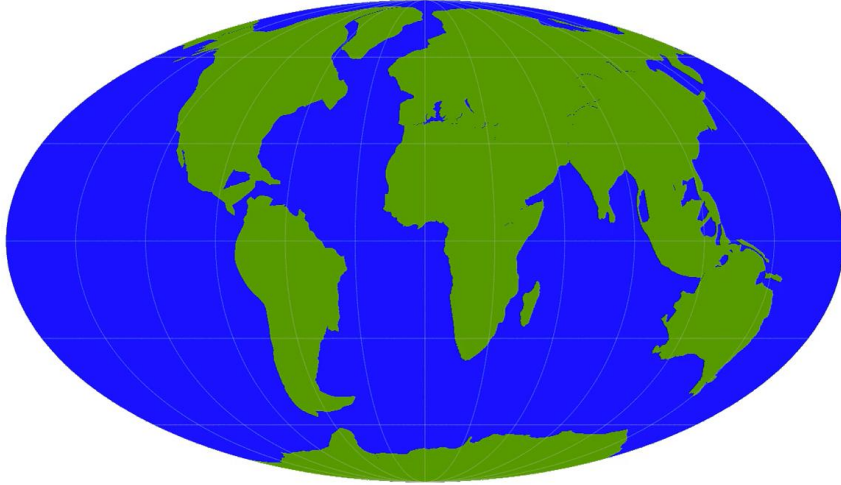
Tettonica delle placche: cosa dice?

<https://doi.org/10.1016/j.gloplacha.2018.07.015>

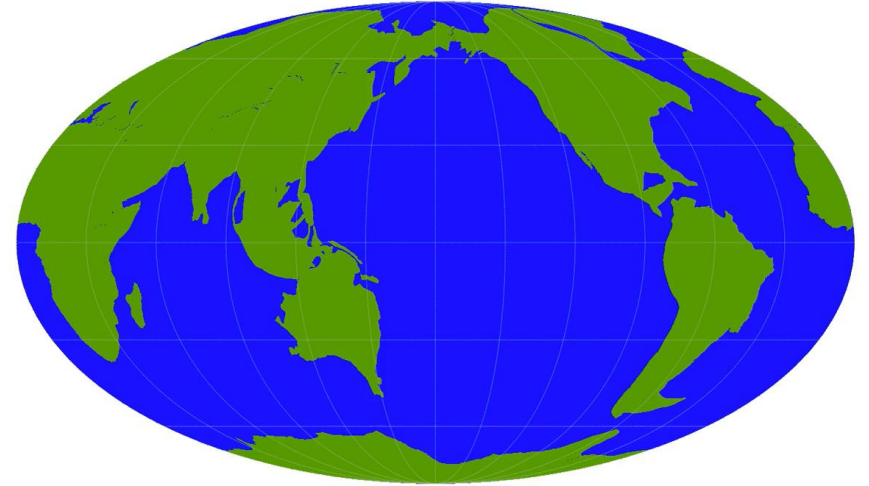


Tettonica delle placche: cosa dice?

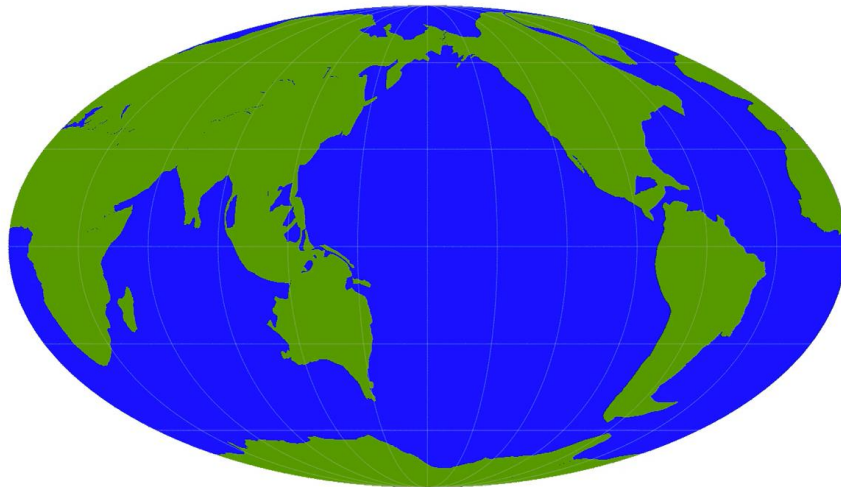
Pangea Ultima



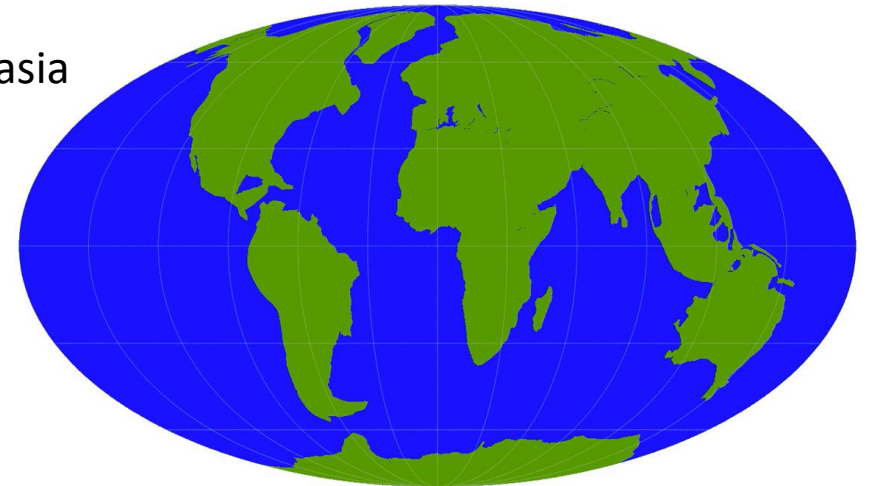
Novopangea



Aurica



Amasia



Tettonica delle placche: cosa dice?



https://www.youtube.com/watch?v=SqCEyV1_JtM



<https://www.youtube.com/watch?v=NCZ1GA2sGyo>



<https://www.wired.it/scienza/ecologia/2018/04/23/spostamento-continenti-terra-futuro-video/>



UNIVERSITÀ
DEGLI STUDI
DI TRIESTE

Veronica Pazzi

Dipartimento di Matematica e Geoscienze

veronica.pazzi@units.it

www.units.it