



088151
BONETTI

SCALA 1:5000

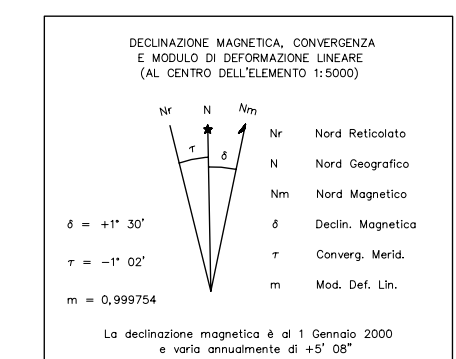


EQUIDISTANZA TRA LE CURVE DI LIVELLO METRI 5 (LE CURVE A TRATTI METRI 1)
ALTIMETRIA ESPRESSA IN METRI E RIFERITA AL LIVELLO MEDIO DEL MARE (MAREOGRAFO DI GENOVA)
LE COORDINATE GEOGRAFICHE SONO RIFERITE AL SISTEMA E.D. 50
LE COORDINATE PIANE SONO RIFERITE AL SISTEMA NAZIONALE GAUSS-BOAGA

AGGIORNAMENTO GENERALE ANNO 2003

CONVERSIONE DELLE COORDINATE IN U.T.M. (WGS 84)

DA GAUSS - BOAGA		DA U.T.M. (E.D. 50)	
E	N	E	N
-2 020 006 m	-23 m	-70 m	-193 m



COORDINATE DEI VERTICI U.T.M.

VERTICE	E.D. 50		WGS 84	
	E	N	E	N
NO	386 788	5 078 512	386 698	5 078 319
NE	380 003	5 078 433	389 933	5 078 260
SO	386 717	5 075 734	386 647	5 075 541
SE	389 954	5 075 678	389 863	5 075 482

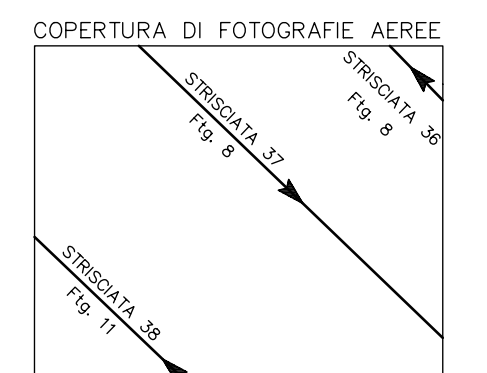
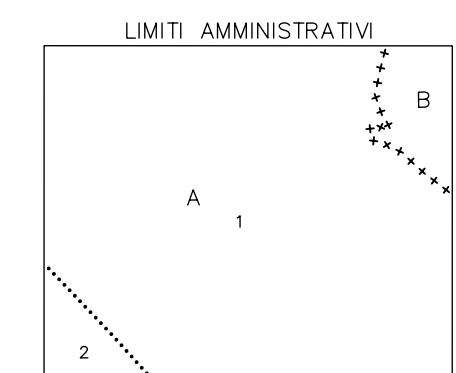
IL METRAGGIO U.T.M. E.D. 50 È RIPRODOTTO A MARGINE COL SEGNO

SITUAZIONE 10000 E 5000 C.T.R.

10	11	12
14	15	16
02	03	04

SITUAZIONE 50000 I.G.M.

066 UDINE	067 CONIATE DEL FRIULI	
087 PALMANOVA	088 GORIZIA	
108 LIVIGNO SARONNO	109 GRADO	110 TRIESTE



- A - GORIZIA
- B - SLOVENIA
- 1 - DOBERDO' DEL LAGO
- 2 - RONCHI DEI LEGONARI

Moggio 2003 - WILD RC30
 Scala media del fotogrammi 1:10000
 Restituzione e disegno anno 2004-2005

1ª EDIZIONE 1990
 2ª EDIZIONE 2003

ESECUZIONE : A.T.I. - Compagnia Generale
 Rappresentata S.p.A. - Parma
 Benedetti Italo & C. s.n.c. - Firenze
 DIREZIONE LAVORI : Arch. M. Ghidini
 COLLAUDO : Prof. L. Surace

FOLGIO 50000 I.G.M.:
 SEZIONE: 088150
 ELEMENTO: 088151

N. 088
 MONFALCONE
 BONETTI

