



108082 ISOLA MORGÒ

SCALA 1:5000

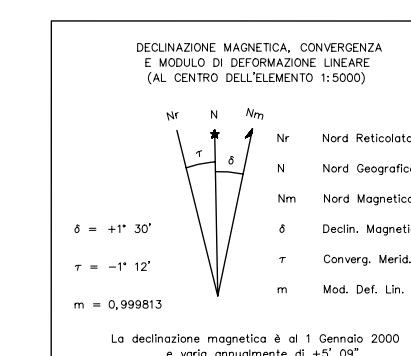


EQUIDISTANZA TRA LE CURVE DI LIVELLO METRI 0 (LE CURVE A TRATTI METRI 1)
ALTIMETRIA ESPRESSA IN METRI E RIFERTA AL LIVELLO MEDIO DEL MARE (MAREGGIATO DI GENOVA)
LE COORDINATE GEOGRAFICHE SONO RIFERITE AL SISTEMA E.D. 50
LE COORDINATE PIANE SONO RIFERITE AL SISTEMA NAZIONALE GAUSS-BOAGA

AGGIORNAMENTO GENERALE ANNO 2003

CONVERSIONE DELLE COORDINATE IN U.T.M. (WGS 84)

DA GAUSS - BOAGA		DA U.T.M. (E.D. 50)	
E	N	E	N
-2 020 005 m	-22 m	-70 m	-193 m

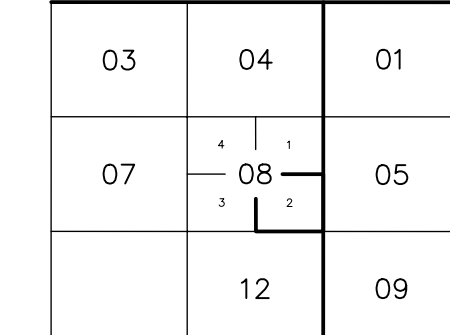


COORDINATE DEI VERTICI U.T.M.

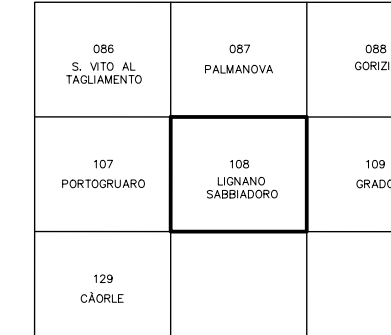
VERTICE	E.D. 50		WGS 84	
	E	N	E	N
NO	367 060	5 065 008	366 990	5 064 816
NE	370 303	5 064 940	370 233	5 064 747
SO	367 001	5 062 231	366 931	5 062 038
SE	370 245	5 062 162	370 175	5 061 970

IL RETICOLO U.T.M. CO. 50 È RIPRODOTTO A MARGINE COL SEGNO

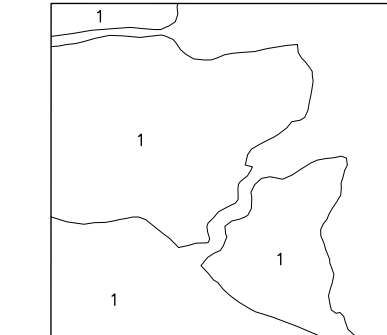
SITUAZIONE 10000 E 5000 C.T.R.



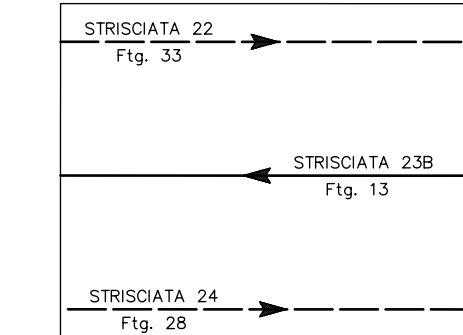
SITUAZIONE 50000 I.G.M.



LIMITI AMMINISTRATIVI



COPERTURA DI FOTOGRAFIE AEREE



1 - GRADO

Maggio 2003 - WILD RC30
Scala media dei fotogrammi 1:10000
Restituzione e disegno anno 2004-2005

1ª EDIZIONE 1990
2ª EDIZIONE 2003

ESECUZIONE : A.T.I. - Compagnia Generale
Riproduzione S.S.A.-Parma
Benedetti Italo & C. s.n.c.-Firenze
DIREZIONE LAVORI : Arch. M. Ghidini
COLLAUDO : Prof. L. Surace

FOLGIO 50000 I.G.M.:
SEZIONE: 108080
ELEMENTO: 108082

N. 108
ISOLA MORGÒ
ISOLA MORGÒ