



REGIONE AUTONOMA FRIULI VENEZIA GIULIA

CARTA TECNICA NUMERICA REGIONALE

**110143  
MUGGIA**

SCALA 1:5000

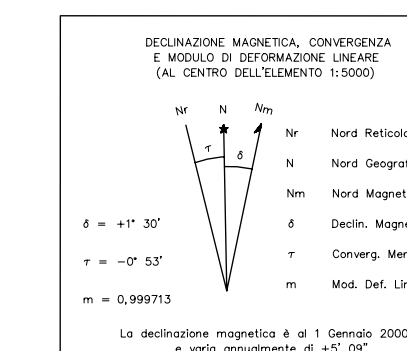


EQUIDISTANZA TRA LE CURVE DI LIVELLO METRI 5 (LE CURVE A TRATTO METRI 1)  
 ALTIMETRIA ESPRESSA IN METRI E RIFERITA AL LIVELLO MEDIO DEL MARE (MAREOGRAFO DI GENOVA)  
 LE COORDINATE GEODASICHE SONO RIFERITE AL SISTEMA G.D. 1960  
 LE COORDINATE PIANE SONO RIFERITE AL SISTEMA NAZIONALE GAUSS-BOAGA

**AGGIORNAMENTO GENERALE ANNO 2003**

CONVERSIONE DELLE COORDINATE IN U.T.M. (WGS 84)

DA GAUSS - BOAGA		DA U.T.M. (E.B. 50)	
E	N	E	N
-2 020 006 m	-23 m	-70 m	-194 m



COORDINATE DEI VERTICI U.T.M.

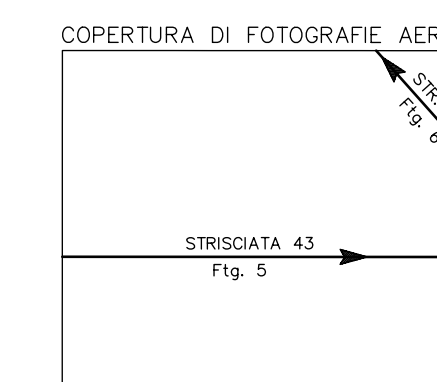
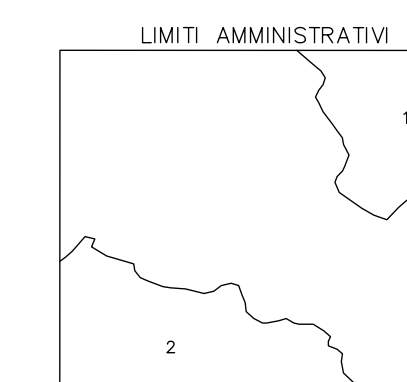
VERTICE	E.D. 50		WGS 84	
	E	N	E	N
NO	402 553	5 053 239	402 484	5 053 045
NE	405 802	5 053 189	405 732	5 052 995
SO	402 510	5 050 461	402 441	5 050 267
SE	405 760	5 050 411	405 690	5 050 217

SITUAZIONE 10000 E 5000 C.T.R.

09	10	11
13	14	15
01	02	03

SITUAZIONE 50000 I.G.M.

088 GORIZIA		
109 GRADO	110 TRIESTE	
	121 CARRARA	



1 - TRIESTE  
2 - MUGGIA

Maggio 2003 - WILD RC30  
Scala media dei fotogrammi 1:10000  
Restituzione e disegno: anno 2004-2005

1ª EDIZIONE 1990  
2ª EDIZIONE 2003

ESECUZIONE : A.T.I. - Compagnia Generale  
Ripresesere S.p.A. - Parma  
Benedetti Italo & C. s.n.c. - Firenze  
DIREZIONE LAVORI : Arch. M. Ghidini  
COLLAUDO : Prof. L. Surace

FOLGIO 50000 I.G.M.:  
SEZIONE: 110140  
ELEMENTO: 110143

N. 110  
TRIESTE SUD  
MUGGIA

