



109044
SAN GIOVANNI AL TIMAVO

SCALA 1:5000

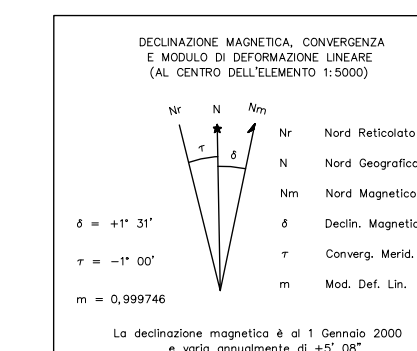


EQUIDISTANZA TRA LE CURVE DI LIVELLO METRI 5 (LE CURVE A TRATTI METRI 1)
ALTIMETRIA ESPRESSA IN METRI E REFERITA AL LIVELLO MEDIO DEL MARE (MAREOGRAFO DI GENOVA)
LE COORDINATE GEOGRAFICHE SONO REFERITE AL SISTEMA E.D. 50
LE COORDINATE PIANE SONO REFERITE AL SISTEMA NAZIONALE GAUSS-BOAGA

AGGIORNAMENTO GENERALE ANNO 2003

CONVERSIONE DELLE COORDINATE IN U.T.M. (WGS 84)

DA GAUSS - BOAGA		DA U.T.M. (E.D. 50)	
E	N	E	N
-2 020 006 m	-23 m	-71 m	-193 m



COORDINATE DEI VERTICI U.T.M.

VERTICE	E.D. 50		WGS 84	
	E	N	E	N
NO	389 905	5 072 898	389 834	5 072 705
NE	393 143	5 072 841	393 072	5 072 648
SO	389 858	5 070 120	389 785	5 069 927
SE	393 095	5 070 064	393 025	5 069 870

IL RETICOLATO U.T.M. CO. 30 È RIPRODOTTO A MARGINE COL SUONO

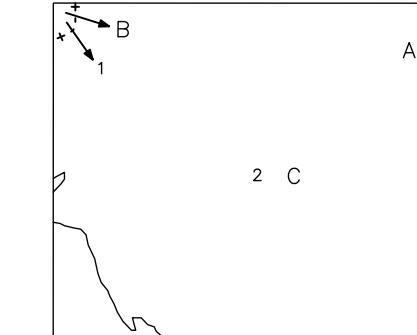
SITUAZIONE 10000 E 5000 C.T.R.

15	16	
03	04	01
07	08	05

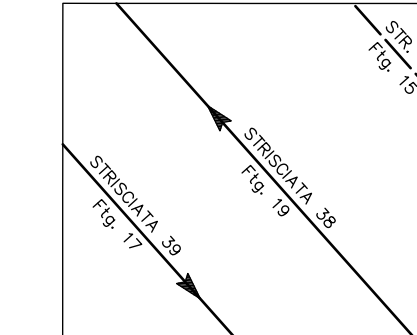
SITUAZIONE 50000 I.G.M.

087 PALMANOVA	088 GORIZIA	
108 UDINESE	109 GRADO	110 TRIESTE
		111 CARRARA

LIMITI AMMINISTRATIVI



COPERTURA DI FOTOGRAFIE AEREE



1ª EDIZIONE 1990
2ª EDIZIONE 2003

ESECUZIONE : A.T.I. - Compagnia Generale Riprestazioni S.p.A.-Parma
Benedetti Italo & C. s.n.c.-Firenze
DIREZIONE LAVORI : Arch. M. Ghidini
COLLAUDO : Prof. L. Surace

FOLGIO 50000 I.G.M.:
SEZIONE: 109040
ELEMENTO: 109044

N. 109
DUINO-AURISINA
SAN GIOVANNI AL TIMAVO

