



088143
TURRIACO

SCALA 1:5000

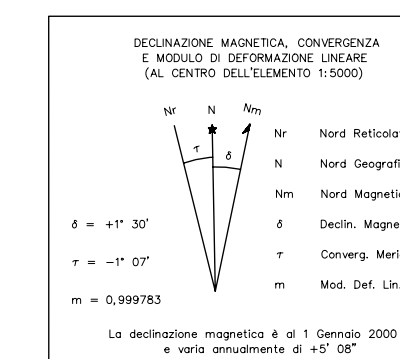


EQUIDISTANZA TRA LE CURVE DI LIVELLO METRI 5 (LE CURVE A TRATTO METRI 1)
ALTIMETRIA ESPRESSA IN METRI E RIFERTA AL LIVELLO MEDIO DEL MARE (MAREGGIATO DI GENOVA)
LE COORDINATE GEOGRAFICHE SONO RIFERITE AL SISTEMA E.S. 1980
LE COORDINATE PIANE SONO RIFERITE AL SISTEMA NAZIONALE GAUSS-BOAGA

AGGIORNAMENTO GENERALE ANNO 2003

CONVERSIONE DELLE COORDINATE IN U.T.M. (WGS 84)

DA GAUSS - BOAGA		DA U.T.M. (E.D. 50)	
E	N	E	N
-2 020 005 m	-23 m	-70 m	-192 m



COORDINATE DEI VERTICI U.T.M.

VERTICE	E.D. 50		WGS 84	
	E	N	E	N
NO	377 008	5 075 919	376 938	5 075 727
NE	380 244	5 075 856	380 174	5 075 662
SO	376 953	5 073 141	376 883	5 072 949
SE	380 191	5 073 078	380 121	5 072 884

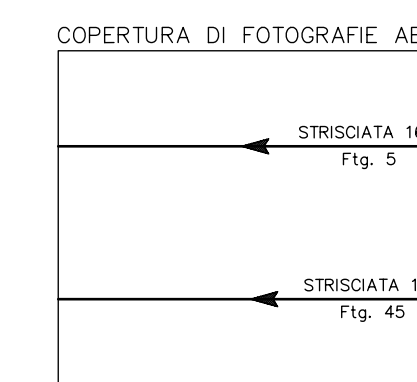
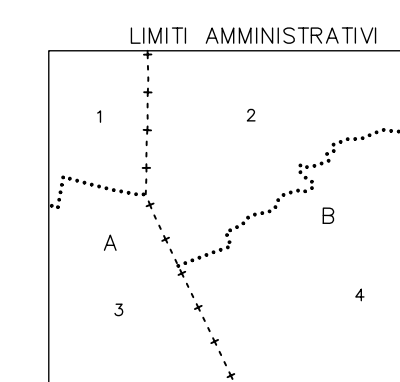
IL METODI S.T.M. E.D. 50 È RIPORTATO A BORDO DEL SESTO

SITUAZIONE 10000 E 5000 C.T.R.

09	10	11
13	14	15
01	02	03

SITUAZIONE 50000 I.G.M.

086 UDINE	087 UDINE DEL FRIULI
087 PALMANOVA	088 GORIZIA
088 UDINE SABBADINO	089 GRADO
	090 TRIESTE



- A - UDINE
- B - GORIZIA
- 1 - RUDA
- 2 - TURRIACO
- 3 - FILMICELLO
- 4 - SANI CANZIAN D'ISONZO

1ª EDIZIONE 1990
2ª EDIZIONE 2003

ESECUZIONE : A.T.I. - Compagnia Generale
Riproduzione S.S.A.-Parma
Benedetti Itolo & C. s.n.c.-Firenze
DIREZIONE LAVORI : Arch. M. Ghidini
COLLAUDO : Prof. L. Suroc

FOLGIO 50000 I.G.M.:
SEZIONE: 088140
ELEMENTO: 088143

N. 088
TURRIACO
TURRIACO

